Pays de la Loire, Mayenne
Saint-Jean-sur-Erve
la Favrière

Chapelle - la Favrière, Saint-Jean-sur-Erve

Références du dossier

Numéro de dossier : IA53002910
Date de l'enquête initiale : 2003
Date(s) de rédaction : 2003
Cadre de l'étude : inventaire topographique
Degré d'étude : repéré

Désignation

Dénomination : chapelle

Compléments de localisation

Milieu d'implantation : en écart
Références cadastrales : 1937, C, 174 ; 1982, ZC, 13

Historique

La chapelle de la Favrière a été édifiée en 1855 vraisemblablement pour le propriétaire-résident de la Favrière, le tisserand Julien Marçais. Depuis le remembrement, elle est isolée au milieu de la chaussée de la route communale 111 qui relie la route nationale à la route de Moncor.

Période(s) principale(s) : 3e quart 19e siècle
Dates : 1855 (daté par source)

Description

La chapelle a été édifiée sur la route communale. Elle est plus proche de l'écart de la Maison-Neuve que de la ferme de la Favrière. C'est un petit édifice de plan rectangulaire, à toit à longs pans en ardoises. Son élévation ouest est entièrement en brique. Elle est percée d'une porte surmontée d'un arc outrepassé composé de briques de taille moyenne et appuyé, par l'intermédiaire d'un imposte, sur des piédroits harpés en grosses briques. Les trois autres élévations sont en moellons de grès, notamment son mur est qui s'ouvre par une petite fenêtre en brique. La voûte en lattis de bois est enduite de plâtre.

Eléments descriptifs

Matériau(x) du gros-oeuvre, mise en oeuvre et revêtement : grès, moellon sans chaîne en pierre de taille ; brique
Matériau(x) de couverture : ardoise
Étage(s) ou vaisseau(x) : 1 vaisseau
Type(s) de couverture : toit à longs pans

Typologies et état de conservation

État de conservation : mauvais état

Statut, intérêt et protection

Statut de la propriété : propriété privée

Références documentaires

Documents d'archive

- Archives départementales de la Mayenne ; 3 P 395. **Matrices des propriétés foncières bâties et non bâties de Saint-Jean-sur-Erve**, 1845-1914.

Illustrations

Extrait du plan cadastral de 1937, section C2.
Phot. François Lasa
IVR52_20035301617NUCA

Extrait du plan cadastral réédité en 1982, section C2 avant remembrement.
Phot. François Lasa
IVR52_20035301095NUCA

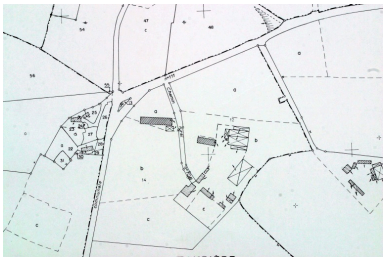

Extrait du plan cadastral renouvelé en 1982 et régulièrement mis à jour entre 1982 et 2002, section ZC.
Phot. François Lasa
IVR52_20035302518NUCA

Vue depuis l'ouest.
Phot. François Lasa
IVR52_20035301710NUCA



Vue intérieure.
Phot. François Lasa
IVR52_20035301711NUCA

Dossiers liés

Dossiers de synthèse :
Saint-Jean-sur-Erve : présentation de la commune (IA53003051) Pays de la Loire, Mayenne, Saint-Jean-sur-Erve
Les chapelles de la commune de Saint-Jean-sur-Erve (IA53003061) Pays de la Loire, Mayenne, Saint-Jean-sur-Erve
Oeuvre(s) contenue(s) :
Autel - Chapelle de la Favrière, Saint-Jean-sur-Erve (IM53001628) Pays de la Loire, Mayenne, Saint-Jean-sur-Erve, la Favrière

Auteur(s) du dossier : Nicolas Foisneau, Christian Davy
Copyright(s) : (c) Région Pays de la Loire - Inventaire général ; (c) Conseil départemental de la Mayenne

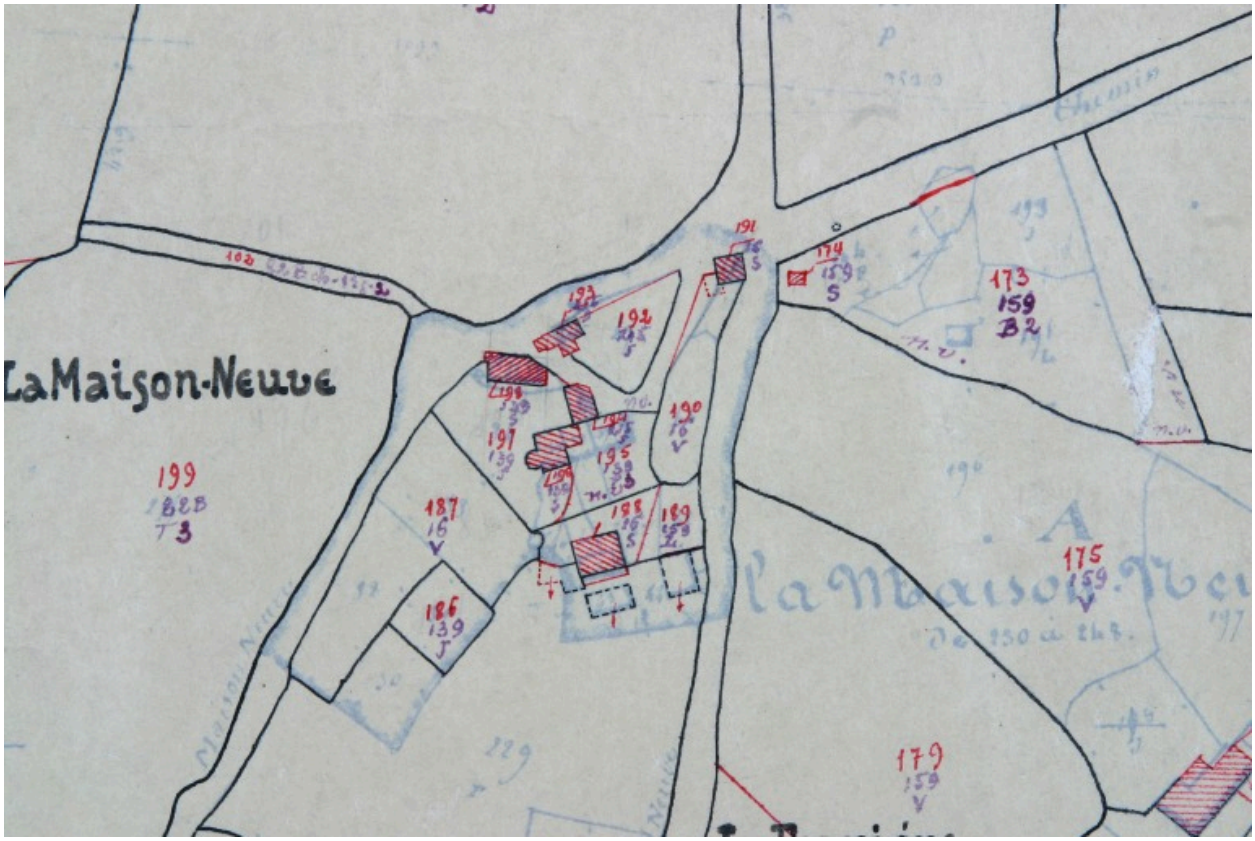

Extrait du plan cadastral de 1937, section C2.

IVR52_20035301617NUCA
Auteur de l'illustration : François Lasa
Date de prise de vue : 2003
(c) Conseil départemental de la Mayenne ; (c) Région Pays de la Loire - Inventaire général
reproduction soumise à autorisation du titulaire des droits d'exploitation

Extrait du plan cadastral réédité en 1982, section C2 avant remembrement.

IVR52_20035301095NUCA
Auteur de l'illustration : François Lasa
Date de prise de vue : 2003
(c) Ministère du budget, des comptes publics et de la réforme de l'Etat ; (c) Région Pays de la Loire - Inventaire général
reproduction soumise à autorisation du titulaire des droits d'exploitation

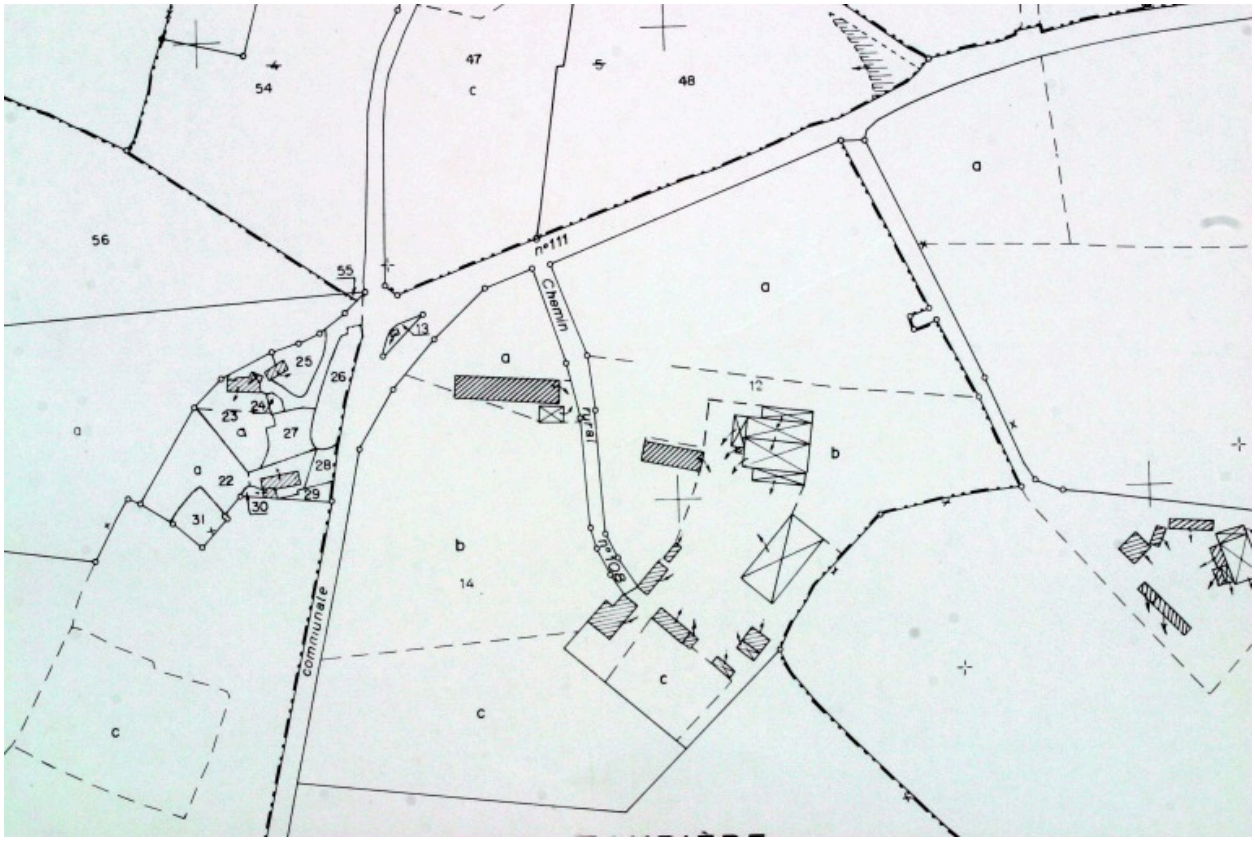

Extrait du plan cadastral renouvelé en 1982 et régulièrement mis à jour entre 1982 et 2002, section ZC.

IVR52_20035302518NUCA
Auteur de l'illustration : François Lasa
Date de prise de vue : 2003
(c) Ministère du budget, des comptes publics et de la réforme de l'Etat ; (c) Région Pays de la Loire - Inventaire général
reproduction soumise à autorisation du titulaire des droits d'exploitation

Vue depuis l'ouest.

IVR52_20035301710NUCA
Auteur de l'illustration : François Lasa
Date de prise de vue : 2003
(c) Région Pays de la Loire - Inventaire général
reproduction soumise à autorisation du titulaire des droits d'exploitation



Vue intérieure.

IVR52_20035301711NUCA
Auteur de l'illustration : François Lasa
Date de prise de vue : 2003
(c) Région Pays de la Loire - Inventaire général
reproduction soumise à autorisation du titulaire des droits d'exploitation