

Pays de la Loire, Maine-et-Loire
Le Mesnil-en-Vallée

Les croix monumentales et les oratoires de la commune du Mesnil-en-Vallée

Références du dossier

Numéro de dossier : IA49011402

Date de l'enquête initiale : 2024

Date(s) de rédaction : 2024

Cadre de l'étude : inventaire topographique Mauges-sur-Loire

Auteur(s) du dossier : Mathilde Vozza, Ronan Durandière

Copyright(s) : (c) Région Pays de la Loire - Inventaire général ; (c) Conseil départemental de Maine-et-Loire - Conservation départementale du patrimoine ; (c) Commune de Mauges-sur-Loire

Désignation

Dénomination : croix monumentale, oratoire

Aires d'études : Mauges-sur-Loire

Localisations :

Pays de la Loire, Maine-et-Loire

Le Mesnil-en-Vallée

Historique

La croix de chemin la plus ancienne repérée sur la commune pourrait être la croix située sur la route du Beignon à la Grande-Noue figurant sur le cadastre de 1827. C'est probablement elle qui apparaît dans la déclaration de Jean Millocheau, curé du Mesnil-en-Vallée, en 1683 sous le nom de croix de la Grande-Noue. Une autre croix dite croix de Lusson est mentionnée dans le même document mais elle n'a pu être localisée. La croix, située près du cimetière, toujours sur le cadastre de 1827, était sans doute également très ancienne. En 1847, elle fut remplacée par une croix de mission puis en 1880 par la chapelle Notre-Dame de la Salette construite au même endroit. Les autres croix monumentales repérées datent pour la plupart du XIXe siècle. L'une des plus remarquable est sans doute la croix de cimetière du Mesnil dont le socle présente un décor assez travaillé. Le renouveau religieux de la fin du XIXe siècle voit la multiplication des initiatives conduisant à l'élévation de croix de chemin, de mission ou de calvaire : calvaire de la rue de la Chapelle et croix de la Jolivetière (1885), croix de la Chevrerie (1889), croix du Dodineau (1892), croix du Chêne (1898). Les trois dernières constructions votives datent du XXe siècle : croix de la Ray-Granneau (1914), oratoire de la Bigrollière (1959) et croix du Clairay (1964) (**voir tableau de repérage en annexe**).

Période(s) principale(s) : Temps modernes, Epoque contemporaine

Personne(s) liée(s) à l'histoire de l'oeuvre : Ernest Gazeau (commanditaire, attribution par travaux historiques),

BouSSION (commanditaire, attribution par travaux historiques), Pierre Pineau (commanditaire, attribution par travaux historiques)

Description

13 œuvres ont été repérées sur la commune de Botz-en-Mauges : 1 croix de cimetière, 1 oratoire, 3 croix de chemin, 1 calvaire, 3 croix de mission et 4 croix monumentales. Voir [dossier collectif sur l'ensemble de la commune de Mauges-sur-Loire](#) (**voir tableau de repérage en annexe**). Les croix les plus anciennes sont en pierre de calcaire (croix du cimetière, n° 4 et calvaire du bourg, n° 3). Le matériau, plus facile à travailler, est propice au décor sculpté ou gravé : colonnettes, moulures et rinceaux au cimetière ; quadrilobes, écus avec les instruments de la Passion au calvaire du bourg... Dans le courant du XIXe siècle, la croix est souvent en métal sur un socle de brique (la Chevrerie, n° 7 ; la Jolivetière, n° 12) sur un socle de brique. Au XXe siècle, elle est la plupart du temps élevée ou reconstruite en béton plus résistant (le Bonhomme, n° 2 ; le Dodineau, n° 11 ; le Clairay, n° 8).

Matériau(x) du gros-oeuvre, mise en oeuvre et revêtement : schiste ; tuffeau ; bois ; brique ; granite ; ciment ; métal
 Typologies : croix de chemin ; croix de mission ; oratoire ; croix de cimetière ; calvaire
 Décompte des œuvres : repérées 12 ; étudiées 0

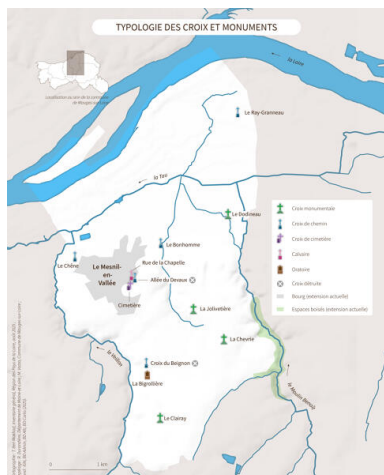
Annexe 1

Tableau de repérage des croix monumentales et des oratoires sur la commune du Mesnil-en-Vallée

ID	Lieu / adresse	Typologie	Matériaux	Date	Observations
1	Bigrollière (la)	Oratoire	granite ; béton	1959	Oratoire construit pour la mission de 1959. Statue de la Vierge à l'Enfant abritée dans une petite niche.
2	Bonhomme (le)	Croix monumentale dite le calvaire de Vaugirault	ciment ; pierre	2e moitié 19e siècle	
3	Bourg ; Chapelle (rue de la)	Calvaire	calcaire ; métal	1885	Calvaire construit en 1885 par l'abbé Boussion. Il fut béni cette même année par le chanoine Fournier.
4	Bourg ; cimetière	Croix de cimetière	calcaire	1ère moitié 19 ^e siècle	Croix en calcaire, sur un socle à quatre face (décor de colonnes à chapiteaux corinthien et décor floral sur les faces plates, arc brisé). Un chrisme est gravé sur la face ouest du socle.
5	Bourg ; Devaux (allée du)	Croix de chemin	détruite	18 ^e siècle (?) ; 2 ^e quart 19 ^e siècle	Ancienne croix de chemin figurant sur le cadastre de 1827. Elle fut relevée par le curé Pineau lors d'une mission en 1847. Détruite, elle a été remplacée par la chapelle Notre-Dame de la Salette en 1880 (voir notice IA4901141).
6	Chêne (le)	Croix monumentale	schiste (socle) ; bois (croix)	1898	Croix relevée le 28 septembre

					1898 par Ernest Gazeau, petit-neveu de l'abbé Courgeon de la Pasnière qui avait fait élever une première croix à cet endroit en souvenir des victimes des Guerres de Vendée.
7	Chevrie (la)	Croix monumentale	métal ; ciment ; brique	1889	B-1889-C. Édifiée en 1889 par les parents d'Henri Boré.
8	Clairay (le)	Croix monumentale	ciment ; brique ; ardoise	1964	Croix de mission élevée en 1964. Le socle présente une niche accueillant une statue de la Vierge à l'Enfant
9	Croix de Lusson (la)	Croix de chemin (?)	détruite	Antérieure à 1683	Citée dans la déclaration de Jean Millocheau, curé du Mesnil-en-Vallée en 1683 (AD49, H 1979).
10	Croix du Beignon ou de la Grande-Noue (la)	Croix de chemin (?)	détruite	Antérieure à 1683	Citée dans la déclaration de Jean Millocheau, curé du Mesnil-en-Vallée en 1683 (AD49, H 1979).
11	Dodineau (le)	Croix monumentale	ciment ; brique	1892	Croix de mission offerte par la famille Rouiller, en souvenir d'une mission paroissiale. Inscription : "R. C. 1892 A.A".
12	Jolivetière (la)	Croix monumentale	métal ; brique	1885 ; 1999	Croix élevée par la famille Belliard en souvenir d'un fils parti au Tonkin.
13	Ray-Granneau (le)	Croix monumentale	brique ; ciment ; métal	1914	Croix élevée en souvenir de la mission de 1914.

Illustrations



Typologie des croix et monuments repérés sur la commune du Mesnil-en-Vallée.
Dess. Théo Ben Makhad
IVR52_20254900161NUDA




L'oratoire de la Bigrollière (1).
Phot. Mathilde Vozza
IVR52_20254900780NUCA



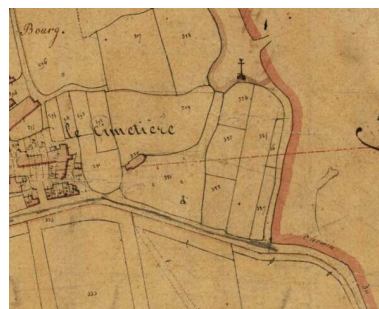
La croix du Bonhomme (2).
Phot. Armelle Maugin
IVR52_20254900365NUCA



Vue du calvaire (3) (rue de la Chapelle) depuis le nord.
Phot. Armelle Maugin
IVR52_20254900397NUCA



Croix de cimetière (4). Vue d'ensemble depuis l'ouest.
Phot. Armelle Maugin
IVR52_20254900287NUCA



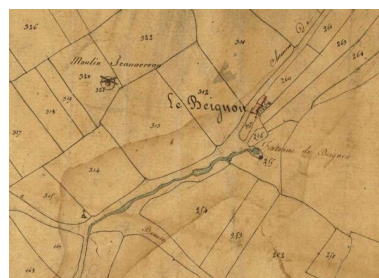
La croix du cimetière (5) (détruite).
Extrait du plan cadastral de 1827, section C (unique du bourg), parcelles n° 321. (AD Maine-et-Loire, 3 P 4/212/6).
IVR52_20254900268NUCA



La croix du Chêne (6).
Phot. Armelle Maugin
IVR52_20254900746NUCA



La Croix du Clairay (8).
Phot. Mathilde Vozza
IVR52_20254900771NUCA



La croix du Beignon ou de la Grande-Noue (10) (détruite).
Extrait du plan cadastral de 1827, section F1. (AD Maine-et-Loire ; 3 P 4 / 212 / 10).
IVR52_20254900071NUCA



La croix de Dodineau (11).
Phot. Armelle Maugin
IVR52_20254900749NUCA



La croix de la Jolivetière (12).
Vue d'ensemble depuis le sud.
Phot. Armelle Maugin
IVR52_20254900756NUCA



La croix de la Jolivetière (12).
Vue d'ensemble depuis le sud.
Phot. Armelle Maugin
IVR52_20254900755NUCA



La croix de la Chevrerie (7).
Phot. Armelle Maugin
IVR52_20254900767NUCA

Vue de la croix du
Ray-Granneau (13).
Phot. Mathilde Vozza
IVR52_20254900781NUCA

Dossiers liés

Dossier(s) de synthèse :

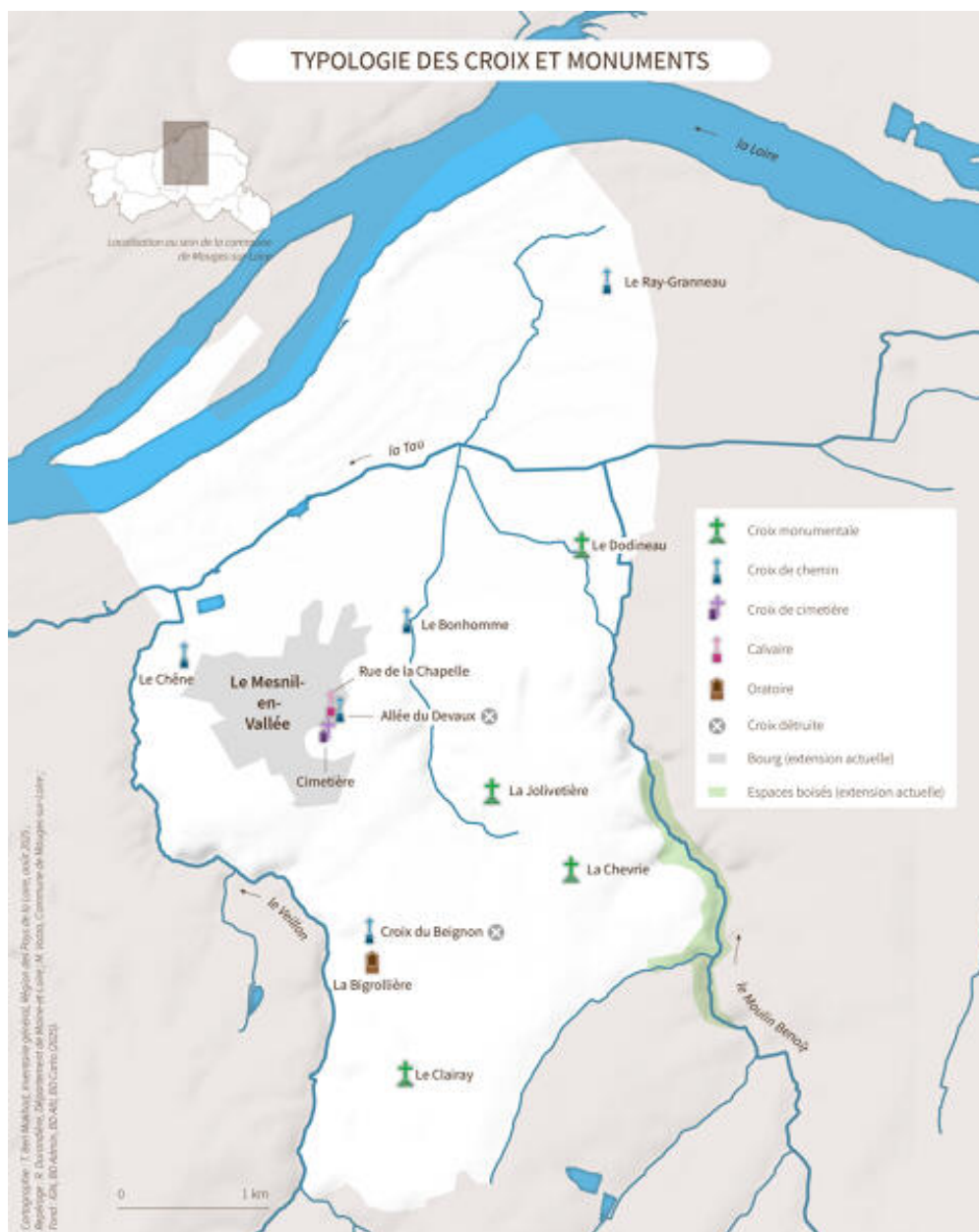
Le Mesnil-en-Vallée : présentation de la commune (IA49011004) Pays de la Loire, Maine-et-Loire, Le Mesnil-en-Vallée

Les croix monumentales de l'aire d'étude Mauges-sur-Loire (IA49011365) Pays de la Loire, Maine-et-Loire, Beausse

Édifices repérés et/ou étudiés :

Auteur(s) du dossier : Mathilde Vozza, Ronan Durandière

Copyright(s) : (c) Région Pays de la Loire - Inventaire général ; (c) Conseil départemental de Maine-et-Loire - Conservation départementale du patrimoine ; (c) Commune de Mauges-sur-Loire



Typologie des croix et monuments repérés sur la commune du Mesnil-en-Vallée.

IVR52_20254900161NUDA

Auteur de l'illustration : Théo Ben Makhad

Date de prise de vue : 2025

(c) Région Pays de la Loire - Inventaire général ; (c) Conseil départemental de Maine-et-Loire - Conservation départementale du patrimoine
communication libre, reproduction soumise à autorisation



L'oratoire de la Bigrollière (1).

IVR52_20254900780NUCA

Auteur de l'illustration : Mathilde Vozza

Date de prise de vue : 2025

(c) Région Pays de la Loire - Inventaire général ; (c) Conseil départemental de Maine-et-Loire - Conservation départementale du patrimoine
communication libre, reproduction soumise à autorisation



La croix du Bonhomme (2).

IVR52_20254900365NUCA

Auteur de l'illustration : Armelle Maugin

Date de prise de vue : 2025

(c) Région Pays de la Loire - Inventaire général ; (c) Conseil départemental de Maine-et-Loire - Conservation départementale du patrimoine
communication libre, reproduction soumise à autorisation




Vue du calvaire (3) (rue de la Chapelle) depuis le nord.

IVR52_20254900397NUCA

Auteur de l'illustration : Armelle Maugin

Date de prise de vue : 2025

(c) Région Pays de la Loire - Inventaire général ; (c) Conseil départemental de Maine-et-Loire - Conservation départementale du patrimoine
communication libre, reproduction soumise à autorisation



Croix de cimetière (4). Vue d'ensemble depuis l'ouest.

IVR52_20254900287NUCA

Auteur de l'illustration : Armelle Maugin

Date de prise de vue : 2025

(c) Région Pays de la Loire - Inventaire général ; (c) Conseil départemental de Maine-et-Loire - Conservation départementale du patrimoine
communication libre, reproduction soumise à autorisation



La croix du cimetière (5) (détruite). Extrait du plan cadastral de 1827, section C (unique du bourg), parcelles n° 321.
(AD Maine-et-Loire, 3 P 4/212/6).

Référence du document reproduit :

- **Plan cadastral de 1827, section C (unique) du bourg.** (Archives départementales de Maine-et-Loire ; 3 P 4 / 212 / 6).

IVR52_20254900268NUCA

Date de prise de vue : 2025

(c) Archives départementales de Maine-et-Loire ; (c) Région Pays de la Loire - Inventaire général ; (c) Conseil départemental de Maine-et-Loire - Conservation départementale du patrimoine
communication libre, reproduction soumise à autorisation



La croix du Chêne (6).

IVR52_20254900746NUCA

Auteur de l'illustration : Armelle Maugin

Date de prise de vue : 2025

(c) Région Pays de la Loire - Inventaire général ; (c) Conseil départemental de Maine-et-Loire - Conservation départementale du patrimoine
communication libre, reproduction soumise à autorisation



La Croix du Clairay (8).

IVR52_20254900771NUCA

Auteur de l'illustration : Mathilde Vozza

Date de prise de vue : 2025

(c) Région Pays de la Loire - Inventaire général ; (c) Conseil départemental de Maine-et-Loire - Conservation départementale du patrimoine
communication libre, reproduction soumise à autorisation



La croix du Beignon ou de la Grande-Noue (10) (détruite). Extrait du plan cadastral de 1827, section F1. (AD Maine-et-Loire ; 3 P 4 / 212 / 10).

IVR52_20254900071NUCA

Date de prise de vue : 2025

(c) Archives départementales de Maine-et-Loire ; (c) Région Pays de la Loire - Inventaire général ; (c) Conseil départemental de Maine-et-Loire - Conservation départementale du patrimoine
communication libre, reproduction soumise à autorisation



La croix de Dodineau (11).

IVR52_20254900749NUCA

Auteur de l'illustration : Armelle Maugin

Date de prise de vue : 2025

(c) Région Pays de la Loire - Inventaire général ; (c) Conseil départemental de Maine-et-Loire - Conservation départementale du patrimoine
communication libre, reproduction soumise à autorisation



La croix de la Jolivetière (12). Vue d'ensemble depuis le sud.

IVR52_20254900756NUCA

Auteur de l'illustration : Armelle Maugin

Date de prise de vue : 2025

(c) Région Pays de la Loire - Inventaire général ; (c) Conseil départemental de Maine-et-Loire - Conservation départementale du patrimoine
communication libre, reproduction soumise à autorisation



La croix de la Jolivetière (12). Vue d'ensemble depuis le sud.

IVR52_20254900755NUCA

Auteur de l'illustration : Armelle Maugin

Date de prise de vue : 2025

(c) Région Pays de la Loire - Inventaire général ; (c) Conseil départemental de Maine-et-Loire - Conservation départementale du patrimoine
communication libre, reproduction soumise à autorisation



Vue de la croix du Ray-Granneau (13).

IVR52_20254900781NUCA

Auteur de l'illustration : Mathilde Vozza

Date de prise de vue : 2020

(c) Région Pays de la Loire - Inventaire général ; (c) Conseil départemental de Maine-et-Loire - Conservation départementale du patrimoine
communication libre, reproduction soumise à autorisation



La croix de la Chevrie (7).

IVR52_20254900767NUCA

Auteur de l'illustration : Armelle Maugin

Date de prise de vue : 2025

(c) Région Pays de la Loire - Inventaire général ; (c) Conseil départemental de Maine-et-Loire - Conservation départementale du patrimoine
communication libre, reproduction soumise à autorisation