Pays de la Loire, Sarthe
Pruillé-l'Éguillé
3 place du 11-novembre-1918

Maison, 3 place du 11-novembre-1918

Références du dossier

Numéro de dossier : IA72001420
Date de l'enquête initiale : 2011
Date(s) de rédaction : 2011
Cadre de l'étude : inventaire topographique Forêt de Bercé
Degré d'étude : étudié

Désignation

Dénomination : maison

Compléments de localisation

Milieu d'implantation : en village
Références cadastrales : 1834, B1, 79 ; 1987, B1, 108

Historique

Comme la plupart des édifices de la place de l'église, cette maison fut probablement aménagée après 1824, date de la translation du cimetière au-delà du village. Elle est représentative de la construction à étage dans les bourgs de la Vallée du Loir au XIXe siècle. Une écurie et un hangar sont enregistrés en 1909.

Période(s) principale(s) : 2e quart 19e siècle

Description

Située sur la place de l'église, cette maison à étage présente une élévation ordonnancée à trois travées de baies. Au rez-de-chaussée, sont deux pièces à feu de part et d'autre du vestibule central, lequel comprend l'escalier en bois qui mène à l'étage puis au comble à surcroît. L'étage compte également deux pièces à feu. La maison est construite en moellons de calcaire enduits, avec chaînages en pierre de taille.

Eléments descriptifs

Matériau(x) du gros-oeuvre, mise en oeuvre et revêtement : calcaire ; enduit ; moellon ; pierre de taille
Matériau(x) de couverture : ardoise
Étage(s) ou vaisseau(x) : rez-de-chaussée surélevé, 1 étage carré, comble à surcroît
Type(s) de couverture : toit à longs pans ; croupe
Escaliers : escalier intérieur : escalier tournant à retours avec jour, en charpente

Typologies et état de conservation

Typologies : Etage, 2 pièces à cheminée par niveau. Corridor central.
État de conservation : bon état

Statut, intérêt et protection

Statut de la propriété : propriété privée

Illustrations

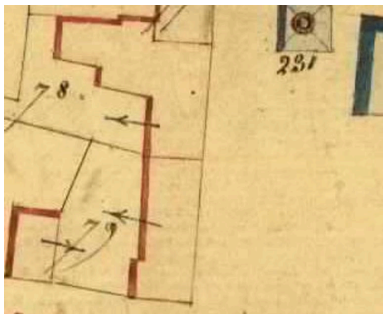

Extrait du plan cadastral de 1834. Autr. Coisnon, Phot. Yves (reproduction) Guillotin IVR52_20117201565NUCA

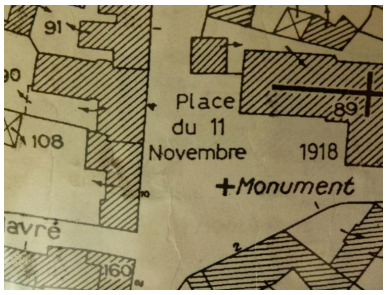

Extrait du plan cadastral de 1987. Phot. Yves (reproduction) Guillotin IVR52_20117201637NUCA

Maison : façade est sur rue. Phot. Yves Guillotin IVR52_20117200236NUCA

Maison, rez-de-chaussée, pièce à feu nord : cheminée. Phot. Yves Guillotin IVR52_20117201421NUCA

Maison, rez-de-chaussée, vestibule : escalier menant à l'étage. Phot. Yves Guillotin IVR52_20117201422NUCA

Maison, comble : détail de la charpente. Phot. Yves Guillotin IVR52_20117201423NUCA

Dossiers liés

Dossiers de synthèse :
Le bourg de Pruillé-l'Éguillé (IA72001398) Pays de la Loire, Sarthe, Pruillé-l'Éguillé, Village
Pruillé-l'Éguillé : présentation de la commune (IA72001397) Pays de la Loire, Sarthe, Pruillé-l'Éguillé
Les maisons de la commune de Pruillé-l'Éguillé (IA72001399) Pays de la Loire, Sarthe, Pruillé-l'Éguillé
Oeuvre(s) contenue(s) :

Auteur(s) du dossier : Stéphanie Aquilon
Copyright(s) : (c) Région Pays de la Loire - Inventaire général ; (c) Syndicat de Pays de la Vallée du Loir

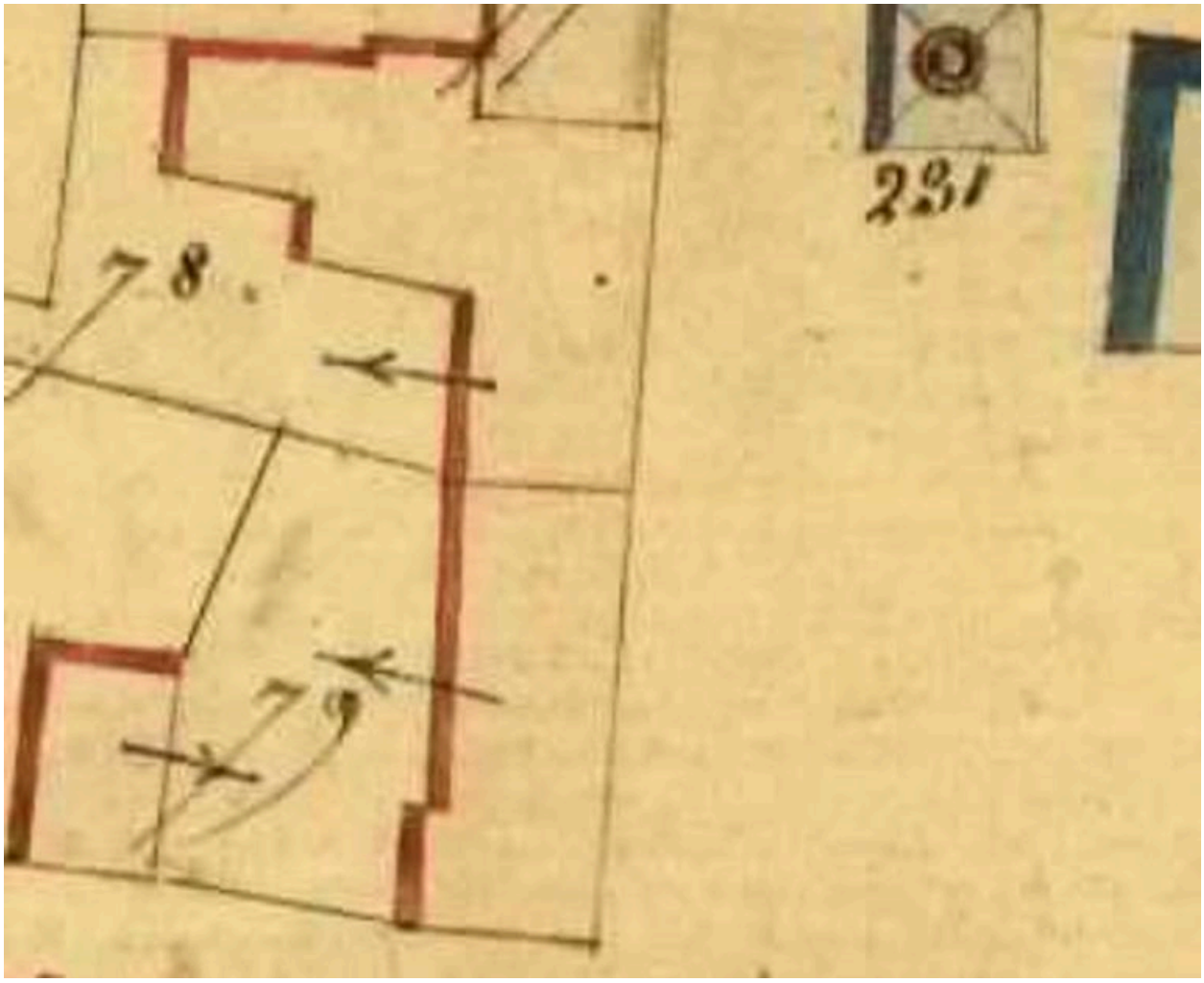

Extrait du plan cadastral de 1834.

Référence du document reproduit :

- Extrait du plan cadastral parcellaire de la commune de Pruillé-l'Eguillé, 1834, section B1, éch. 1/2500e. (Archives départementales de la Sarthe ; PC 252/8).

IVR52_20117201565NUCA
Auteur de l'illustration : Yves (reproduction) Guillotin
Auteur du document reproduit : Coisnon
Échelle : 1:2500e
(c) Région Pays de la Loire - Inventaire général ; (c) Conseil général de la Sarthe
reproduction soumise à autorisation du titulaire des droits d'exploitation

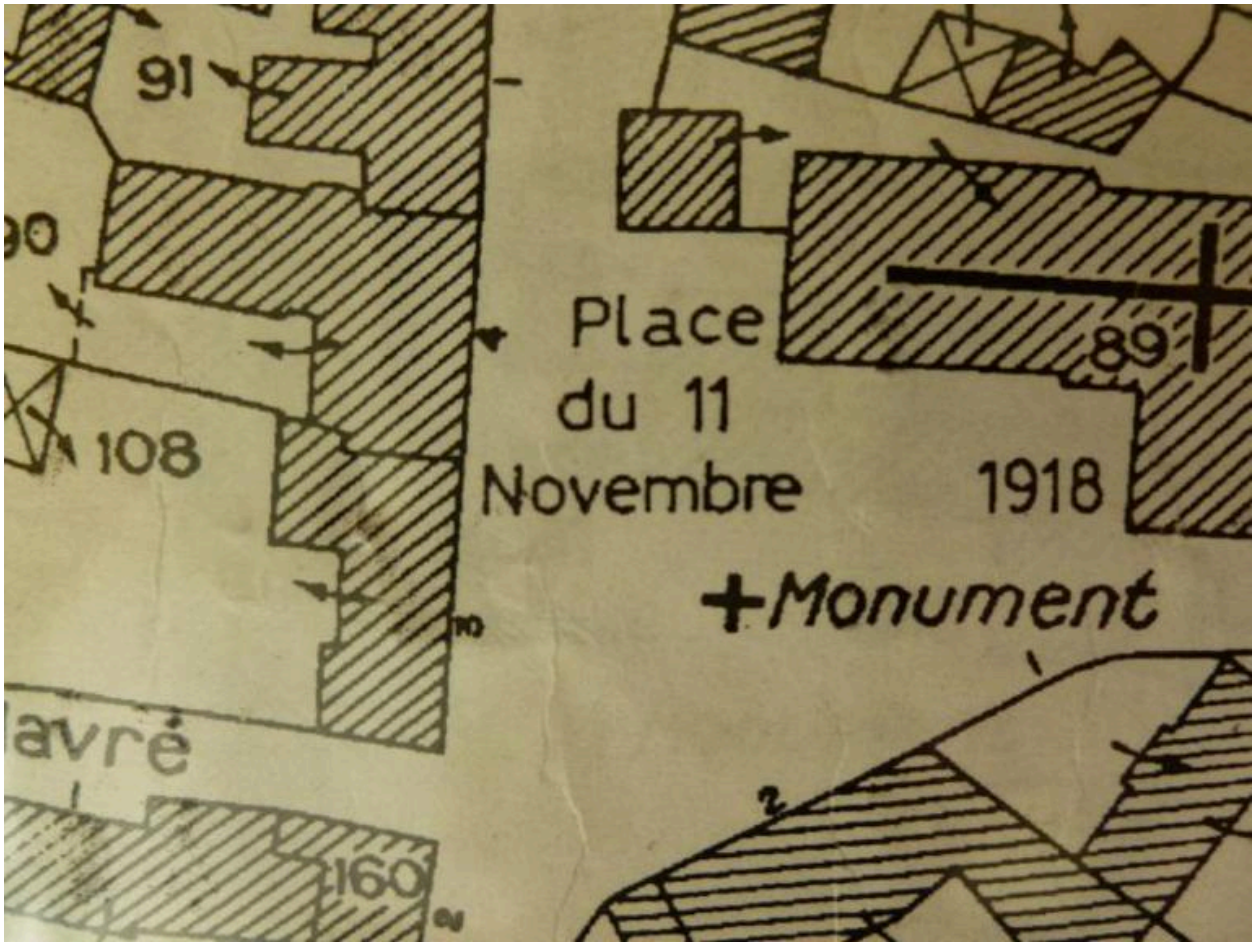

Extrait du plan cadastral de 1987.

Référence du document reproduit :

- Extrait du plan cadastral de 1987, section B1, éch. 1/2500e. (Mairie de Pruillé-l'Eguillé).

IVR52_20117201637NUCA
Auteur de l'illustration : Yves (reproduction) Guillotin
(c) Région Pays de la Loire - Inventaire général ; (c) Conseil général de la Sarthe
reproduction soumise à autorisation du titulaire des droits d'exploitation

Maison : façade est sur rue.

IVR52_20117200236NUCA
Auteur de l'illustration : Yves Guillotin
(c) Région Pays de la Loire - Inventaire général ; (c) Syndicat de Pays de la Vallée du Loir
reproduction soumise à autorisation du titulaire des droits d'exploitation

Maison, rez-de-chaussée, pièce à feu nord : cheminée.

IVR52_20117201421NUCA
Auteur de l'illustration : Yves Guillotin
(c) Région Pays de la Loire - Inventaire général ; (c) Syndicat de Pays de la Vallée du Loir
reproduction soumise à autorisation du titulaire des droits d'exploitation

Maison, rez-de-chaussée, vestibule : escalier menant à l'étage.

IVR52_20117201422NUCA
Auteur de l'illustration : Yves Guillotin
(c) Région Pays de la Loire - Inventaire général ; (c) Syndicat de Pays de la Vallée du Loir
reproduction soumise à autorisation du titulaire des droits d'exploitation

Maison, comble : détail de la charpente.

IVR52_20117201423NUCA
Auteur de l'illustration : Yves Guillotin
(c) Région Pays de la Loire - Inventaire général ; (c) Syndicat de Pays de la Vallée du Loir
reproduction soumise à autorisation du titulaire des droits d'exploitation