Pays de la Loire, Sarthe
Saint-Vincent-du-Lorouër
24 rue Edmont-Charlot , 10 rue Frédéric-Chevalier

École publique de garçons, actuellement école publique mixte ; école publique de filles, actuellement bâtiment communal, 24 rue Edmont-Charlot ; 10 rue Frédéric-Chevalier

Références du dossier

Numéro de dossier : IA72001125
Date de l'enquête initiale : 2010
Date(s) de rédaction : 2010
Cadre de l'étude : inventaire topographique
Degré d'étude : étudié

Désignation

Dénomination : école

Compléments de localisation

Milieu d'implantation : en village
Références cadastrales : 1996. A3 804 et A3 724

Historique

Au XIXe siècle, l'enseignement des garçons se fait un temps dans la maison des Blineau (28, rue Frédéric-Chevalier), tandis que celui des filles a lieu en face, dans la maison de charité tenue par deux sœurs d'Evron. Dès 1869, le terrain pour construire l'actuelle mairie et l'école de garçons est acheté par la municipalité - et la maison qui s'y trouve est détruite. En 1908, la commune compte 1431 habitants ; 120 garçons et 122 filles âgés de 5 à 13 ans doivent fréquenter des classes qui apparemment ne peuvent pas tous les accueillir. Les deux nouvelles écoles sont achevées en 1912 : celle de garçons (2 classes) à côté de la mairie, rue Edmond Charlot, celle de filles (3 classes) à côté du presbytère, rue Frédéric Chevalier. La réception définitive des travaux et l'installation des élèves n'ont lieu qu'en 1914.

Période(s) principale(s) : 1er quart 20e siècle
Dates : 1912 (daté par source)

Description

Les deux écoles sont en rez-de-chaussée. Tous les chaînages alternent pierre calcaire et brique rouge.

Eléments descriptifs

Matériau(x) du gros-oeuvre, mise en oeuvre et revêtement : calcaire ; enduit ; moellon ; pierre de taille ; brique et pierre à assises alternées
Matériau(x) de couverture : ardoise
Étage(s) ou vaisseau(x) : rez-de-chaussée
Type(s) de couverture : toit à longs pans ; croupe

Typologies et état de conservation

État de conservation : bon état

Statut, intérêt et protection

Statut de la propriété : propriété de la commune

Références documentaires

Documents d'archive

- Archives départementales de la Sarthe ; 2 0 334/5. **Saint-Vincent-du-Lorouër, écoles**.

Illustrations

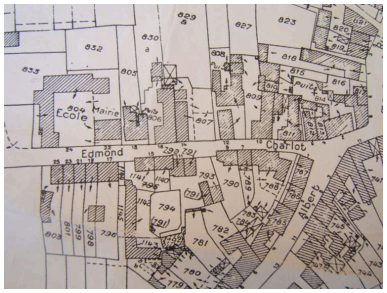

Extrait du plan cadastral de 1996.
IVR52_20097202066NUCA

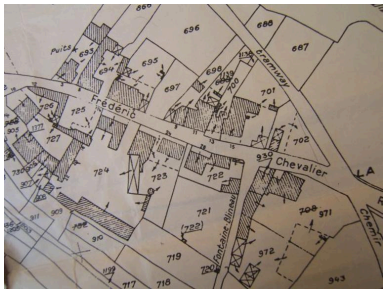

Extrait du plan cadastral de 1996.
IVR52_20097202074NUCA

Ecole de garçons, actuellement école mixte.
Phot. Jean-Baptiste Darrasse
IVR52_20107200481NUCA

Cour de l'école : fresque de Thérèse Mékahli, sur le mur de la mairie.
Phot. Jean-Baptiste Darrasse
IVR52_20107200480NUCA

Ecole de filles, actuellement bâtiment communal.
Phot. Jean-Baptiste Darrasse
IVR52_20107200820NUCA

Dossiers liés

Oeuvre(s) contenue(s) :
Oeuvre(s) en rapport :
Saint-Vincent-du-Lorouër : présentation de la commune (IA72001108) Pays de la Loire, Sarthe, Saint-Vincent-du-Lorouër
Saint-Vincent-du-Lorouër : présentation du village (IA72001109) Pays de la Loire, Sarthe, Saint-Vincent-du-Lorouër

Auteur(s) du dossier : Stéphanie Aquilon
Copyright(s) : (c) Région Pays de la Loire - Inventaire général ; (c) Syndicat de Pays de la Vallée du Loir

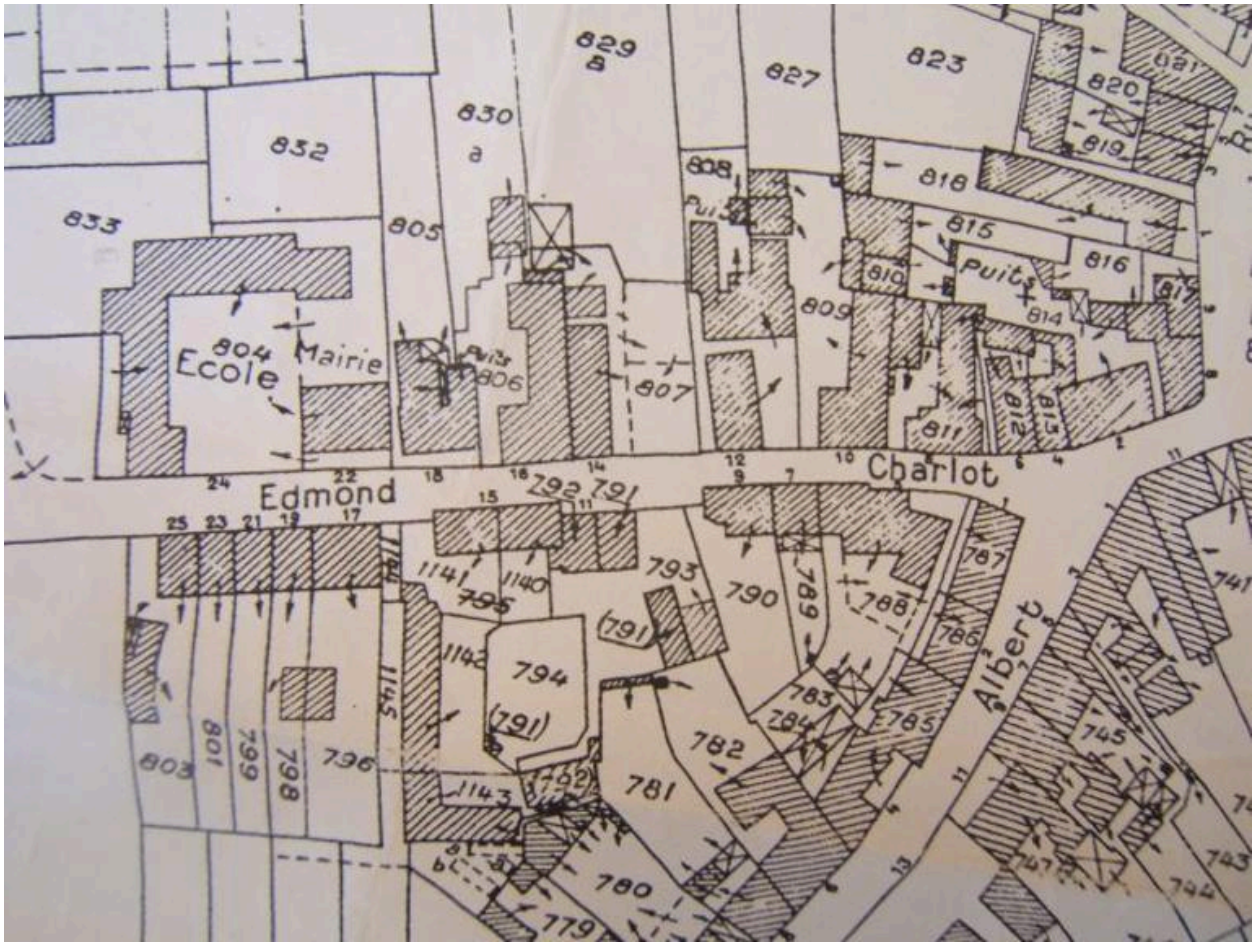

Extrait du plan cadastral de 1996.

Référence du document reproduit :

- Plan cadastral 1996, A3, extrait, échelle 1/2500e. (Mairie de Saint-Vincent-du-Lorouër).

IVR52_20097202066NUCA
(c) Conseil général de la Sarthe
reproduction soumise à autorisation du titulaire des droits d'exploitation

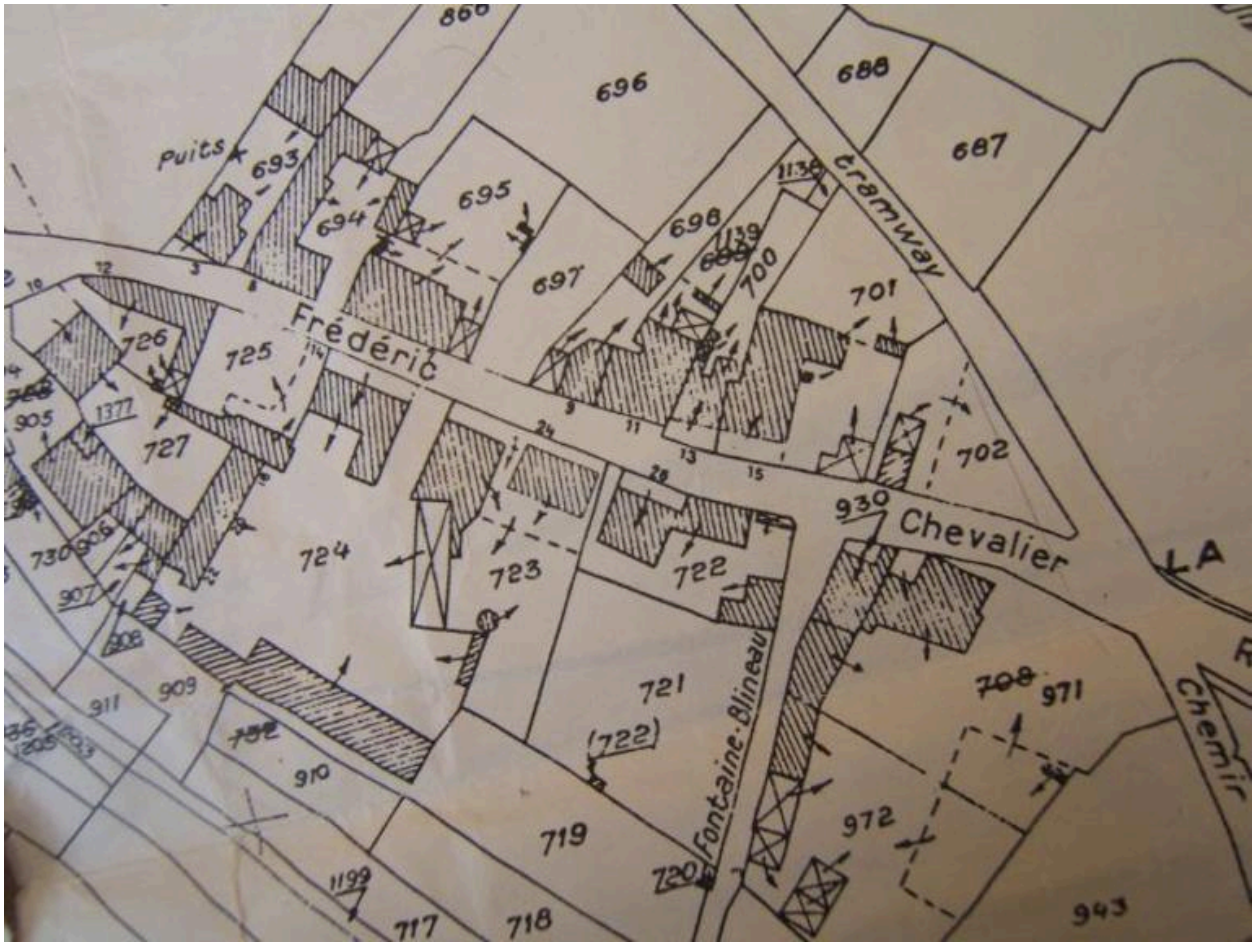

Extrait du plan cadastral de 1996.

Référence du document reproduit :

- Plan cadastral 1996, A3, extrait, échelle 1/2500e. (Mairie de Saint-Vincent-du-Lorouër).

IVR52_20097202074NUCA
(c) Conseil général de la Sarthe ; (c) Mairie de saint-Vincent-du-Lorouër
reproduction soumise à autorisation du titulaire des droits d'exploitation

Ecole de garçons, actuellement école mixte.

IVR52_20107200481NUCA
Auteur de l'illustration : Jean-Baptiste Darrasse
(c) Région Pays de la Loire - Inventaire général ; (c) Syndicat de Pays de la Vallée du Loir
reproduction soumise à autorisation du titulaire des droits d'exploitation

Cour de l'école : fresque de Thérèse Mékahli, sur le mur de la mairie.

IVR52_20107200480NUCA
Auteur de l'illustration : Jean-Baptiste Darrasse
(c) Région Pays de la Loire - Inventaire général ; (c) Syndicat de Pays de la Vallée du Loir
reproduction soumise à autorisation du titulaire des droits d'exploitation

Ecole de filles, actuellement bâtiment communal.

IVR52_20107200820NUCA
Auteur de l'illustration : Jean-Baptiste Darrasse
(c) Région Pays de la Loire - Inventaire général ; (c) Syndicat de Pays de la Vallée du Loir
reproduction soumise à autorisation du titulaire des droits d'exploitation