Pays de la Loire, Vendée
Puyravault
Moque-Souris
7 rue de la Garne

Moulin dit le Grand Moulin Rouge

Références du dossier

Numéro de dossier : IA85001900
Date de l'enquête initiale : 2017
Date(s) de rédaction : 2018
Cadre de l'étude : inventaire topographique Vallée de la Sèvre Niortaise, Marais poitevin
Degré d'étude : étudié

Désignation

Dénomination : moulin
Parties constituantes non étudiées : logement

Compléments de localisation

Milieu d'implantation : en village
Références cadastrales : 1834, B, 1 ; 2017, AB, 1

Historique

Le moulin, aujourd'hui en ruines, a pu être construit au 17e ou 18e siècle. Un moulin figure en tout cas déjà à cet endroit sur la carte des marais du Petit-Poitou en 1648, puis sur la carte de la région par Claude Masse, en 1701, qui l'appelle "Grand Moulin", et enfin sur la carte de Cassini au milieu du 18e siècle. Le "Grand Moulin Rouge" figure ensuite sur le plan cadastral de 1834, avec ses bâtiments annexes à l'est.
Le "moulin banal" est mentionné dès le début du 17e siècle dans les documents relatifs aux biens et dépendances de la commanderie de Puyravault, par exemple dans un mémoire sur ses revenus, daté du 14 avril 1607. En 1616, "une des verges du moulin à vent est rompue" lors d'une tempête qui provoque aussi l'inondation des marais alentours. En 1642, un autre état des biens et dépendances de la commanderie mentionne explicitement "un moulin à vent appelé le Grand Moulin, avec une petite maison y joignant". Le Grand Moulin est ensuite cité en 1694 dans un arpentement des biens et dépendances de la commanderie de Puyravault. Le document mentionne "une pièce de terre appelée la Grande Guerenne", sur un bout de laquelle est bâti le "moulin à vent de la commanderie", confrontant à l'ouest au canal de Vienne, et au nord au chemin de l'église au canal de Vienne. En 1757, Philippe Boutin, fermier de la commanderie, sous-afferme le "moulin banal de la commanderie" à François Fèvre, farinier au moulin de la Groix, à Champagné, et à son épouse, Marguerite Guinet.
Saisi comme bien national, comme tous les autres biens de la commanderie, le Grand Moulin est estimé, avec des terres, à 4224 livres le 12 février 1793. Le 5 décembre suivant (7 Nivôse an II), il est acquis par Henri Pillaud, pour 8075 livres. En cette même année, Pierre Millet, originaire de Montreuil, épouse Jeanne Rivet, veuve de Jacques Naulet, meunier, et fille de Jean Rivet, également meunier (sans doute au Grand Moulin), et de Suzanne Roget. Pierre Millet devient alors meunier au Grand Moulin. Il est dit cabaretier en 1798 (état civil). Le moulin passe ensuite à François Foucaud (1795-1865), meunier et adjoint au maire, gendre de Pierre Millet : le cadastre de 1834 l'en dit propriétaire. Il indique aussi que le logement est reconstruit en 1864 pour le compte de François-Raymond Foucaud. Le moulin est probablement démoli à la même époque.

Période(s) principale(s) : 17e siècle, 18e siècle, 3e quart 19e siècle (?)

Description

Du moulin, il ne reste que la partie inférieure de la tourelle, construite en moellons pour partie équarris. Le moulin était établi sur une surélévation de terre ou cerne.

Eléments descriptifs

Matériau(x) du gros-oeuvre, mise en oeuvre et revêtement : calcaire, moellon
Couvrements :

Typologies et état de conservation

État de conservation : vestiges

Statut, intérêt et protection

Statut de la propriété : propriété privée

Références documentaires

Documents d'archive

- **AD85, H 224. 1694 : registre portant arpentement et papier terrier des biens et dépendances de la commanderie de Puyravault, établi à la demande de frère Jean-Baptiste de Sesmaisons, commandeur de Coudry, Puyravault et du Blison.**
  Archives départementales de la Vendée. H 224. **1694 : registre portant arpentement et papier terrier des biens et dépendances de la commanderie de Puyravault, établi à la demande de frère Jean-Baptiste de Sesmaisons, commandeur de Coudry, Puyravault et du Blison.**

- **AD85, 57 J 7. 1757-1761 : ferme de la commanderie de Puyravault par Philippe Boutin.**
  Archives départementales de la Vendée. 57 J 7. **1757-1761 : ferme de la commanderie de Puyravault par Philippe Boutin.**

- **AD85, 3 P 2113, 2115, 2116 et 3625. 1835-1954 : état de section et matrices des propriétés du cadastre de Puyravault.**
  Archives départementales de la Vendée. 3 P 2113, 2115, 2116 et 3625. **1835-1954 : état de section et matrices des propriétés du cadastre de Puyravault.**

- **AD85, 1 Q 180. Procès-verbaux d'estimation des biens nationaux du canton de Chaillé-les-Marais.**
  Archives départementales de la Vendée. 1 Q 180. **Procès-verbaux d'estimation des biens nationaux du canton de Chaillé-les-Marais.**

- **AD85, 1 Q 598. 1793-1795 : procès-verbaux de vente des biens nationaux de Puyravault.**
  Archives départementales de la Vendée. 1 Q 598. **1793-1795 : procès-verbaux de vente des biens nationaux de Puyravault.**

- **AD85. Registres d'état civil (en ligne sur le site internet des Archives départementales de la Vendée).**
  Archives départementales de la Vendée. **Registres d'état civil (en ligne sur le site internet des Archives départementales de la Vendée).**

- **AD86, 3 H 1/859. 1442-1678 : contentieux, mémoire et procès-verbaux relatifs aux biens et revenus de la commanderie de Puyravault, transactions relatives aux dessèchements de marais, baux à ferme de la commanderie et de ses dépendances.**
  Archives départementales de la Vienne. 3 H 1/859. **1442-1678 : contentieux, mémoire et procès-verbaux relatifs aux biens et revenus de la commanderie de Puyravault, transactions relatives aux dessèchements de marais, baux à ferme de la commanderie et de ses dépendances.**

Documents figurés

- **AD85, 3 P 185. 1834 : plan cadastral de Puyravault.**
  1834 : plan cadastral de Puyravault. (Archives départementales de la Vendée, 3 P 185).

Illustrations

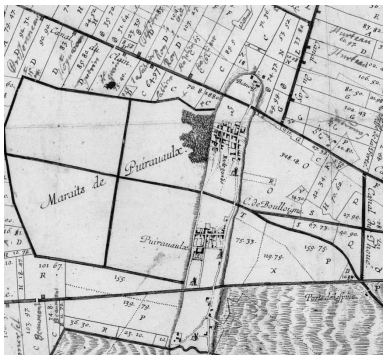

Le moulin, en bas, sur la carte des marais du Petit-Poitou en 1648.
Repro. Yannis Suire
IVR52_20188500255NUCA

Le Grand Moulin, à gauche,
sur la carte de la région
par Claude Masse en 1701.
Phot. Yannis (reproduction) Suire
IVR52_20188500256NUCA

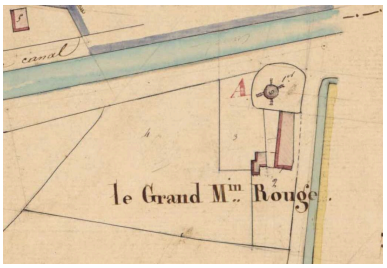

Le Grand Moulin Rouge sur
le plan cadastral de 1834.
Phot. Yannis (reproduction) Suire
IVR52_20178500237NUCA

Les vestiges du moulin et son
cerne, vus depuis le nord-ouest.
Phot. Yannis Suire
IVR52_20188500087NUCA

Les vestiges du moulin
vus depuis l'ouest.
Phot. Yannis Suire
IVR52_20188500088NUCA

Le logement situé à l'est du
moulin, vu depuis le nord-ouest.
Phot. Yannis Suire
IVR52_20188500089NUCA

Dossiers liés

Dossiers de synthèse :
Puyravault : présentation de la commune (IA85001871) Pays de la Loire, Vendée, Puyravault
Oeuvre(s) contenue(s) :

Auteur(s) du dossier : Yannis Suire
Copyright(s) : (c) Région Pays de la Loire - Inventaire général ; (c) Conseil départemental de la Vendée

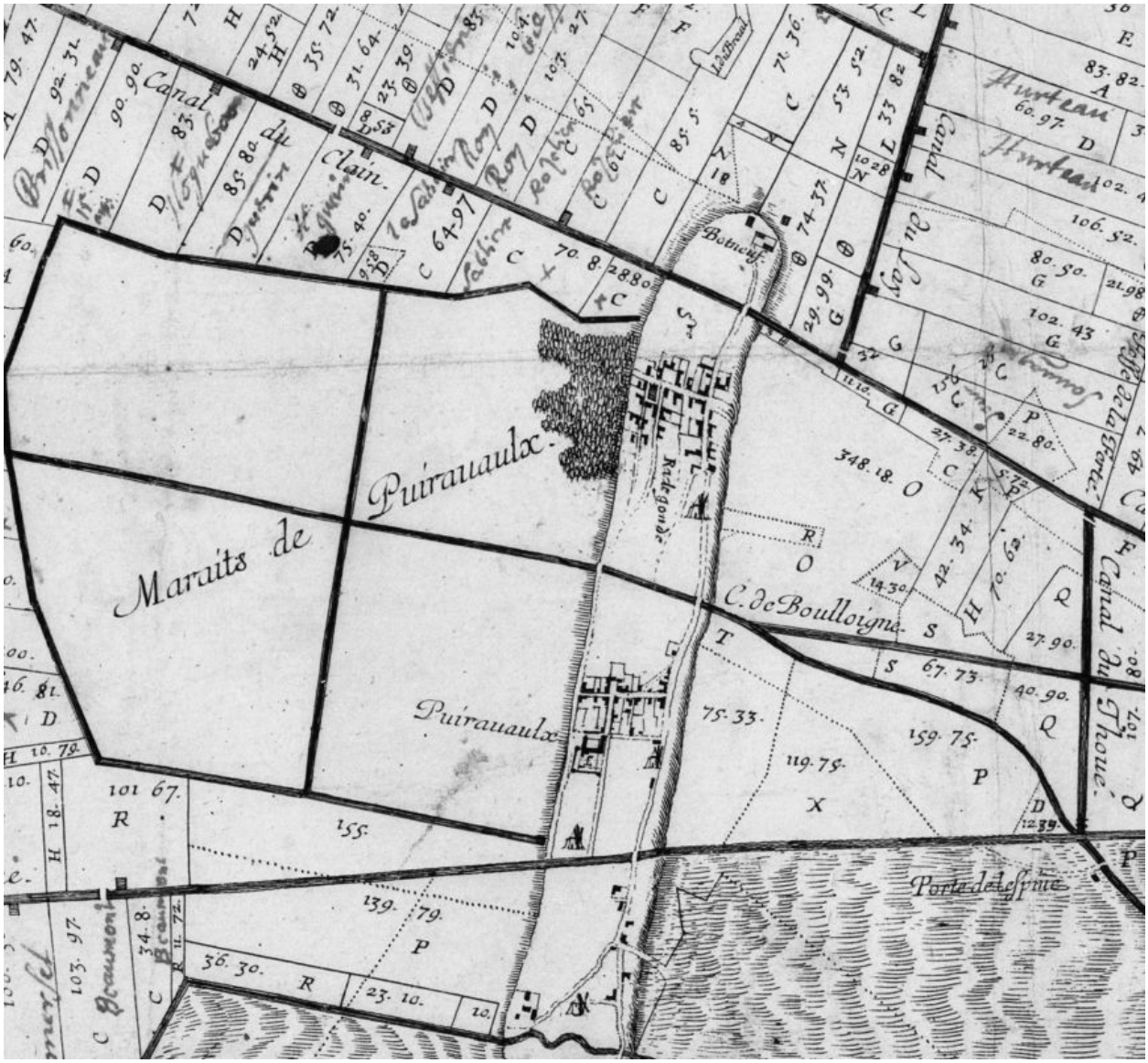

Le moulin, en bas, sur la carte des marais du Petit-Poitou en 1648.

Référence du document reproduit :

- **BnF, GE DD 2987. 1648 : Plan et description particuliere des maraits desseichés du petit Poictou avecq le partaige sur icelluy faict par le sieur Siette escuier conseiller ingenieur et geografe ordinaire du roy et controleur general des fortiffications de Daulfiné et Bresse, le 6 aoust 1648.**
  1648 : Plan et description particuliere des maraits desseichés du petit Poictou avecq le partaige sur icelluy faict par le sieur Siette escuier conseiller ingenieur et geografe ordinaire du roy et controleur general des fortiffications de Daulfiné et Bresse, le 6 aoust 1648. (Bibliothèque nationale de France, GE DD 2987)

IVR52_20188500255NUCA
Auteur de l'illustration (reproduction) : Yannis Suire
Date de prise de vue : 2017
(c) Région Pays de la Loire - Inventaire général ; (c) Conseil départemental de la Vendée ; (c) Bibliothèque nationale de France
communication libre, reproduction soumise à autorisation

Le Grand Moulin, à gauche, sur la carte de la région par Claude Masse en 1701.

Référence du document reproduit :

- **1701 : Carte contenant une partie du Bas Poitou et de l'Aunis où se trouve Marans et l'embouchure de la Seyvre Niortaise,** par Claude Masse. (Service historique de la Défense, J10C 1293, pièce 7).

IVR52_20188500256NUCA
Auteur de l'illustration : Yannis (reproduction) Suire
Date de prise de vue : 2017
(c) Région Pays de la Loire - Inventaire général ; (c) Conseil départemental de la Vendée
tous droits réservés

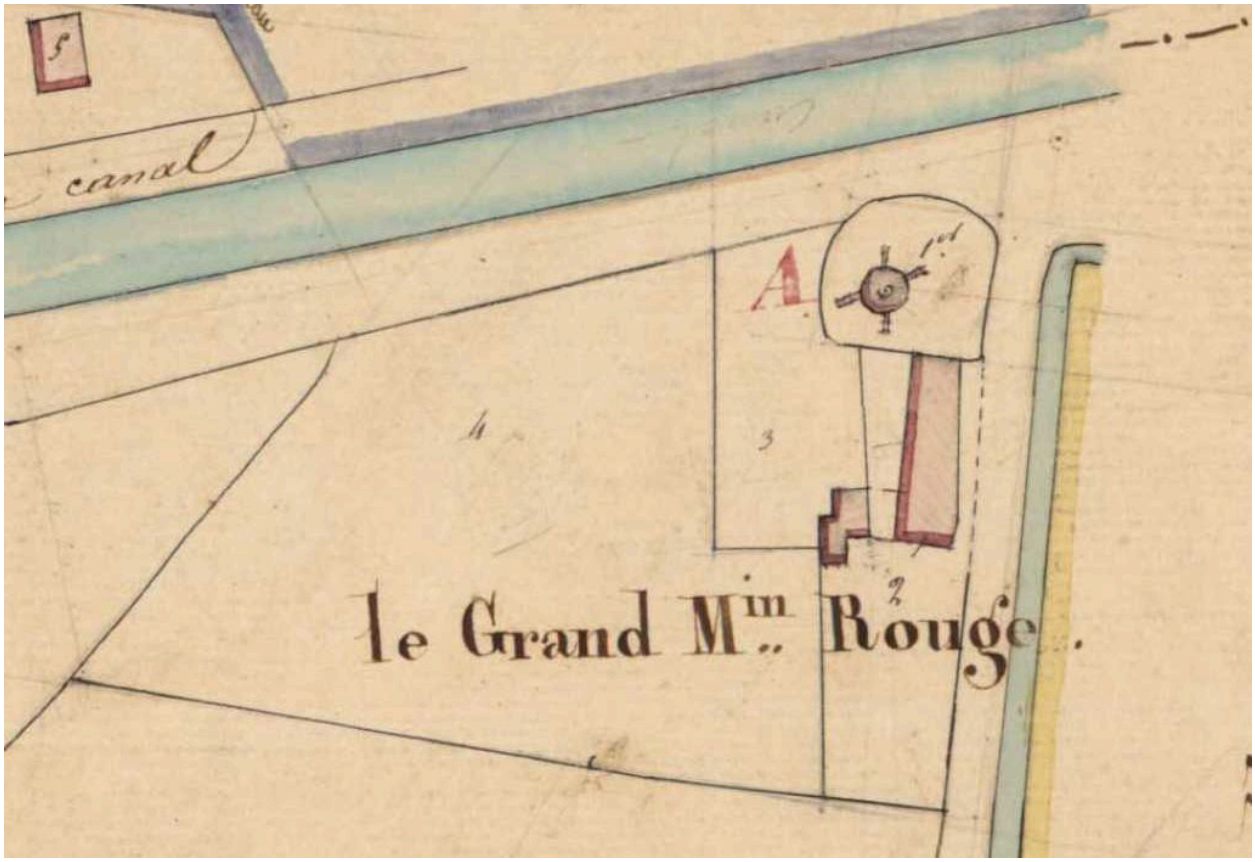

Le Grand Moulin Rouge sur le plan cadastral de 1834.

Référence du document reproduit :

- **AD85, 3 P 185. 1834 : plan cadastral de Puyravault.**
  1834 : plan cadastral de Puyravault. (Archives départementales de la Vendée, 3 P 185).

IVR52_20178500237NUCA
Auteur de l'illustration : Yannis (reproduction) Suire
Date de prise de vue : 2017
(c) Région Pays de la Loire - Inventaire général ; (c) Conseil départemental de la Vendée
tous droits réservés

Les vestiges du moulin et son cerne, vus depuis le nord-ouest.

IVR52_20188500087NUCA
Auteur de l'illustration : Yannis Suire
Date de prise de vue : 2018
(c) Région Pays de la Loire - Inventaire général ; (c) Conseil départemental de la Vendée
tous droits réservés

Les vestiges du moulin vus depuis l'ouest.

IVR52_20188500088NUCA
Auteur de l'illustration : Yannis Suire
Date de prise de vue : 2018
(c) Région Pays de la Loire - Inventaire général ; (c) Conseil départemental de la Vendée
tous droits réservés

Le logement situé à l'est du moulin, vu depuis le nord-ouest.

IVR52_20188500089NUCA
Auteur de l'illustration : Yannis Suire
Date de prise de vue : 2018
(c) Région Pays de la Loire - Inventaire général ; (c) Conseil départemental de la Vendée
tous droits réservés