

Pays de la Loire, Maine-et-Loire
Le Mesnil-en-Vallée
rue de la Chapelle

Cimetière du Mesnil-en-Vallée, dit le Haut-Cimetière

Références du dossier

Numéro de dossier : IA49059623
Date de l'enquête initiale : 2025
Date(s) de rédaction : 2025
Cadre de l'étude : inventaire topographique Mauges-sur-Loire
Degré d'étude : étudié

Désignation

Dénomination : cimetière
Appellation : Haut-Cimetière
Parties constituantes non étudiées : mur de clôture, tombeau, croix de cimetière, portail

Compléments de localisation

Milieu d'implantation : en village
Références cadastrales : 1827, C, 321 ; 2019, B, 161

Historique

Le "haut cimetière" ou "grand cimetière" du Mesnil est cité dans un aveu des seigneurs de Vaugirault à l'abbé de Saint-Florent-de-Saumur dès 1578. Il fut probablement baptisé ainsi pour le différencier du "petit cimetière", qui avait été ouvert devant l'entrée de l'église paroissiale Notre-Dame à la suite de la donation d'un lopin de terre appartenant à Jean de Savennière, seigneur du Mesnil, en 1536. Les registres paroissiaux, qui remontent pour les premiers conservés à 1668, attestent de son utilisation durant les XVII^e et XVIII^e siècles pour la majorité des paroissiens adultes ; les enfants et les adolescents étant plutôt inhumés dans le "petit cimetière" et certains notables dans l'église même.

A la suite du décret du 23 prairial an XII, le grand cimetière devient l'unique cimetière de la commune. En 1821, Pierre-Marie Chauveau, docteur en médecine, demeurant à Paris, y fait édifier une chapelle funéraire (inscrite MH) en la mémoire de son frère Simon Chauveau (1793-1821), prêtre au Mesnil-en-Vallée, décédé à l'âge de 28 ans. Des travaux de restauration du mur de clôture sont effectués vers 1863 et au portail d'entrée en 1883. Le cimetière est agrandi vers l'est entre 2011 et 2016.

Période(s) principale(s) : 16^e siècle (?), 2^e moitié 19^e siècle, 1^{er} quart 21^e siècle
Dates : 1863 (daté par source), 1883 (daté par source)

Description

Aménagé à la périphérie orientale du bourg, le "haut" ou "grand cimetière" du Mesnil comporte environ 320 concessions. Il est ceint par un mur de clôture fermé par un portail. Au centre, une grande croix matérialise le carrefour des quatre allées qui en divise les quatre cantons. Hormis [la chapelle funéraire de la famille Chauveau](#), les tombes les plus anciennes repérées datent du début du XX^e siècle. A l'est, une extension accueille [le monument aux morts](#), un columbarium et un jardin du souvenir.

Éléments descriptifs

Statut, intérêt et protection

Statut de la propriété : propriété de la commune

Références documentaires

Documents d'archive

- Archives départementales de Maine-et-Loire ; 6 E 204/1. **Le Mesnil-en-Vallée. Baptêmes, mariages, sépultures. (1668-1700).**
- Archives départementales de Maine-et-Loire ; H 1966. **Fol. 167-184. - Aveu de Louis Legay, seigneur du Vaugirault, d'Ussé et de la Godesardière, époux de Louise de Vaugirault (1578). - Fol. 231-245, aveu de Louis Legay de Vaugirault (1623). - Fol. 246-270, copie de la sentence de la sénéchaussée et siège présidial d'Angers concernant la mise en vente et adjudication de la terre du Vaugirault et d'Ussé (1636). - Fol. 274-304, aveu dudit. L. Legay pour le fief d'Ussé (1623).**
- Archives municipales du Mesnil-en-Vallée ; 1 J 9. **Police des cimetières (1865-2015).**

Illustrations



Le cimetière. Extrait du plan cadastral de 1827, section C (unique du bourg), parcelles n° 321. (AD Maine-et-Loire, 3 P 4/212/6).
IVR52_20254900268NUCA



Vue aérienne du cimetière depuis le sud.
Phot. Armelle Maugin
IVR52_20254900417NUCA




Vue aérienne du cimetière depuis le sud.
Phot. Armelle Maugin
IVR52_20254900411NUCA




Vue d'ensemble du cimetière et de la chapelle depuis l'est.
Phot. Armelle Maugin
IVR52_20254900293NUCA




Vue d'ensemble depuis l'est.
Phot. Armelle Maugin
IVR52_20254900285NUCA




Le cimetière. Vue d'ensemble depuis le sud-ouest.
Phot. Armelle Maugin
IVR52_20254900289NUCA



Croix de cimetière. Vue d'ensemble depuis le sud-ouest.
Phot. Armelle Maugin
IVR52_20254900288NUCA



Croix de cimetière. Vue d'ensemble depuis l'ouest.
Phot. Armelle Maugin
IVR52_20254900287NUCA



Croix de cimetière.
Détail du décor du socle.
Phot. Armelle Maugin
IVR52_20254900291NUCA



Vue du monument aux morts.
Phot. Armelle Maugin
IVR52_20254900292NUCA

Dossiers liés

Dossiers de synthèse :

Le Mesnil-en-Vallée : présentation de la commune (IA49011004) Pays de la Loire, Maine-et-Loire, Le Mesnil-en-Vallée

Oeuvre(s) contenue(s) :

Oeuvre(s) en rapport :

Bourg du Mesnil-en-Vallée (IA49011396) Pays de la Loire, Maine-et-Loire, Le Mesnil-en-Vallée

Chapelle funéraire de la famille Chauveau dite chapelle du cimetière du Mesnil-en-Vallée (IA49003839) Pays de la Loire, Maine-et-Loire, Le Mesnil-en-Vallée, rue de la Chapelle

Monument aux morts de la guerre de 1914-1918 (IA49011068) Pays de la Loire, Maine-et-Loire, Le Mesnil-en-Vallée, rue de la Chapelle

Auteur(s) du dossier : Ronan Durandière

Copyright(s) : (c) Région Pays de la Loire - Inventaire général ; (c) Conseil départemental de Maine-et-Loire - Conservation départementale du patrimoine ; (c) Commune de Mauges-sur-Loire



Le cimetière. Extrait du plan cadastral de 1827, section C (unique du bourg), parcelles n° 321. (AD Maine-et-Loire, 3 P 4/212/6).

Référence du document reproduit :

- **Plan cadastral de 1827, section C (unique) du bourg.** (Archives départementales de Maine-et-Loire ; 3 P 4 / 212 / 6).

IVR52_20254900268NUCA

Date de prise de vue : 2025

(c) Archives départementales de Maine-et-Loire ; (c) Région Pays de la Loire - Inventaire général ; (c) Conseil départemental de Maine-et-Loire - Conservation départementale du patrimoine
communication libre, reproduction soumise à autorisation



Vue aérienne du cimetière depuis le sud.

IVR52_20254900417NUCA

Auteur de l'illustration : Armelle Maugin

Date de prise de vue : 2025

(c) Région Pays de la Loire - Inventaire général ; (c) Conseil départemental de Maine-et-Loire - Conservation départementale du patrimoine
communication libre, reproduction soumise à autorisation



Vue aérienne du cimetière depuis le sud.

IVR52_20254900411NUCA

Auteur de l'illustration : Armelle Maugin

Date de prise de vue : 2025

(c) Région Pays de la Loire - Inventaire général ; (c) Conseil départemental de Maine-et-Loire - Conservation départementale du patrimoine
communication libre, reproduction soumise à autorisation



Vue d'ensemble du cimetière et de la chapelle depuis l'est.

IVR52_20254900293NUCA

Auteur de l'illustration : Armelle Maugin

Date de prise de vue : 2025

(c) Région Pays de la Loire - Inventaire général ; (c) Conseil départemental de Maine-et-Loire - Conservation départementale du patrimoine
communication libre, reproduction soumise à autorisation




Vue d'ensemble depuis l'est.

IVR52_20254900285NUCA

Auteur de l'illustration : Armelle Maugin

Date de prise de vue : 2025

(c) Région Pays de la Loire - Inventaire général ; (c) Conseil départemental de Maine-et-Loire - Conservation départementale du patrimoine
communication libre, reproduction soumise à autorisation




Le cimetière. Vue d'ensemble depuis le sud-ouest.

IVR52_20254900289NUCA

Auteur de l'illustration : Armelle Maugin

Date de prise de vue : 2025

(c) Région Pays de la Loire - Inventaire général ; (c) Conseil départemental de Maine-et-Loire - Conservation départementale du patrimoine
communication libre, reproduction soumise à autorisation




Croix de cimetière. Vue d'ensemble depuis le sud-ouest.

IVR52_20254900288NUCA

Auteur de l'illustration : Armelle Maugin

Date de prise de vue : 2025

(c) Région Pays de la Loire - Inventaire général ; (c) Conseil départemental de Maine-et-Loire - Conservation départementale du patrimoine
communication libre, reproduction soumise à autorisation




Croix de cimetière. Vue d'ensemble depuis l'ouest.

IVR52_20254900287NUCA

Auteur de l'illustration : Armelle Maugin

Date de prise de vue : 2025

(c) Région Pays de la Loire - Inventaire général ; (c) Conseil départemental de Maine-et-Loire - Conservation départementale du patrimoine
communication libre, reproduction soumise à autorisation



Croix de cimetière. Détail du décor du socle.

IVR52_20254900291NUCA

Auteur de l'illustration : Armelle Maugin

Date de prise de vue : 2025

(c) Région Pays de la Loire - Inventaire général ; (c) Conseil départemental de Maine-et-Loire - Conservation départementale du patrimoine
communication libre, reproduction soumise à autorisation



Vue du monument aux morts.

IVR52_20254900292NUCA

Auteur de l'illustration : Armelle Maugin

Date de prise de vue : 2025

(c) Région Pays de la Loire - Inventaire général ; (c) Conseil départemental de Maine-et-Loire - Conservation départementale du patrimoine
communication libre, reproduction soumise à autorisation