Pays de la Loire, Sarthe
Le Lude
la Bigotière

Ferme de la Bigotière

Références du dossier

Numéro de dossier : IA72001947
Date de l'enquête initiale : 2009
Date(s) de rédaction : 2009
Cadre de l'étude : inventaire topographique
Degré d'étude : étudié

Désignation

Dénomination : ferme
Appellation : la Bigotière
Destinations successives : maison
Parties constituantes non étudiées : grange, toit à porcs

Compléments de localisation

Milieu d'implantation : isolé
Références cadastrales : 1811, H4, 59-60 ; 1846, H1, 69 ; 2009, H1, 20-21

Historique

À la différence de toutes les métairies avoisinantes, la Bigotière n'appartenait pas, au XIXe siècle, à la mouvance du château du Lude. Elle pourrait dater du XVIIe siècle.

Période(s) principale(s) : 17e siècle
Période(s) secondaire(s) : 20e siècle

Description

Cette métairie est isolée, sur la rive gauche du Loir. La maison d'habitation a été fortement restaurée. La lucarne passante indique un logis et dépendance sous un même toit, disposition abandonnée par la suite. La partie droite de la maison a été ajoutée récemment, à moins qu'il ne s'agisse d'une dépendance remaniée. Le toit à porcs, au fond de la cour, est antérieur à la Révolution.
La grange est construite en parpaings et porte un décor de bois plaqué rappelant le style néo-basque. C'est une reconstruction au cours du XXe siècle sur l'emplacement d'un bâtiment plus ancien.

Eléments descriptifs

Matériau(x) du gros-oeuvre, mise en oeuvre et revêtement : calcaire ; enduit ; moellon ; pierre de taille ; parpaing de béton
Matériau(x) de couverture : ardoise
Étage(s) ou vaisseau(x) : rez-de-chaussée

Typologies et état de conservation

État de conservation : bon état

Statut, intérêt et protection

Statut de la propriété : propriété privée

Illustrations

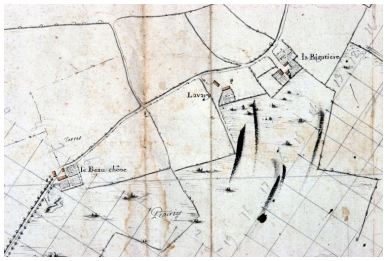

Plan de 1748.
Phot. Jean-Baptiste (reproduction) Darrasse
IVR52_20047204790NUCA

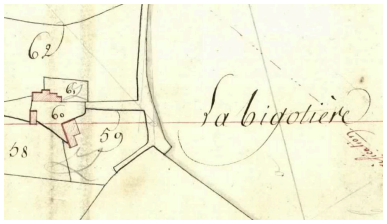

Plan ancien 1811.
IVR52_20097200093NUCA

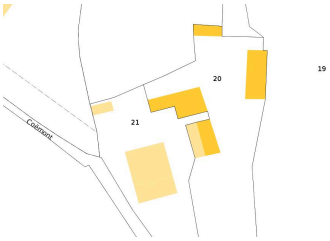

Cadastre actuel.
IVR52_20097201013NUCA

Vue d'ensemble de la cour avec le hangar au premier plan.
Phot. Jean-Baptiste Darrasse
IVR52_20097200445NUCA

La maison : façade.
Phot. Jean-Baptiste Darrasse
IVR52_20097200447NUCA

La maison et ses dépendances rénovées.
Phot. Jean-Baptiste Darrasse
IVR52_20097200448NUCA

Toit à porcs.
Phot. Jean-Baptiste Darrasse
IVR52_20097200449NUCA

Le pignon de la grange recouvert d'un enduit faux-bois.
Phot. Jean-Baptiste Darrasse
IVR52_20097200446NUCA

Dossiers liés

Dossiers de synthèse :
Maisons et fermes de l'aire d'étude du Lude (IA72002016)
Oeuvre(s) contenue(s) :
Oeuvre(s) en rapport :
Le Lude : présentation de l'aire d'étude (IA72002019)

Auteur(s) du dossier : Christine Toulier, Camille Perez
Copyright(s) : (c) Région Pays de la Loire - Inventaire général

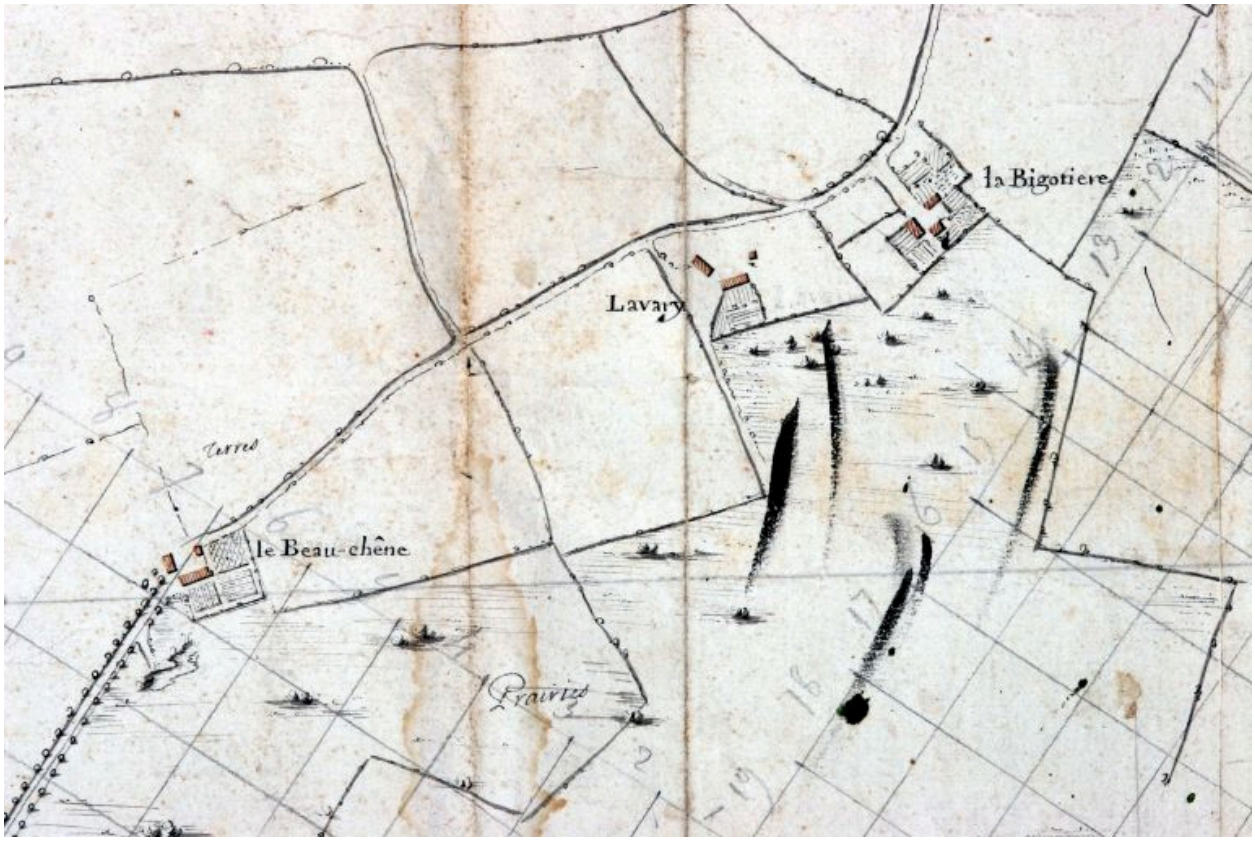

Plan de 1748.

Référence du document reproduit :

- .Minute Trudaine, plan de route
  Archives départementales de la Sarthe, Le Mans : C add 151

IVR52_20047204790NUCA
Auteur de l'illustration : Jean-Baptiste (reproduction) Darrasse
(c) Région Pays de la Loire - Inventaire général ; (c) Conseil départemental de la Sarthe
reproduction soumise à autorisation du titulaire des droits d'exploitation

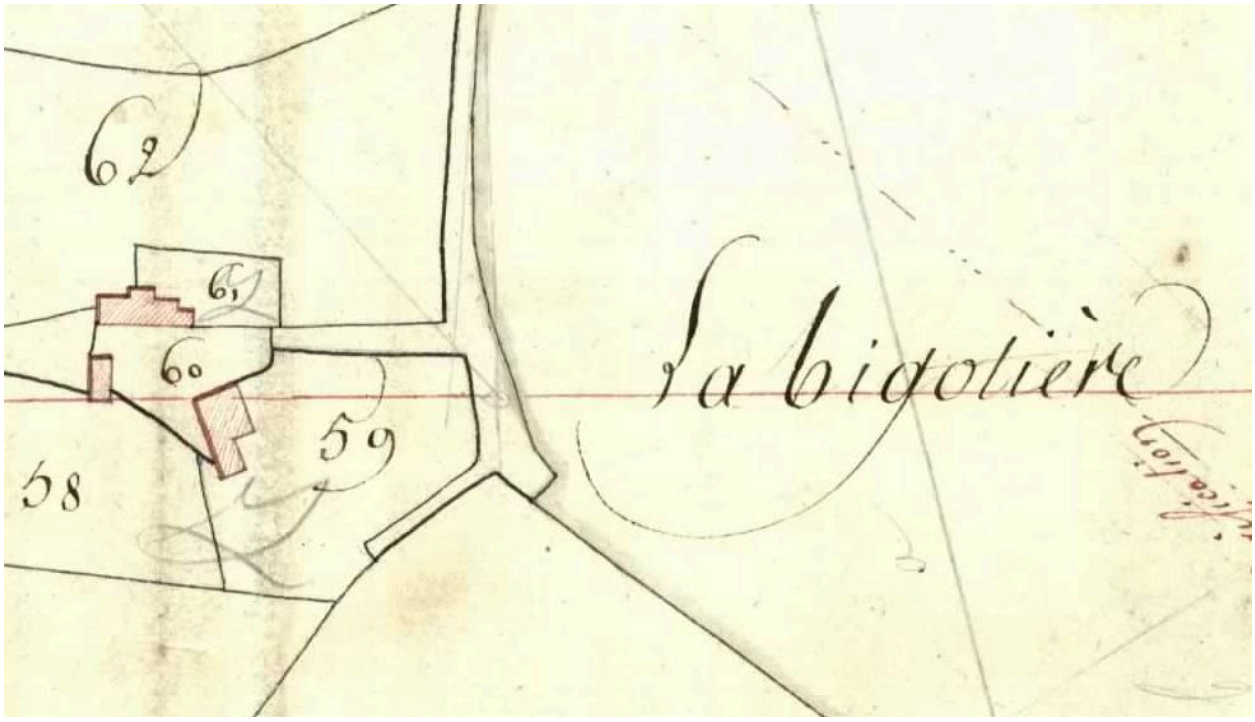

Plan ancien 1811.

Référence du document reproduit :

- .Cadastre ancien
  Archives départementales de la Sarthe, Le Mans

IVR52_20097200093NUCA
(c) Conseil départemental de la Sarthe
reproduction soumise à autorisation du titulaire des droits d'exploitation

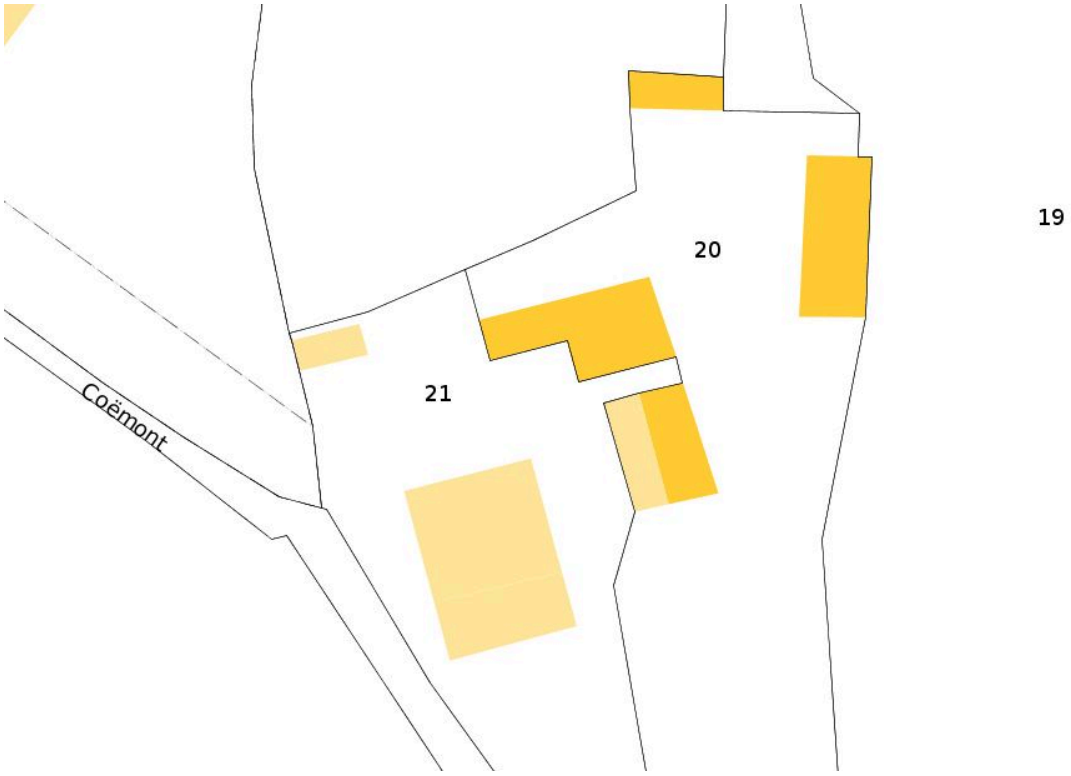

Cadastre actuel.

Référence du document reproduit :

- .Cadastre actuel
  Direction générale des impôts - cadastre

IVR52_20097201013NUCA
(c) Direction générale des impôts - Cadastre
reproduction soumise à autorisation du titulaire des droits d'exploitation

Vue d'ensemble de la cour avec le hangar au premier plan.

Référence du document reproduit :

- .photographie

IVR52_20097200445NUCA
Auteur de l'illustration : Jean-Baptiste Darrasse
(c) Région Pays de la Loire - Inventaire général
reproduction soumise à autorisation du titulaire des droits d'exploitation

La maison : façade.

Référence du document reproduit :

- .photographie

IVR52_20097200447NUCA
Auteur de l'illustration : Jean-Baptiste Darrasse
(c) Région Pays de la Loire - Inventaire général
reproduction soumise à autorisation du titulaire des droits d'exploitation

La maison et ses dépendances rénovées.

Référence du document reproduit :

- .photographie

IVR52_20097200448NUCA
Auteur de l'illustration : Jean-Baptiste Darrasse
(c) Région Pays de la Loire - Inventaire général
reproduction soumise à autorisation du titulaire des droits d'exploitation

Toit à porcs.

Référence du document reproduit :

- .photographie

IVR52_20097200449NUCA
Auteur de l'illustration : Jean-Baptiste Darrasse
(c) Région Pays de la Loire - Inventaire général
reproduction soumise à autorisation du titulaire des droits d'exploitation

Le pignon de la grange recouvert d'un enduit faux-bois.

Référence du document reproduit :

- .photographie

IVR52_20097200446NUCA
Auteur de l'illustration : Jean-Baptiste Darrasse
(c) Région Pays de la Loire - Inventaire général
reproduction soumise à autorisation du titulaire des droits d'exploitation