Pays de la Loire, Loire-Atlantique
Paimbœuf

Paimbœuf : présentation de l'aire d'étude

Références du dossier

Numéro de dossier : IA44004533
Date de l'enquête initiale : 2004
Date(s) de rédaction : 2004
Cadre de l'étude : inventaire topographique

Désignation

Aires d'études : Paimbœuf (commune)
Milieu d'implantation :

Historique

1 - Conditions et objectifs de l'enquête

Les partenaires et le cadre institutionnel

L'étude du patrimoine architectural du canton de Paimbœuf a été reprise en 2003 par Françoise Lelièvre (chercheur contractuel de l'Etat) sur la base d'une première approche documentaire assurée en 1993 par Catherine Gros alors conservateur du patrimoine au service de l'inventaire général des Pays de la Loire. Cette recherche s'inscrivait dans la continuité de travaux précédemment menés sur l'architecture portuaire de la ville de Nantes. Les résultats de l'enquête pour la seule commune de Paimbœuf (2007 : 3093 habitants pour 1521 logements) ont donné lieu à 176 notices architecture. L'étude des objets mobiliers résulte quant à elle de travaux menés dans le cadre d'une convention entre la DRAC et le Département par Véronique Daboust, conservateur des antiquités et objets d'art. Les photographies ont été réalisées par François Lasa (service de l'Inventaire général) et Denis Pillet (Conseil général). Josselin Bourneuf et Caroline Guillemaut, aujourd'hui architectes, ont relevé le plan d'une dizaine de maisons. Sébastien Champeaux et Nina Guiraud, alors étudiants en histoire, ont contribué au dépouillement des minutes notariales. Virginie Desvigne a assuré les travaux d'infographie. La restitution de ce travail s'inscrit dans le contexte de la décentralisation du Service de l'Inventaire au conseil régional des Pays de la Loire. Une convention annuelle de coopération pour la mise en œuvre d'actions de valorisation a été passée le 28 septembre 2009 entre la Région des Pays de la Loire et la Ville de Paimbœuf validant le projet d'une exposition présentée à Paimbœuf du 16 avril au 31 juillet 2010.

Le territoire

L'étude du patrimoine architectural de la commune de Paimbœuf ne peut être dissociée de l'activité fluviale et maritime nantaise. Port de commerce majeur du royaume dans le dernier siècle de l'Ancien Régime, Nantes, située à une soixantaine de kilomètres de la mer, ne dispose pas d'un site capable d'accueillir les navires équipés au long cours. L'irrégularité du cours de la Loire contraint les négociants, les armateurs, les constructeurs de navires à déplacer vers l'aval une grande part de leur activité conduisant, dès le XVIIe siècle, à l'établissement d'un avant-port au plus près de la mer, Paimbœuf, sur la rive gauche du fleuve. Comme pour de nombreux petits ports émergents à l'Epoque Moderne, l'activité se développe sur un site naturel favorable, un havre d'échouage, quelques rares maisons émaillant au milieu du XVIIe siècle cette ancienne île vouée à l'agriculture, pour partie propriété des ducs de Retz. Un siècle plus tard ce territoire rural féodal a fait place à un bourg portuaire (Paimbœuf n'obtient le statut de ville qu'après la Révolution) dont la population, mi-sédentaire mi-foraine, compte près de 5000 personnes en 1750 et dépasse vraisemblablement les 8000 à la fin du XVIIIe siècle quand Nantes rassemble 80 000 habitants. Le développement de la ville se fige au XIXe siècle, la population oscillant régulièrement autour de 3000 habitants. Le port de Saint-Nazaire opérationnel en 1856 écarte définitivement Paimbœuf des routes maritimes. Sous-préfecture de 1800 à 1926, la ville construite reste inscrite dans les limites fixées à la fin du

XVIIIe siècle jusqu'à l'arrivée du chemin de fer en 1876. Une importante industrie chimique caractérise le XXe siècle, ouvrant à partir de 1950 la moitié sud de la commune au logement des ouvriers, par voie de lotissements.

Les objectifs de l'enquête

Le port de Paimbœuf a fait l'objet de nombreuses recherches à l'échelle de l'estuaire de la Loire et, en tant qu'un élément de l'aire portuaire de Nantes, son rôle d'avant-port a été récemment clairement précisé. Des travaux ont également été conduits à l'échelle de la façade atlantique et le développement du port confronté à d'autres petits ports nés comme lui sous l'Ancien Régime. On en connaissait en revanche beaucoup moins sur la formation du bourg et sur les modes d'habiter ayant accompagné cette effervescence maritime et fluviale à partir du milieu du XVIIe siècle. Plusieurs questions se posaient sur la façon dont les pionniers s'étaient approprié la terre entre la rive du fleuve appartenant au Domaine royal et la terre au sud placée sous la mouvance de seigneurs locaux. Pouvait-on y reconnaître une occupation spontanée ou, au contraire, programmée ? Quelle avait été la première réponse architecturale à la demande d'une population composée pour la plus grande part d'émigrés régionaux attirés par l'activité portuaire ? Quelle était l'ampleur des travaux engagés lors d'une deuxième campagne de construction repérée au milieu du XVIIIe siècle après que Nantes fût devenue le premier port d'armement français ? Enfin, pouvait-on évoquer une échelle commune entre l'architecture portuaire nantaise et celle de l'avant-port ? Aux questions concernant la ville habitée sont liées celles concernant le port dans le contexte large de la politique de développement des côtes à partir du troisième quart du XVIIe siècle. Quel avait pu être le rôle réservé au port de Paimbœuf au XVIIe, au XVIIIe et au XIXe siècle par les ingénieurs ayant autorité sur l'espace fluvial et maritime dans la mesure où tout devait concourir à l'entretien du chenal navigable jusqu'à Nantes ? A partir de quand apparaissent des équipements susceptibles d'être qualifiés d'infrastructures portuaires pour ce port quasi forain à la fin du XVIIIe siècle ? Les questions posées passaient par une nécessaire confrontation des sources documentaires avec le terrain.

Les limites chronologiques de l'étude

L'étude s'étire de 1659, date de la mise à disposition par le duc de Retz d'un terrain en rive pour le lestage et le délestage des navires, à 1998, date de la fermeture des portes de l'usine de produits chimiques Octel-Kuhlmann, activité ayant sous-tendu l'économie locale au XXe siècle. Antérieurement à cette période, les aveux concernant la métairie du Bois Gautier ont permis d'approcher l'occupation du site depuis le milieu du XVe siècle.

Les limites géographiques

Les limites de la commune de Paimbœuf et celles de la ville coïncident aujourd'hui. Une population de 3093 habitants pour 1521 logements a été recensée par l'INSEE en 2007. Le repérage prend en compte l'ensemble du patrimoine architectural de la commune mais l'étude porte plus particulièrement sur les dix-sept îlots de la ville ancienne, au nord d'une ligne empruntant le boulevard Dumesnildot. Pour rendre compte de la phase de repérage, une notice par îlot a été isolée, illustrée par une vue aérienne et des vues de l'ensemble du bâti de l'îlot prises à partir de la rue. A chaque notice îlot sont liées les notices des individus sélectionnés dans l'îlot, soit parce qu'ils sont représentatifs d'une typologie prégnante à l'échelle de la ville, soit, parce qu'ils sont atypiques. La constitution du dossier collectif concernant la demeure permet la synthèse des propositions architecturales jusqu'au XIXe siècle, synthèse à laquelle a été ajouté un commentaire sur les lotissements (concertés ou non) de la seconde moitié du XXe siècle.

2 - Les recherches documentaires

Sources bibliographiques

Les publications ou travaux consacrés à la seule ville de Paimbœuf sont rares ; l'opuscule publié par Louis Séguineau-Leys en 1912 reste isolé. Deux maîtrises d'histoire moderne dont celle soutenue par Nicolas Harel en 2002 explorent la société paimblotine entre 1730 et 1789 à partir des registres des délibérations du général de la paroisse. Quelques articles publiés par les sociétés savantes locales évoquent la ville et le port mais rarement sous l'angle du patrimoine bâti si ce n'est le travail de Véronique Mathot, membre de la Société d'études et de recherches du Pays de Retz ; plus confidentiel, le travail de Bruno Comps, érudit passionné habitant la ville. La ville ne présente un intérêt historique qu'appréhendée à l'échelle de l'aire portuaire nantaise et, en tant qu'élément constitutif de son activité, elle est régulièrement mentionnée dans les dictionnaires ou les récits de voyageurs au XVIIIe et au XIXe siècle. L'ouvrage de Bruno Cailleton sur la construction navale civile dans l'amirauté de Nantes au XVIIIe siècle, la thèse d'histoire soutenue en 2005 par Bernard Michon sur l'aire portuaire de Nantes au XVIIe et XVIIIe siècle et celle de Murielle Bouyer sur les marins de la Loire dans le commerce maritime nantais au XVIIIe siècle sont à ce titre exemplaires des liens obligés tissés entre Paimbœuf, Nantes et les différents avant-ports de l'estuaire de la Loire. Plus généralement, les travaux conduits au sein du laboratoire SOLITO de l'Université de Bretagne sud et ceux du centre de recherche en histoire international et atlantique (CRHIA) de l'Université de Nantes ont été consultés.

Sources d'archives

Les archives départementales et plus particulièrement les séries B et E ont été privilégiées pour l'étude de la ville construite. La disparition des minutes des notaires exerçant à Machecoul au XVIIe siècle et l'absence de plan cadastral parcellaire au

XIXe siècle ont encouragé le dépouillement systématique des minutes produites par les notaires exerçant à Paimbœuf au XVIIIe siècle. Le travail a permis, à l'échelle de la ville, l'établissement d'une base de données de près de mille références concernant la propriété (achat, vente et location des biens), les arrentements de terrains, les marchés de construction et les travaux. Le croisement de ces données avec celles des registres régulièrement tenus à l'occasion de la collecte de l'impôt (rentes, aveux, capitation, contribution foncière), a permis de *loger* la société paimblotine. Des listes d'aveux contenues dans le chartrier de la Guerche, série 15 J, ont été très utiles ainsi que les expertises conduites dans la seconde moitié du XVIIe siècle concernant les biens placés sous la mouvance du seigneur de la Guerche. Pour l'étude du port sous l'Ancien Régime, les documents de la série C concernant la navigation ont été consultés. Pour le XIXe siècle, les archives des Pont et Chaussées déposées aux Archives départementales (série S en cours de classement) a fourni la matière à l'étude des quais, complétée par la série DD2 (travaux maritimes et hydrauliques) consultable au Service historique de la marine à Vincennes. Un ensemble de documents déposés à la bibliothèque de l'Ecole nationale des Ponts et Chaussées a permis d'appréhender plus précisément les travaux conduits par Alexandre Lemierre dans le deuxième quart du XIXe siècle.

Sources figurées

Les documents iconographiques (peinture, gravure ou dessin) sont peu nombreux au XIXe siècle voire rares au XVIIIe siècle. Pour le XXe siècle, la collection de cartes postales mise à notre disposition par Monsieur Lionel Houis a été très appréciée. Les interventions des architectes-voyers de la Ville de Nantes au XVIIIe et au XIXe siècle ont généré quelques documents graphiques présents aux archives départementales et dans les archives de la commune. Sans doute y-a-t-il eu quelques disparitions ; ainsi du plan de l'hôpital général dressé au milieu du XVIIIe siècle par Nicolas Portail, absent des liasses. Il faut ajouter à cela la production des ingénieurs ayant en charge le cours de la Loire, réduite pour le seul port de Paimbœuf, mais importante à l'échelle de l'estuaire. Des cartes provenant de fonds d'archives nationaux, départementaux ou municipaux ont été retenues pour illustrer cette notice ; l'ordre chronologique a été privilégié. La Loire est le plus souvent représentée depuis Nantes (à droite) vers l'Océan (à gauche) ; deux cartes illustrent ici le contraire, le point de vue est inversé. Les documents sélectionnés pointent la diversité des compétences sollicitées et trahissent les préoccupations administratives, topographiques, maritimes, fluviales et militaires dans lesquelles la ville s'insère, du milieu du XVIIe siècle à la fin du XXe siècle. Le port est pris en compte dans les premières enquêtes menées sur l'état des côtes de la France ; le creusement d'un bassin à Paimbœuf pour des vaisseaux de 500 tonneaux est évoqué dès 1664 par Colbert de Croissy. Il tient également sa place dans le système de défense des côtes du troisième quart du XVIIe siècle au premier quart du XIXe siècle. Il est dans le même temps concerné par les diverses campagnes de travaux destinées de façon récurrente à améliorer la navigation en Loire, de Nantes à la mer. Le creusement d'un canal destiné à éviter la difficile remontée de l'estuaire jusqu'à Nantes est évoqué à partir du milieu du XVIIIe siècle, le premier depuis le port de Bourgneuf via Machecoul, le second depuis Pornic via Chéméré. Ces projets (non réalisés) auraient condamné, de fait, les ports de l'estuaire. Enfin, l'avant-port constituait l'ultime étape du grand chemin Paris-Paimbœuf, une chaussée conduisant ensuite jusqu'à Corsept.

Références documentaires

Documents d'archive

- Travaux hydrauliques et bâtiments. 1704-1784.
  Archives nationales, Paris : Fonds Marine. MAR sous-série D2 52 : 321 à 324

- Travaux maritimes et hydrauliques. Amélioration du port de Paimbœuf. 1806. Correspondance. 1811-1813.
  Service historique de la marine, Vincennes : Sous-série DD2 790

- Archives départementales de Loire-Atlantique ; Série B 1895. Domaine de Nantes. Procès verbal des îles de la Loire de Varrade à la mer dressé par R. de Lanjamet, commissaire de la chambre souveraine établie pour la Réformation générale des eaux, bois et forêts de Bretagne afin de réformer les afféagements concédés par les présidents de la Chambre des Comptes et les sénéchaux de Nantes, 1665

- Papier terrier de la barre royale de Nantes. Déclaration d'héritage par l'abbé Henri de Bruc, seigneur de la Vairie et de la Gournerie pour la sergentise de Saint-Père-en-Retz, 1679-1680
  Archives départementales de Loire-Atlantique, Nantes : Série B 1906

- Chambre des comptes de Bretagne. Sénéchaussée de Vannes. Transcription des hommages faits dans la juridiction de Nantes. René Tournemine, sieur de la Guerche pour la chatellenie de la Guerche (fol. 91)
  1542-1570 ; 1599-1679 ; 1574-1588

Archives départementales de Loire-Atlantique, Nantes : Série B 2408

- Chambre des comptes de Bretagne. Sénéchaussée de Vannes. Sentences de réception d'aveux. Louis -François de Bruc de Montplaisir, seigneur marquis de la Guerche, pour le marquisat de la Guerche, 1719
  Archives départementales de Loire-Atlantique, Nantes : Série B 2427

- Juridiction du marquisat de la Guerche à Paimbœuf. Scellés, inventaires, ventes et partages de meuble, 1733-1790
  Archives départementales de Loire-Atlantique, Nantes : Série B 11363-11389

- Chambre des comptes de Bretagne. Sénéchaussée de Vannes. Sentences de réception d'aveux. Marie-François de Bruc de Montplaisir, seigneur marquis de la Guerche, St-Brévin, Ste-Opportune, Corsept, Paimboeuf et autres lieux pour le marquisat de la Guerche, 1774
  Archives départementales de Loire-Atlantique, Nantes : Série B 2432

- Juridiction du marquisat de la Guerche à Paimboeuf. Succession en deshérence, 1737-1788
  Archives départementales de Loire-Atlantique, Nantes : Série B 11394

- Juridiction du marquisat de la Guerche à Paimboeuf. Enquêtes, Procès verbaux, expertises, partages, 1730-1790
  Archives départementales de Loire-Atlantique, Nantes : Série B 11395-11399

- Intendance de Bretagne. Subdélégation. Défenses des côtes de l'évêché de Nantes. Batteries et corps de garde, 1710-an 8
  Archives départementales de Loire-Atlantique, Nantes : Série C 107-108

- Procès verbaux d'assèchement des marais de Saint-Viau entrepris à grands frais pour procurer aux habitants de Paimboeuf un air plus salubre et une production qui manquait au pays. Six cahiers reliés actuellement manquants
  Archives départementales de Loire-Atlantique, Nantes : Série C 128

- État de Bretagne. Navigation en Loire. Travaux. Mémoire par l'ingénieur Perronet, 1769-1782
  Archives départementales de Loire-Atlantique, Nantes : Série C 497-498

- État de Bretagne. Navigation en Loire. Mémoire sur le port et canal de Pornic (51 p. imprimées)
  Archives départementales de Loire-Atlantique, Nantes : C 502

- Cahier de doléances, 1789
  Archives départementales de Loire-Atlantique, Nantes : C 573

- Chambre de commerce. Création de sept sièges d'amirauté en Bretagne, 1691
  Archives départementales de Loire-Atlantique, Nantes : Série C 662

- Commerce et histoire. 1643-1790. Mémoires relatifs à l'histoire, aux productions, aux foires, à l'industrie et au commerce dans un certain nombre de bourg dont Paimbœuf en 1714
  Archives départementales de Maine-et-Loire, Angers : C 702

- Mémoire de Bechameil de Nointel, maître des Requêtes, Intendant de la province de Bretagne sur l'histoire la géographie, le commerce, l'industrie, les mœurs et l'agriculture, sur la population et les finances, 1698.
  Archives départementales de Loire-Atlantique, Nantes : C 893

- Duché de Retz. Vente de la terre et baronnie de Retz par Gabriel Louis Neuville de Villeroi à Alexandre de Brie-Serrant, marquis de Bellay.
  Archives départementales de Loire-Atlantique, Nantes : Série E, sous-série 1 E 486

- Titres féodaux. Marquisat de la Guerche. Aveux et mouvance, 1688-1786
  Archives départementales de Loire-Atlantique, Nantes : Série E, sous-série 1 E 515-523

- Seigneurie de Paimbœuf. Différents registres contenant les rentes dues au seigneur de la Guerche par les demoiselles Grou, propriétaires de la métairie du Petit-Paimboeuf et de la métairie du Bois-Gautier, [1770].
  Archives départementales de Loire-Atlantique, Nantes : Série E, sous-série 1 E 757 - 1758

- Minutes de Me Thebault jeune, 1748-1749 ; 1758-1768
  Archives départementales de Loire-Atlantique, Nantes : Série E, sous-série 4 E 90/28

- Minutes de Me Bauduz-Riou, 1753-1759
  Archives départementales de Loire-Atlantique, Nantes : Série E, sous-série 4 E 1/3

- Minutes de Me Baullin, 1763
  Archives départementales de Loire-Atlantique, Nantes : Série E, sous-série 4 E 2/79

- Minutes de Me Baullin, 1735-1762
  Archives départementales de Loire-Atlantique, Nantes : Série E, sous-série 4 E 2/106-112

- Minutes de Me Vivien, 1729-1751
  Archives départementales de Loire-Atlantique, Nantes : Série E, sous-série 4 E 51/15-16

- Minutes de Me Marot, 1744-1763
  Archives départementales de Loire-Atlantique, Nantes : Série E, sous-série 4 E 51/17-19

- Minutes de Me Frerejouan, notaire du Marquisat de la Guerche, 1772-1791
  Archives départementales de Loire-Atlantique, Nantes : Série E, sous-série 4 E 51/23-33

- Minutes de Me Fouchard, notaire du marquisat de la Guerche, 1739-1788
  Archives départementales de Loire-Atlantique, Nantes : Série E, sous-série 4 E 90/30-37

- Minutes de Me Thébault aîné, 1720-1724
  Archives départementales de Loire-Atlantique, Nantes : Série E, sous-série 4 E 90/20

- Minutes de Me Aubinais, notaire du marquisat de la Guerche, 1761-1788
  Archives départementales de Loire-Atlantique, Nantes : Série E, sous-série 4 E 91/2-13

- Minutes de Me Trastour Jacques-Charles, notaire du marquisat de la Guerche, 1769-1781
  Archives départementales de Loire-Atlantique, Nantes : Série E, sous-série 4 E 90/38-46

- Minutes de Me Dorfeuille-Cabal, 1763-1772
  Archives départementales de Loire-Atlantique, Nantes : Série E, sous-série 4 E 51/20-22

- Minutes de Me Trastour Jacques-Denis, 1784-1791
  Archives départementales de Loire-Atlantique, Nantes : Série E, sous-série 4 E 91/14-15

- Minutes de Me Baullin, 1764-1787
  Archives départementales de Loire-Atlantique, Nantes : Série E, sous-série 4 E 1/4-5

- Fonds Blanchard et Bourdeaut. Dépouillements d'archives, notes bibliogr. Paroisse de Paimboeuf
  Archives départementales de Loire-Atlantique, Nantes : Série J : 107 J 193

- Navigation. Inventaire des pièces relatives aux ouvrages faits pour améliorer la navigation de la Loire de Nantes à Paimboeuf. 1644-1792
  Archives communales, Nantes : DD 55

- Navigation. Expertise par Perronet. Les navires de 300 à 400 tonneaux restent à Paimboeuf. 1770
  Archives communales, Nantes : DD 162

Documents figurés

- Cartes des cantons de la Loire-Inférieure. Plan des cantons de Paimbœuf et de Saint-Père-en-Retz, par Félix Pinson, vérifié et publié par Charles de Tollenare, 1852 ; revue et corrigée par J. Menet, sous la direction de J. Vincent, 1887.
  Archives départementales de Loire-Atlantique, Nantes : 1 Fi Loire-Atlantique 20/16

- Cartes des cantons de la Loire-Inférieure. Plan des cantons de Paimbœuf et de Saint-Père-en-Retz, par Félix Pinson, vérifié et publié par Charles de Tollenare, 1852 ; revue et corrigée par H. Sorin, sous la direction de E. Fleury, 1914
  Archives départementales de Loire-Atlantique, Nantes : 1 Fi Loire-Atlantique 21/19

- Cartes agricoles des cantons de la Loire-Inférieure. Plan des cantons de Paimbœuf et de Saint-Père-en-Retz, par Félix Pinson (agent voyer), vérifié et publié par Charles de Tollenare (agent voyer en chef de la Loire-Inférieure), 1852.
  Archives départementales de Loire-Atlantique, Nantes : 1 Fi Loire-Atlantique 18/19

Bibliographie

- BENOIST, F. ; LALAISSE ; PITRE-CHEVALIER ; SOUVESTRE, Émile. **Nantes et la Loire-Inférieure**. Monuments anciens et modernes (.) accompagnés de notices historiques, archéologiques et descriptives, par PITRE-CHEVALIER, Émile SOUVESTRE et une société d'hommes de lettres du Pays. Nantes : Charpentier, 1850

- BENOIST, Félix. **La Bretagne contemporaine**. Paris et Nantes, Charpentier, 1865
  p. 53-57

- BERANGER, J. ; MEYER, J. **La Bretagne à la fin du XVIIe siècle d'après le rapport de Bechameil de Nointel**, Paris, librairie C. Klincksieck, 1976

- BIENVENU, Gilles. **Jean-Baptiste Ogée, ingénieur, géographe et historiographe de Bretagne au XVIIIe siècle**. *Mémoires de la Société d'histoire et d'archéologie de Bretagne* , LXXXII, Rennes, 2004

- BIZEUL, Louis-Jacques-Marie. **De Pen-Oc'hen et de Paimbœuf**. *Notice historique et géographique*, ms. autogr. 22 fol. In 4°. BM Nantes. ms. 1665

- BOUTIN, Émile. **Pays de Retz, Noirmoutier, île d'Yeu**. Paris : France Empire, 1986.
  p. 364-366, p. 374-377

- BOUTIN, Emile et alii. **Le canal maritime de la Basse-Loire fête ses cents ans**. *Bulletin de la Société d'études et de recherches historiques du Pays de Retz*, 1992. n° 12

- **BOUYER, Mireille. Les marins de la Loire dans le commerce maritime nantais au XVIIIe siècle, Rennes, PUR, 2008**
  BOUYER, Mireille. **Les marins de la Loire dans le commerce maritime nantais au XVIIIe siècle**, Rennes, PUR, 2008

- BRIE-SERRANT. **Mémoires divers sur la construction d'un canal de Nantes à la mer par Pornic**, Paris, 1789-1790

- CAILLETON, Bruno. **La construction navale civile dans l'Amirauté de Nantes au XVIIIe siècle**. Nantes : Ed. Hérault, 1999

- **CHALET, Jean-Anne. Les belles heures du comté nantais. Deux mille ans d'histoire des 220 communes de la Loire-Atlantique. Paris, ed. Serge Godin, 1980-1981. 2 vol.**
  CHALET, Jean-Anne. **Les belles heures du comté nantais. Deux mille ans d'histoire des 220 communes de la Loire-Atlantique**. Paris, ed. Serge Godin, 1980-1981. 2 vol.
  p. 221-225 ; p. 220-227 (canton de Paimboeuf)

- CHANLAIRE, Pierre-Grégoire ; PEUCHET, Jacques. **Description topographique et statistique de la France avec la carte de chaque département**. Paris : P.G. Chanlaire, 1810. B.M. Nantes 49.466.

- DURAND, Yves. **Procès-Verbal de la tournée d'inspection du fermier Général Michel Lellemant dans le département de Nantes (Direction de Nantes et de Montaigu en 1717**. *Enquête et documents*, 1975.
  tome III, p. 250-252

- ELDER, Marc. **Pays de Retz**. Paris, Émile Paul, 1928

- EXPILLY, Joseph (abbé). **Dictionnaire géographique, historique et politique des Gaules et de la France**. Amsterdam, tome 5, 1768.

- GAUTHIER, Joseph-Stany. **Promenade dans le pays nantais**. *Nantes-Tourisme*, 1959.
  p. 14-15

- GUILLOTIN de CORSON (abbé) . **Les grandes seigneuries de Haute Bretagne comprise dans le territoire actuel du département de la Loire-Inférieure**. *Bulletin de la Société archéologique de Nantes*, 1896
  p. 347-352 (marquisat de la Guerche)

- HERUBEL, Marcel. **Les origines des Ports de la Loire maritime**. Paris, Société d'Éditions géographiques, maritimes et coloniales, 1932

- LOSTANLEN Yves. **D'une rive à l'autre de l'estuaire : les Boulay-Paty**. *Bulletin de la Société d'études et de recherches historiques du Pays de Retz*, 1993.
  n° 13, p. 67-74

- MAITRE, Léon. **Géographie de la Loire-Inférieure**. Nantes : Th. Veloppé, 1902

- MICHON, Bernard. **Le port de Nantes au XVIIIe siècle. Construction d'une aire portuaire**, Rennes, PUR, 2011

- OGEE, Jean-Baptiste. **Atlas itinéraire de Bretagne contenant les cartes particulières de tous les grands chemins de cette province avec tous les objets remarquables qui se rencontrent à une demie lieu adroite et à gauche**, 20 planches, Paris, 1769

- OGEE, Jean-Baptiste. **Dictionnaire historique et géographique de la province de Bretagne dédié à la nation bretonne**. Mayenne : Joseph Floch, 1979. t. 2. Réimpression de l'édition originale publiée à Nantes : Vatar, 1779, rev. et augm. par A. Marteville et P. Varin. Rennes : Ed. Molliex, 1843-1853.

- ORIEUX, Eugène. **Études archéologiques dans la Loire-Inférieure : arrondisssement de Nantes et Paimbœuf**. *Annales de la Société académique de Nantes et du département de la Loire-Inférieure*, 1864.
  t. 35

- PERRAUD-CHARMANTIER, André. **Acquisitions au Pays de Rays par le surintendant Fouquet (1658-1677)**. *Bulletin de la Société archéologique et historique de Nantes*, 1924.
  t. 64, p. 31-50

- PITRE DE LISLE. **Dictionnaire archéologique de la Loire-Inférieure**. *Bulletin de la Société Archéologique de Nantes*, 1885.
  t. 24, p. 29

- RICORDEAU, Jean-Luc. **Les atterrissements de la Basse-Loire au XVIIIe siècle**. *Bulletin de la Société d'Etudes et de Recherches historiques du Pays de Retz*, 1986, n° 6.
  p. 57-69

- ROBIEN, Christophe-Paul de, sire. **Descriptions historiques, topographiques et naturelles de la Bretagne**, 1756. Première édition mise au point par Jean-yves VEILLARD. Mayenne : J. Floch, 1974.
  p. 92, 275

- STENDHAL. **Mémoires d'un touriste en Bretagne. Voyage en Bretagne et en Normandie** [1837-1838]. Paris : Le Divan, 1929.

Illustrations

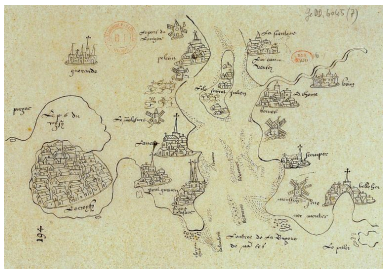

Carte de l'embouchure de la Loire, par Jean Alfonse, 1545.
Phot. Bernard (reproduction) Gil, Autr. Jean Alfonce
IVR52_20094401272NUCA

Carte du duché de Bretagne, par Blaeu, [1635].
Autr. Bertho, Phot. Denis (reproduction) Pillet
IVR52_20054401324NUCA

Carte du duché de Bretagne, par Blaeu, [1635], détail.
Autr. Bertho, Phot. Denis (reproduction) Pillet
IVR52_20054402374NUCA

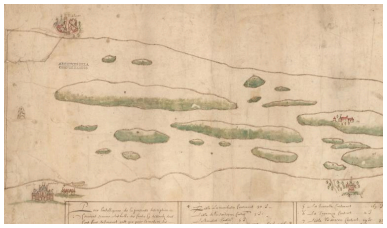

Carte d'arpentage des îles de la Loire depuis Ingrandes jusqu'à Paimboeuf, par Brion,1665, détail : l'extrémité ouest entre Lavau et Paimboeuf. Phot. Patrick (reproduction) Jean, Autr. Ambroise Brion IVR52_20094401320NUCA

Carte d'arpentage des îles de la Loire depuis Ingrandes jusqu'à Paimbœuf, par Brion,1665, détail : le port de Paimbœuf. Autr. Ambroise Brion, Phot. François Lasa IVR52_20034402139NUCA

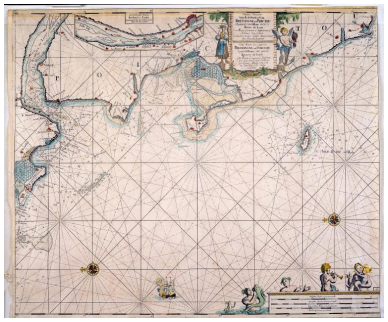

Carte marine, par Wooght, 2e moitié XVIIe siècle. Autr. Wooght, Phot. Bernard (reproduction) Renoux IVR52_19928500099VA

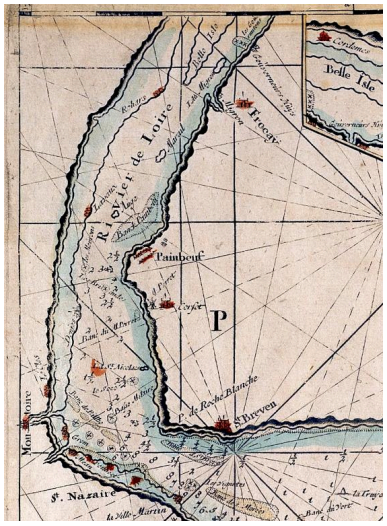

Carte marine, par Wooght, 2e moitié XVIIe siècle, détail. Autr. Wooght, Phot. Bernard (reproduction) Renoux IVR52_19928500163NUCA

Carte topographique des entrées et cours de la rivière de Loyre et de celles qui s'y dégorgent () par Louis de Clerville, [1670]. Autr. Louis Nicolas de Clerville IVR52_20054400789NUCA

Carte topographique des entrées et cours de la rivière de Loyre et de celles qui s'y dégorgent () par Louis de Clerville, [1670], détail. Autr. Louis Nicolas de Clerville IVR52_20054400794NUCA

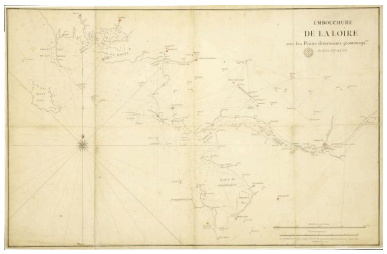

Embouchure de la Loire avec les points déterminés géométriquement en 1735, 1737 et 1738. IVR52_20054400790NUCA

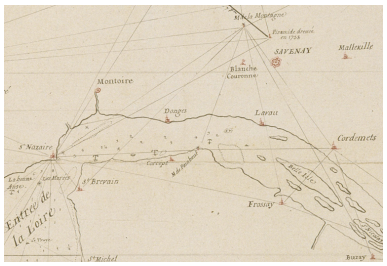

Embouchure de la Loire avec les points déterminés géométriquement en 1735, 1737 et 1738, détail. IVR52_20054400804NUCA

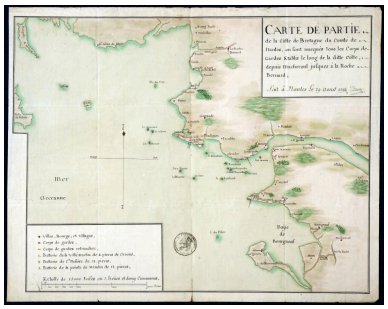

Carte des côtes du comté de Nantes avec report des corps de garde, par Touros, 1744. Autr. Touros, Phot. François Lasa IVR52_20054400339NUCA

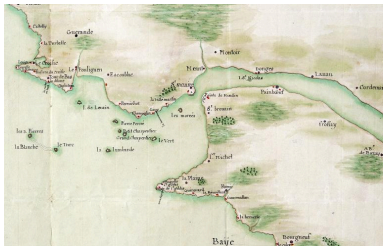

Carte des côtes du comté de Nantes avec report des corps de garde, par Touros, 1744, détail. Autr. Touros, Phot. François Lasa IVR52_20074400013NUCA

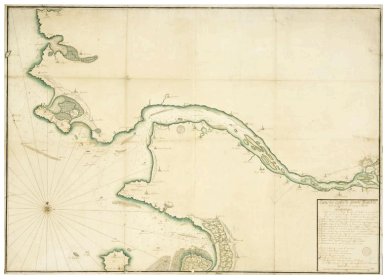

Carte des côtes du comté de Nantes et de la Loire jusqu'à Nantes, avec le report des batteries et des retranchements, [1750]. IVR52_20054400791NUCA

Carte des côtes du comté de Nantes et de la Loire jusqu'à Nantes, avec le report des batteries et des retranchements, [1750], détail. Phot. François Lasa IVR52_20054400800NUCA



Carte des côtes du comté de Nantes et de la Loire jusqu'à Nantes, avec le report des batteries et des retranchements, [1750], détail de la légende. Phot. François Lasa IVR52_20054400797NUCA

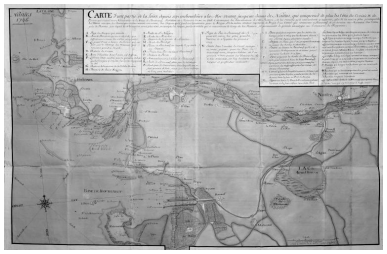

Carte de l'embouchure de la Loire par Decaux, avec un projet de port à Paimboeuf et celui d'un canal entre Bourgneuf et le ruisseau des Couëts près de Nantes, 1746. Autr. Decaux, Phot. Patrice (reproduction) Giraud IVR52_19954400570V

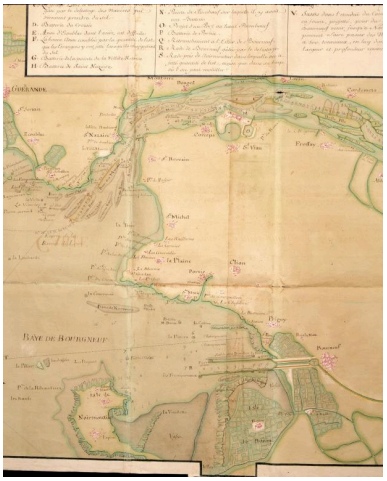

Carte de l'embouchure de la Loire par Decaux, avec un projet de port à Paimboeuf et celui d'un canal entre Bourgneuf et le ruisseau des Couëts près de Nantes, 1746, détail. Autr. Decaux, Phot. Patrice (reproduction) Giraud IVR52_19954400601XA

Carte de l'embouchure de la Loire par Decaux, avec un projet de port à Paimboeuf et celui d'un canal entre Bourgneuf et le ruisseau des Couëts près de Nantes, 1746, détail du port de Paimboeuf. Autr. Decaux, Phot. Patrice (reproduction) Giraud IVR52_19954400602XA

Carte de l'évêché de Nantes, par H. Jaillot, [1756]. Autr. Hubert Jaillot, Phot. Denis (reproduction) Pillet IVR52_20054401329NUCA

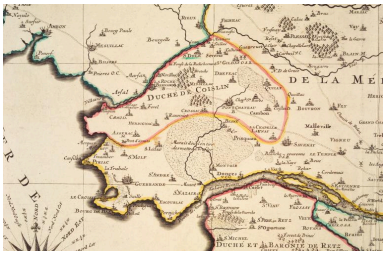

Carte de l'évêché de Nantes, par H. Jaillot, [1756], détail. Autr. Hubert Jaillot, Phot. Denis (reproduction) Pillet IVR52_20054401327NUCA

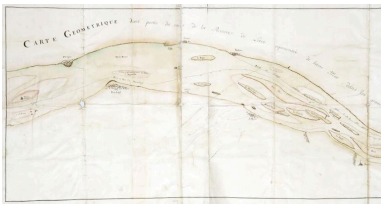

Carte géométrique d'une partie du cours de la rivière de Loire, par Magin et Blaveau, 1757, détail.
Autr. Magin, Autr. Blaveau,
Phot. François Lasa
IVR52_20054400369NUCA

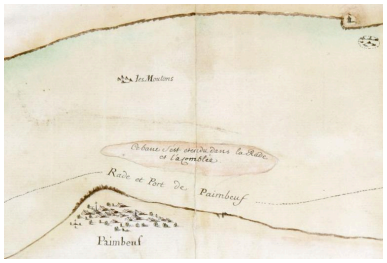

Carte géométrique d'une partie du cours de la rivière de Loire, par Magin et Blaveau, 1757, détail.
Autr. Magin, Autr. Blaveau,
Phot. François Lasa
IVR52_20054400370NUCA

Carte figurée de la rivière de Loire pour servir au projet de rétablissement de la navigation, [1764].
Phot. Patrice (reproduction) Giraud
IVR52_19954400572VA

Carte figurée de la rivière de Loire pour servir au projet de rétablissement de la navigation, [1764], détail.
Phot. François Lasa
IVR52_20114400673NUCA

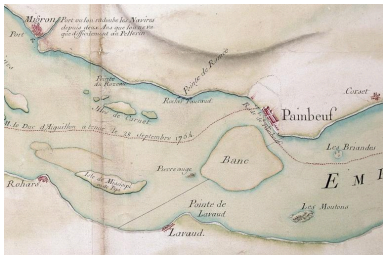

Carte figurée de la rivière de Loire pour servir au projet de rétablissement de la navigation, 1764, détail.
Phot. François Lasa
IVR52_20114400675NUCA

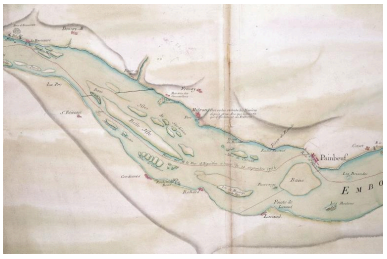

Carte figurée de la rivière de Loire pour servir au projet de rétablissement de la navigation, [1764], détail.
Phot. Patrice (reproduction) Giraud
IVR52_19954400594XA

Carte géométrique du comté de Nantes, par Ogée, 1768.
Autr. Ogée
IVR52_20054400793NUCA

Carte géométrique du comté de Nantes, par Ogée, 1768, détail.
Autr. Ogée
IVR52_20074400002NUCA

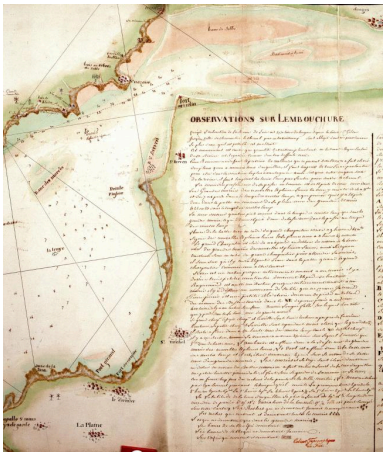

Carte de l'embouchure de la Loire liée à des observations précises sur son cours, [1770], détail.
Phot. Patrice (reproduction) Giraud
IVR52_19954400591XA

Carte de l'embouchure de la Loire liée à des observations précises sur son cours, [1770], détail.
Phot. Patrice (reproduction) Giraud
IVR52_19954400590XA

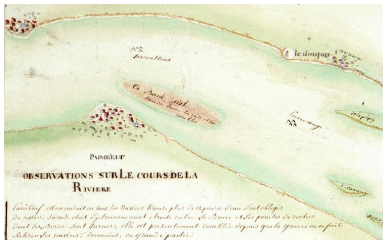

Carte de l'embouchure de la Loire commentée, [1770], détail : le port de Paimboeuf.
Phot. Patrice (reproduction) Giraud
IVR52_20114400674NUCA

Carte des côtes de Bretagne, 1770-1785, détail.
Phot. Denis (reproduction) Pillet
IVR52_19954400629XA

Projet d'un canal entre Pornic et Nantes suivant le projet du marquis de Brieserrant seigneur de Pornic, [1789].
Phot. François Lasa
IVR52_20054400358NUCA

Carte du Royaume de France dite de Cassini, feuille 130, 1784-1789, détail.
Autr. César-François de Cassini de Thury, Autr. Jacques-Dominique. Cassini de Thury
IVR52_20094400180NUCA

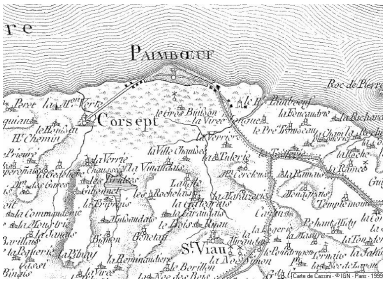

Carte du Royaume de France dite de Cassini, feuille 130, 1784-1789, détail.
Autr. César-François de Cassini de Thury, Autr. Jacques-Dominique. Cassini de Thury
IVR52_20094400181NUCA

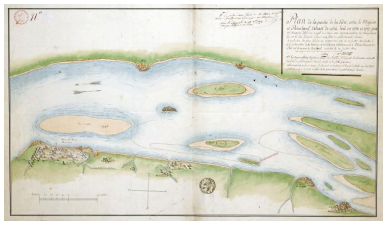

La Loire entre le Migron et Paimboeuf, carte actualisée en 1812 d'après une carte établie en 1757 par Magin.
Autr. Magin, Phot. François Lasa
IVR52_20054400332NUCA

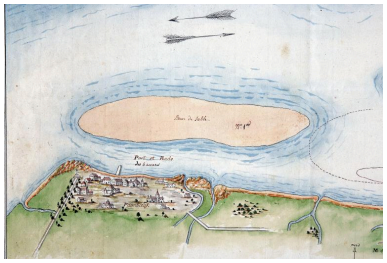

La Loire entre le Migron et Paimboeuf, carte actualisée en 1812 d'après une carte établie en 1757 par Magin, détail.
Autr. Magin, Phot. François Lasa
IVR52_20054400333NUCA

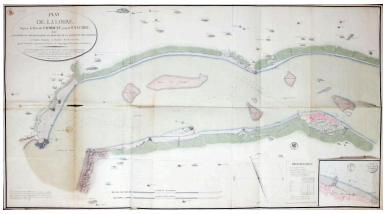

Plan de la Loire de Paimboeuf à Saint-Nazaire, par Rapatel, 1808.
Autr. Rapatel, Phot. François Lasa
IVR52_20054400344NUCA

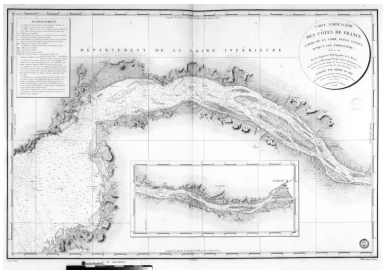

Plan de la Loire de Paimboeuf à Saint-Nazaire, par Rapatel, 1808, détail.
Autr. Rapatel, Phot. François Lasa
IVR52_20054400346NUCA

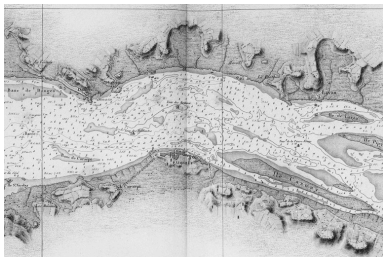

Cours de la Loire depuis Nantes jusqu'à son embouchure levée en 1821, par les ingénieurs hydrographes de la marine, 1828.
Autr. C.-F. Beautemps-Beaupré
IVR52_20054400795NUCA

Plan de la Loire de Paimbœuf à Saint-Nazaire, par Rapatel, 1808, détail.
Autr. Rapatel, Phot. François Lasa
IVR52_20114400679NUCA

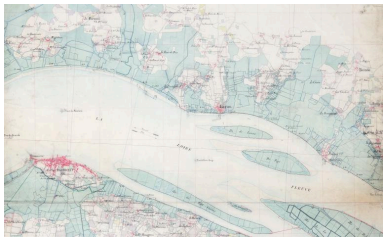

Carte topographique de la Loire dite de Coumes, 1863, détail.
Autr. A.-E. Coumes,
Phot. François Lasa
IVR52_20114400676NUCA

Cours de la Loire depuis Nantes jusqu'à son embouchure levée en 1821, par les ingénieurs hydrographes de la marine, 1828.
Autr. C.-F. Beautemps-Beaupré
IVR52_20054400792NUCA

Carte topographique de la Loire, dite de Coumes, 1863.
Autr. A.-E. Coumes,
Phot. François Lasa
IVR52_20054400376NUCA

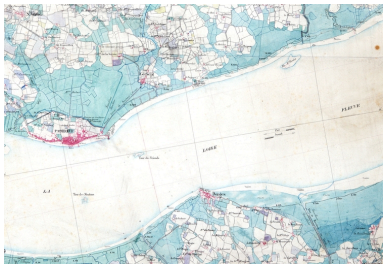

Carte topographique de la Loire dite de Coumes, 1863, détail.
Autr. A.-E. Coumes,
Phot. François Lasa
IVR52_20114400677NUCA

Panorama des rives de la Loire de Nantes à Saint-Nazaire avec la mention des établissements industriels majeurs, par Justin Vincent, [1900], détail.
Autr. Justin Vincent, Phot. Denis (reproduction) Pillet
IVR52_20014401428PA

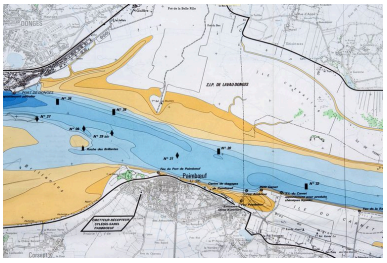

Carte générale de la Loire maritime, fonds IGN avec le report des données du Port autonome, 1984, détail.
Phot. François Lasa
IVR52_20084400401NUCA

Dossiers liés

Dossier(s) de synthèse :
Les maisons et immeubles de la commune de Paimbœuf (IA44004534) Pays de la Loire, Loire-Atlantique, Paimbœuf
Oeuvres en rapport :
Calvaire, place Charles-Querbez, Paimbœuf (IA44004634) Pays de la Loire, Loire-Atlantique, Paimbœuf, place Charles-Querbez
Chantier de construction navale, 10 rue Pitre-Chevalier, Paimbœuf (IA44004563) Pays de la Loire, Loire-Atlantique, Paimbœuf, 10 rue Pitre-Chevalier
Cimetière, rue Pronzat, Paimbœuf (IA44004656) Pays de la Loire, Loire-Atlantique, Paimbœuf, rue Pronzat
Cité ouvrière, Paimbœuf (IA44004554) Pays de la Loire, Loire-Atlantique, Paimbœuf, rue des Floralies , rue Paul-Berr , rue des Castors
Corderie (détruite), 4 à 10 rue des Cordiers, Paimbœuf (IA44004636) Pays de la Loire, Loire-Atlantique, Paimbœuf, 4 à 10 rue des Cordiers

École maternelle, école primaire Georges Brassens, 26 boulevard Dumesnildot, Paimbœuf (IA44004654) Pays de la Loire, Loire-Atlantique, Paimbœuf, 26 boulevard Dumesnildot
École primaire Louis Pergaud, 2 rue Pronzat ; place de l'Eglise ; impasse des Caillebottes, Paimbœuf (IA44004635) Pays de la Loire, Loire-Atlantique, Paimbœuf, 2 rue Pronzat , place de l' Eglise , impasse des Caillebottes
Église paroissiale Saint-Louis à Paimbœuf, place de l'Eglise (IA44004538) Pays de la Loire, Loire-Atlantique, Paimbœuf, place de l' Eglise
Gare de l'Etat, boulevard Dumesnildot, Paimbœuf (IA44004653) Pays de la Loire, Loire-Atlantique, Paimbœuf, boulevard Dumesnildot
Hôpital général, hôpital, maison de retraite, place du Docteur-Marcel-Daniel ; rue Pierre-Jubau, Paimbœuf (IA44004537) Pays de la Loire, Loire-Atlantique, Paimbœuf, place du Docteur-Marcel-Daniel , rue Pierre-Jubau
Hôtel de voyageurs, immeuble à logements, 32, 32 bis quai Albert-Chassagne (IA44004546) Pays de la Loire, Loire-Atlantique, Paimbœuf, 32, 32 bis quai Albert-Chassagne
Hôtel de voyageurs, immeuble à logements, 85 rue du Général-De-Gaulle ; 26 rue du Faisan, Paimbœuf (IA44004610) Pays de la Loire, Loire-Atlantique, Paimbœuf, 85 rue du Général-De-Gaulle , 26 rue du Faisan
Îlot 1, quai Albert-Chassagne ; quai Edmond-Libert ; chemin des Jardins (IA44004539) Pays de la Loire, Loire-Atlantique, Paimbœuf, quai Albert-Chassagne , quai Edmond-Libert , chemin des Jardins
Îlot 10, 27 à 39 rue du Faisan ; place du Marché ; 68 à 74 rue Pierre-Jubau ; rue de l' Hôpital (IA44004597) Pays de la Loire, Loire-Atlantique, Paimbœuf, 27 à 39 rue du Faisan , place du Marché , 68 à 74 rue Pierre-Jubau , rue de l' Hôpital
Îlot 11, 1 à 23 rue Pierre-Jubau ; rue Pierre-Chevry ; 16 à 30 boulevard Dumesnidot ; rue Florent-Gariou, Paimbœuf (IA44004707) Pays de la Loire, Loire-Atlantique, Paimbœuf, 1 à 23 rue Pierre-Jubau , rue Pierre-Chevry , 16 à 30 boulevard Dumesnidot , rue Florent-Gariou
Îlot 12, 25 à 35 rue Pierre-Jubau ; 2 à 18 rue Pierre-Chevry ; 34 à 48 boulevard Dumesnildot ; rue Constant-Riou, Paimbœuf (IA44004708) Pays de la Loire, Loire-Atlantique, Paimbœuf, 25 à 35 rue Pierre-Jubau , 2 à 18 rue Pierre-Chevry , 34 à 48 boulevard Dumesnildot , rue Constant-Riou
Îlot 13, quai Mathurin-Gautreau ; rue de l' Hôpital ; rue Saint-Gilles ; rue de l' Eglise, Paimbœuf (IA44004599) Pays de la Loire, Loire-Atlantique, Paimbœuf, quai Mathurin-Gautreau , rue de l' Hôpital , rue Saint-Gilles , rue de l' Eglise
Îlot 14, 5 à 15 rue de l' Eglise ; 2 à 20 rue de la Vierge ; 10 à 22 rue de l' Hôpital ; 5 à 25 rue Saint-Gilles, Paimbœuf (IA44004625) Pays de la Loire, Loire-Atlantique, Paimbœuf, 5 à 15 rue de l' Eglise , 2 à 20 rue de la Vierge , 10 à 22 rue de l' Hôpital , 5 à 25 rue Saint-Gilles
Îlot 15, rue de l' Eglise ; rue de la Vierge ; rue de Bel-Air ; rue de la Connetrie, Paimbœuf (IA44004671) Pays de la Loire, Loire-Atlantique, Paimbœuf, rue de l' Eglise , rue de la Vierge , rue de Bel-Air , rue de la Connetrie
Îlot 16, 1 à 7 rue de Bel-Air ; rue de l' Hôpital ; rue Pierre-Jubau ; 4 rue Louis-Séguineau ; rue Constant-Riou, Paimbœuf (IA44004629) Pays de la Loire, Loire-Atlantique, Paimbœuf, 1 à 7 rue de Bel-Air , rue de l' Hôpital , rue Pierre-Jubau , 4 rue Louis-Séguineau , rue Constant-Riou
Îlot 17, quai Eole ; rue de l' Eglise ; rue Pronzat ; place Charles-Querbez, Paimbœuf (IA44004600) Pays de la Loire, Loire-Atlantique, Paimbœuf, quai Eole , rue de l' Eglise , rue Pronzat , place Charles-Querbez
Îlot 2, rue Pitre-Chevalier, Paimbœuf (IA44004562) Pays de la Loire, Loire-Atlantique, Paimbœuf, rue Pitre-Chevalier , place Frégate-Arethuse
Îlot 3 , rue Beausoleil ; rue Pitre-Chevalier ; rue Docteur-Colomb ; rue des Jardins, Paimbœuf (IA44004566) Pays de la Loire, Loire-Atlantique, Paimbœuf, rue Beausoleil , rue Pitre-Chevalier , rue Docteur-Colomb , rue des Jardins
Îlot 4, rue Docteur-Colomb ; rue Pitre-Chevalier ; rue Eugène-Durand ; rue Florent-Gariou, Paimbœuf (IA44004568) Pays de la Loire, Loire-Atlantique, Paimbœuf, rue Docteur-Colomb , rue Pitre-Chevalier , rue Eugène-Durand , rue Florent-Gariou
Îlot 5, rue du Général-De-Gaulle ; rue Pasteur ; quai Sadi-Carnot ; rue Eugène-Durand, Paimbœuf (IA44004572) Pays de la Loire, Loire-Atlantique, Paimbœuf, rue du Général-De-Gaulle , rue Pasteur , quai Sadi-Carnot , rue Eugène-Durand
Îlot 6, 6bis, quai Boulay-Paty ; rue Pasteur ; 58 à 90 rue du Général-De-Gaulle, Paimbœuf (IA44004594) Pays de la Loire, Loire-Atlantique, Paimbœuf, quai Boulay-Paty , rue Pasteur , 58 à 90 rue du Général-De-Gaulle
Îlot 7, rue du Général-De-Gaulle ; rue Pasteur ; rue Pierre-Jubau ; rue Eugène-Durand, Paimbœuf (IA44004573) Pays de la Loire, Loire-Atlantique, Paimbœuf, rue du Général-De-Gaulle , rue Pasteur , rue Pierre-Jubau , rue Eugène-Durand
Îlot 8, 59 à 109 rue du Général-De-Gaulle ; rue Pasteur ; rue du Faisan ; rue de l' Hôpital, Paimbœuf (IA44004595) Pays de la Loire, Loire-Atlantique, Paimbœuf, 59 à 109 rue du Général-De-Gaulle , rue Pasteur , rue du Faisan , rue de l' Hôpital
Îlot 9, 1 à 23 rue du Faisan ; place du Marché ; 46 à 62 rue Pierre-Jubau ; rue Pasteur (IA44004596) Pays de la Loire, Loire-Atlantique, Paimbœuf, 1 à 23 rue du Faisan , place du Marché , 46 à 62 rue Pierre-Jubau , rue Pasteur
Immeuble à logements, 60 rue du Général-De-Gaulle, Paimbœuf (IA44004601) Pays de la Loire, Loire-Atlantique, Paimbœuf, 60 rue du Général-De-Gaulle

Immeubles à logements, hôtel de voyageurs, maisons (détruits), 4 à 10 rue Pasteur, Paimbœuf (IA44004608) Pays de la Loire, Loire-Atlantique, Paimbœuf, 4 à 10 rue Pasteur
Jetée, quai Boulay-Paty, Paimbœuf (IA44004657) Pays de la Loire, Loire-Atlantique, Paimbœuf, quai Boulay-Paty
Lotissement concerté, 1 à 35 rue Pierre-Jubau ; 2 à 12 rue Pierre-Chevry ; 1 à 7 rue Pierre-Chevry, Paimbœuf (IA44004598) Pays de la Loire, Loire-Atlantique, Paimbœuf, 1 à 35 rue Pierre-Jubau , 2 à 12 rue Pierre-Chevry , 1 à 7 rue Pierre-Chevry
Lotissement de Bellevue, Paimbœuf (IA44004559) Pays de la Loire, Loire-Atlantique, Paimbœuf, rue de Bellevue , impasse de Bellevue
Lotissement des Amourettes, Paimbœuf (IA44004556) Pays de la Loire, Loire-Atlantique, Paimbœuf, rue des Amourettes , rue des Mouettes , rue des Goëlands , rue René-Moritz
Lotissement du Bois Gautier, Paimbœuf (IA44004555) Pays de la Loire, Loire-Atlantique, Paimbœuf, rue du Commandant-L'Herminier , allée du Bois-Gautier , allées des Tilleuls , allée Champ-de-Mars , rue René-Moritz , rue Pierre- Chevry
Lotissement du Menhir, Paimbœuf (IA44004557) Pays de la Loire, Loire-Atlantique, Paimbœuf, allée Victor-Hugo , allée Pablo-Neruda , allée Alain-Fournier , allée Albert-Camus
Lotissement Moulin de Bruc, Paimbœuf (IA44004558) Pays de la Loire, Loire-Atlantique, Paimbœuf, rue du Moulin de Bruc
Maison, 102 rue du Général-De-Gaulle, Paimbœuf (IA44004606) Pays de la Loire, Loire-Atlantique, Paimbœuf, 102 rue du Général-De-Gaulle
Maison, 108 rue du Général-De-Gaulle, Paimbœuf (IA44004605) Pays de la Loire, Loire-Atlantique, Paimbœuf, 108 rue du Général-De-Gaulle
Maison, 11 quai Sadi-Carnot, Paimbœuf (IA44004582) Pays de la Loire, Loire-Atlantique, Paimbœuf, 11 quai Sadi-Carnot
Maison, 11 rue du Faisan ; 56 rue Pierre-Jubau, Paimbœuf (IA44004620) Pays de la Loire, Loire-Atlantique, Paimbœuf, 11 rue du Faisan , 56 rue Pierre-Jubau
Maison, 11 rue du Général-De-Gaulle ; 10 rue Pierre-Jubau, Paimbœuf (IA44004574) Pays de la Loire, Loire-Atlantique, Paimbœuf, 11 rue du Général-De-Gaulle , 10 rue Pierre-Jubau
Maison, 11 rue Pierre-Jubau, Paimbœuf (IA44004675) Pays de la Loire, Loire-Atlantique, Paimbœuf, 11 rue Pierre-Jubau
Maison, 12 rue de l'Eglise, Paimbœuf (IA44004646) Pays de la Loire, Loire-Atlantique, Paimbœuf, 12 rue de l' Eglise
Maison, 13 rue du Général-De-Gaulle, Paimbœuf (IA44004661) Pays de la Loire, Loire-Atlantique, Paimbœuf, 13 rue du Général-De-Gaulle
Maison, 13 rue Pitre-Chevalier, Paimbœuf (IA44004570) Pays de la Loire, Loire-Atlantique, Paimbœuf, 13 rue Pitre-Chevalier
Maison, 14,16 quai Eole, Paimbœuf (IA44004694) Pays de la Loire, Loire-Atlantique, Paimbœuf, 14, 16 quai Eole
Maison, 14 et 16 rue Pitre-Chevalier, Paimbœuf (IA44004564) Pays de la Loire, Loire-Atlantique, Paimbœuf, 14, 16 rue Pitre-Chevalier
Maison, 14 quai Gautreau, Paimbœuf (IA44004665) Pays de la Loire, Loire-Atlantique, Paimbœuf, 14 quai Gautreau
Maison, 14 rue de l'Eglise, Paimbœuf (IA44004693) Pays de la Loire, Loire-Atlantique, Paimbœuf, 14 rue de l' Eglise
Maison, 14 rue du Général-De-Gaulle, Paimbœuf (IA44004660) Pays de la Loire, Loire-Atlantique, Paimbœuf, 14 rue du Général-De-Gaulle
Maison, 15 quai Edmond-Libert, Paimbœuf (IA44004550) Pays de la Loire, Loire-Atlantique, Paimbœuf, 15 quai Edmond-Libert
Maison, 15 quai Gautreau, Paimbœuf (IA44004666) Pays de la Loire, Loire-Atlantique, Paimbœuf, 15 quai Gautreau
Maison, 15 rue de l'Eglise, Paimbœuf (IA44004623) Pays de la Loire, Loire-Atlantique, Paimbœuf, 15 rue de l' Eglise
Maison, 15 rue Pierre-Jubau, Paimbœuf (IA44004678) Pays de la Loire, Loire-Atlantique, Paimbœuf, 15 rue Pierre-Jubau
Maison, 15 rue Pitre-Chevalier, Paimbœuf (IA44004561) Pays de la Loire, Loire-Atlantique, Paimbœuf, 15 rue Pitre-Chevalier
Maison, 16 quai Gautreau, Paimbœuf (IA44004667) Pays de la Loire, Loire-Atlantique, Paimbœuf, 16 quai Gautreau
Maison, 16 quai Sadi-Carnot, Paimbœuf (IA44004583) Pays de la Loire, Loire-Atlantique, Paimbœuf, 16 quai Sadi-Carnot
Maison, 16 rue de l'Eglise, Paimbœuf (IA44004645) Pays de la Loire, Loire-Atlantique, Paimbœuf, 16 rue de l' Eglise
Maison, 16 rue Pierre-Jubau, Paimbœuf (IA44004592) Pays de la Loire, Loire-Atlantique, Paimbœuf, 16 rue Pierre-Jubau
Maison, 17 rue Pitre-Chevalier, Paimbœuf (IA44004571) Pays de la Loire, Loire-Atlantique, Paimbœuf, 17 rue Pitre-Chevalier
Maison, 18 quai Eole, Paimbœuf (IA44004696) Pays de la Loire, Loire-Atlantique, Paimbœuf, 18 quai Eole
Maison, 19 rue de l'Eglise, Paimbœuf (IA44004668) Pays de la Loire, Loire-Atlantique, Paimbœuf, 19 rue de l' Eglise

Maison, 19 rue du Général-De-Gaulle, Paimbœuf (IA44004579) Pays de la Loire, Loire-Atlantique, Paimbœuf, 19 rue du Général-De-Gaulle
Maison, 20 quai Eole, Paimbœuf (IA44004638) Pays de la Loire, Loire-Atlantique, Paimbœuf, 20 quai Eole
Maison, 21, 23 rue Pierre-Jubau, Paimbœuf (IA44004680) Pays de la Loire, Loire-Atlantique, Paimbœuf, 21, 23 rue Pierre-Jubau
Maison, 21 rue du Général-De-Gaulle, Paimbœuf (IA44004580) Pays de la Loire, Loire-Atlantique, Paimbœuf, 21 rue du Général-De-Gaulle
Maison, 22 quai Albert-Chassagne, Paimbœuf (IA44004702) Pays de la Loire, Loire-Atlantique, Paimbœuf, 22 quai Albert-Chassagne
Maison, 22 rue Pitre-Chevalier, Paimbœuf (IA44004703) Pays de la Loire, Loire-Atlantique, Paimbœuf, 22 rue Pitre-Chevalier
Maison, 23 quai Albert-Chassagne, Paimbœuf (IA44004549) Pays de la Loire, Loire-Atlantique, Paimbœuf, 23 quai Albert-Chassagne
Maison, 23 quai Eole, Paimbœuf (IA44004647) Pays de la Loire, Loire-Atlantique, Paimbœuf, 23 quai Eole
Maison, 23 rue du Faisan, Paimbœuf (IA44004705) Pays de la Loire, Loire-Atlantique, Paimbœuf, 23 rue du Faisan
Maison, 24 quai Eole, Paimbœuf (IA44004640) Pays de la Loire, Loire-Atlantique, Paimbœuf, 24 quai Eole
Maison, 24 rue du Général-De-Gaulle ; 13 quai Sadi-Carnot, Paimbœuf (IA44004672) Pays de la Loire, Loire-Atlantique, Paimbœuf, 24 rue du Général-De-Gaulle , 13 quai Sadi-Carnot
Maison, 25, 25 bis rue Pierre-Jubau, Paimbœuf (IA44004679) Pays de la Loire, Loire-Atlantique, Paimbœuf, 25, 25 bis rue Pierre-Jubau
Maison, 25, 26 quai Eole, Paimbœuf (IA44004695) Pays de la Loire, Loire-Atlantique, Paimbœuf, 25, 26 quai Eole
Maison, 25 rue du Général-De-Gaulle ; 24 bis rue Pierre-Jubau, Paimbœuf (IA44004578) Pays de la Loire, Loire-Atlantique, Paimbœuf, 25 rue du Général-De-Gaulle , 24 bis rue Pierre-Jubau
Maison, 27 rue du Général-De-Gaulle, Paimbœuf (IA44004704) Pays de la Loire, Loire-Atlantique, Paimbœuf, 27 rue du Général-De-Gaulle
Maison, 27 rue Pierre-Jubau, Paimbœuf (IA44004676) Pays de la Loire, Loire-Atlantique, Paimbœuf, 27 rue Pierre-Jubau
Maison, 28 quai Albert-Chassagne, Paimbœuf (IA44004548) Pays de la Loire, Loire-Atlantique, Paimbœuf, 28 quai Albert-Chassagne
Maison, 28 quai Eole, Paimbœuf (IA44004639) Pays de la Loire, Loire-Atlantique, Paimbœuf, 28 quai Eole
Maison, 2 quai Eole, Paimbœuf (IA44004651) Pays de la Loire, Loire-Atlantique, Paimbœuf, 2 quai Eole
Maison, 2 quai Gautreau, Paimbœuf (IA44004662) Pays de la Loire, Loire-Atlantique, Paimbœuf, 2 quai Gautreau
Maison, 3, 5 rue Pitre-Chevalier, Paimbœuf (IA44004567) Pays de la Loire, Loire-Atlantique, Paimbœuf, 3, 5 rue Pitre-Chevalier
Maison, 30 rue du Général-De-Gaulle, Paimbœuf (IA44004589) Pays de la Loire, Loire-Atlantique, Paimbœuf, 30 rue du Général-De-Gaulle
Maison, 31 rue du Général-De-Gaulle (IA44004575) Pays de la Loire, Loire-Atlantique, Paimbœuf, 31 rue du Général-De-Gaulle
Maison, 32 quai Eole, Paimbœuf (IA44004637) Pays de la Loire, Loire-Atlantique, Paimbœuf, 32 quai Eole
Maison, 33 rue Pierre-Jubau, Paimbœuf (IA44004677) Pays de la Loire, Loire-Atlantique, Paimbœuf, 33 rue Pierre-Jubau
Maison, 34 quai Eole, Paimbœuf (IA44004697) Pays de la Loire, Loire-Atlantique, Paimbœuf, 34 quai Eole
Maison, 35 rue du Faisan, Paimbœuf (IA44004619) Pays de la Loire, Loire-Atlantique, Paimbœuf, 35 rue du Faisan
Maison, 35 rue du Général-De-Gaulle, Paimbœuf (IA44004576) Pays de la Loire, Loire-Atlantique, Paimbœuf, 35 rue du Général-De-Gaulle
Maison, 35 rue Pierre-Jubau, Paimbœuf (IA44004670) Pays de la Loire, Loire-Atlantique, Paimbœuf, 35 rue Pierre-Jubau
Maison, 37 rue du Général-De-Gaulle, Paimbœuf (IA44004577) Pays de la Loire, Loire-Atlantique, Paimbœuf, 37 rue du Général-De-Gaulle
Maison, 38 rue du Général-De-Gaulle, Paimbœuf (IA44004588) Pays de la Loire, Loire-Atlantique, Paimbœuf, 38 rue du Général-De-Gaulle
Maison, 3 quai Eole, Paimbœuf (IA44004641) Pays de la Loire, Loire-Atlantique, Paimbœuf, 3 quai Eole
Maison, 3 quai Gautreau, Paimbœuf (IA44004648) Pays de la Loire, Loire-Atlantique, Paimbœuf, 3 quai Gautreau
Maison, 3 rue de la Connetrie, Paimbœuf (IA44004659) Pays de la Loire, Loire-Atlantique, Paimbœuf, 3 rue de la Connetrie
Maison, 4, 5 quai Eole, Paimbœuf (IA44004642) Pays de la Loire, Loire-Atlantique, Paimbœuf, 4, 5 quai Eole
Maison, 42 rue du Général-De-Gaulle, Paimbœuf (IA44004585) Pays de la Loire, Loire-Atlantique, Paimbœuf, 42 rue du Général-De-Gaulle
Maison, 44 rue du Général-De-Gaulle, Paimbœuf (IA44004586) Pays de la Loire, Loire-Atlantique, Paimbœuf, 44 rue du Général-De-Gaulle

Maison, 46 quai Albert-Chassagne, Paimbœuf (IA44004542) Pays de la Loire, Loire-Atlantique, Paimbœuf, 46 quai Albert-Chassagne
Maison, 46 rue du Général-De-Gaulle ; 21 quai Sadi-Carnot, Paimbœuf (IA44004587) Pays de la Loire, Loire-Atlantique, Paimbœuf, 46 rue du Général-De-Gaulle , 21 quai Sadi-Carnot
Maison, 48 et 49 quai Albert-Chassagne (IA44004541) Pays de la Loire, Loire-Atlantique, Paimbœuf, 48, 49 quai Albert-Chassagne
Maison, 48 rue du Général-De-Gaulle, Paimbœuf (IA44004590) Pays de la Loire, Loire-Atlantique, Paimbœuf, 48 rue du Général-De-Gaulle
Maison, 4 quai Gautreau, Paimbœuf (IA44004682) Pays de la Loire, Loire-Atlantique, Paimbœuf, 4 quai Gautreau
Maison, 4 rue de Bel-Air, Paimbœuf (IA44004688) Pays de la Loire, Loire-Atlantique, Paimbœuf, 4 rue de Bel-Air
Maison, 50 et 51 quai Albert-Chassagne (IA44004540) Pays de la Loire, Loire-Atlantique, Paimbœuf, 50, 51 quai Albert-Chassagne
Maison, 50 rue Pierre-Jubau, Paimbœuf (IA44004616) Pays de la Loire, Loire-Atlantique, Paimbœuf, 50 rue Pierre-Jubau
Maison, 52 rue du Général-De-Gaulle, Paimbœuf (IA44004591) Pays de la Loire, Loire-Atlantique, Paimbœuf, 52 rue du Général-De-Gaulle
Maison, 54 rue du Général-De-Gaulle, Paimbœuf (IA44004673) Pays de la Loire, Loire-Atlantique, Paimbœuf, 54 rue du Général-De-Gaulle
Maison, 55 quai Albert-Chassagne, Paimbœuf (IA44004544) Pays de la Loire, Loire-Atlantique, Paimbœuf, 55 quai Albert-Chassagne
Maison, 56 rue du Général-De-Gaulle ; 26 quai Sadi-Carnot, Paimbœuf (IA44004584) Pays de la Loire, Loire-Atlantique, Paimbœuf, 56 rue du Général-De-Gaulle , 26 quai Sadi-Carnot
Maison, 5 bis rue de Bel-Air, Paimbœuf (IA44004631) Pays de la Loire, Loire-Atlantique, Paimbœuf, 5 bis rue de Bel-Air
Maison, 5 quai Gautreau, Paimbœuf (IA44004649) Pays de la Loire, Loire-Atlantique, Paimbœuf, 5 quai Gautreau
Maison, 5 rue de Bel-Air, Paimbœuf (IA44004630) Pays de la Loire, Loire-Atlantique, Paimbœuf, 5 rue de Bel-Air
Maison, 5 rue Saint-Gilles, Paimbœuf (IA44004683) Pays de la Loire, Loire-Atlantique, Paimbœuf, 5 rue Saint-Gilles
Maison, 6, 8 rue Eugène-Durand, Paimbœuf (IA44004644) Pays de la Loire, Loire-Atlantique, Paimbœuf, 6, 8 rue Eugène-Durand
Maison, 60 rue Pierre-Jubau, Paimbœuf (IA44004617) Pays de la Loire, Loire-Atlantique, Paimbœuf, 60 rue Pierre-Jubau
Maison, 62 rue du Général-De-Gaulle, Paimbœuf (IA44004603) Pays de la Loire, Loire-Atlantique, Paimbœuf, 62 rue du Général-De-Gaulle
Maison, 6 quai Gautreau, Paimbœuf (IA44004650) Pays de la Loire, Loire-Atlantique, Paimbœuf, 6 quai Gautreau
Maison, 6 rue du Général-De-Gaulle, Paimbœuf (IA44004674) Pays de la Loire, Loire-Atlantique, Paimbœuf, 6 rue du Général-De-Gaulle
Maison, 72 rue du Général-De-Gaulle, Paimbœuf (IA44004602) Pays de la Loire, Loire-Atlantique, Paimbœuf, 72 rue du Général-De-Gaulle
Maison, 74 rue du Général-De-Gaulle, Paimbœuf (IA44004689) Pays de la Loire, Loire-Atlantique, Paimbœuf, 74 rue du Général-De-Gaulle
Maison, 77 rue du Général-De-Gaulle, Paimbœuf (IA44004613) Pays de la Loire, Loire-Atlantique, Paimbœuf, 77 rue du Général-De-Gaulle
Maison, 78 rue du Général-De-Gaulle, Paimbœuf (IA44004690) Pays de la Loire, Loire-Atlantique, Paimbœuf, 78 rue du Général-De-Gaulle
Maison, 79 rue du Général-De-Gaulle, Paimbœuf (IA44004614) Pays de la Loire, Loire-Atlantique, Paimbœuf, 79 rue du Général-De-Gaulle
Maison, 7 quai Edmond-Libert, Paimbœuf (IA44004551) Pays de la Loire, Loire-Atlantique, Paimbœuf, 7 quai Edmond-Libert
Maison, 7 quai Gautreau, Paimbœuf (IA44004652) Pays de la Loire, Loire-Atlantique, Paimbœuf, 7 quai Gautreau
Maison, 7 rue de Bel-Air, Paimbœuf (IA44004632) Pays de la Loire, Loire-Atlantique, Paimbœuf, 7 rue de Bel-Air
Maison, 8 quai Eole, Paimbœuf (IA44004643) Pays de la Loire, Loire-Atlantique, Paimbœuf, 8 quai Eole
Maison, 8 quai Gautreau, Paimbœuf (IA44004663) Pays de la Loire, Loire-Atlantique, Paimbœuf, 8 quai Gautreau
Maison, 8 rue du Faisan, Paimbœuf (IA44004609) Pays de la Loire, Loire-Atlantique, Paimbœuf, 8 rue du Faisan
Maison, 8 rue Pierre-Jubau, Paimbœuf (IA44004581) Pays de la Loire, Loire-Atlantique, Paimbœuf, 8 rue Pierre-Jubau
Maison, 91 rue du Général-De-Gaulle, Paimbœuf (IA44004611) Pays de la Loire, Loire-Atlantique, Paimbœuf, 91 rue du Général-De-Gaulle
Maison, 98 rue du Général-De-Gaulle, Paimbœuf (IA44004604) Pays de la Loire, Loire-Atlantique, Paimbœuf, 98 rue du Général-De-Gaulle
Maison, 9 quai Gautreau, Paimbœuf (IA44004664) Pays de la Loire, Loire-Atlantique, Paimbœuf, 9 quai Gautreau
Maison, 9 rue de l'Eglise, Paimbœuf (IA44004626) Pays de la Loire, Loire-Atlantique, Paimbœuf, 16 rue de l' Hôpital

Maison, 9 rue de l'Eglise, Paimbœuf (IA44004627) Pays de la Loire, Loire-Atlantique, Paimbœuf, 9 rue de l' Eglise
Maison, 9 rue Saint-Gilles, Paimbœuf (IA44004684) Pays de la Loire, Loire-Atlantique, Paimbœuf, 9 rue Saint-Gilles
Maison, auberge, 58 rue du Général-De-Gaulle, Paimbœuf (IA44004706) Pays de la Loire, Loire-Atlantique, Paimbœuf, 58 rue du Général-De-Gaulle
Maison, caisse d'épargne, 122 rue du Général-De-Gaulle, Paimbœuf (IA44004607) Pays de la Loire, Loire-Atlantique, Paimbœuf, 122 rue du Général-De-Gaulle
Maison, gendarmerie, immeuble à logements, 1 rue Pitre-Chevalier, Paimbœuf (IA44004569) Pays de la Loire, Loire-Atlantique, Paimbœuf, 1 rue Pitre-Chevalier
Maison, impasse Forest, Paimbœuf (IA44004621) Pays de la Loire, Loire-Atlantique, Paimbœuf, impasse Forest
Maison, mairie, poste, 71 rue du Général-De-Gaulle, Paimbœuf (IA44004691) Pays de la Loire, Loire-Atlantique, Paimbœuf, 71 rue du Général-De-Gaulle
Maison, rue du Docteur-Colomb, Paimbœuf (IA44004622) Pays de la Loire, Loire-Atlantique, Paimbœuf, rue du Docteur-Colomb
Maison, tribunal, maison, 17 rue Pierre-Jubau, Paimbœuf (IA44004681) Pays de la Loire, Loire-Atlantique, Paimbœuf, 17 rue Pierre-Jubau
Maison dite la Roseraie, allée des Tilleuls, Paimbœuf (IA44004699) Pays de la Loire, Loire-Atlantique, Paimbœuf, allée des Tilleuls
Maison puis ferme, 38 et 39 quai Albert-Chassagne (IA44004545) Pays de la Loire, Loire-Atlantique, Paimbœuf, 38, 39 quai Albert-Chassagne
Maisons, 10, 12 rue du Général-De-Gaulle, Paimbœuf (IA44004669) Pays de la Loire, Loire-Atlantique, Paimbœuf, 10, 12 rue du Général-De-Gaulle
Maisons, 11, 13 rue Saint-Gilles ; 10 rue de la Vierge, Paimbœuf (IA44004686) Pays de la Loire, Loire-Atlantique, Paimbœuf, 11, 13 rue Saint-Gilles , 10 rue de la Vierge
Maisons, 17, 19, 21 rue Pasteur ; 44 rue Pierre-Jubau, Paimbœuf (IA44004593) Pays de la Loire, Loire-Atlantique, Paimbœuf, 17, 19, 21 rue Pasteur , 44 rue Pierre-Jubau
Maisons, 17 rue Saint-Gilles ; 14 rue de la Vierge, Paimbœuf (IA44004687) Pays de la Loire, Loire-Atlantique, Paimbœuf, 17 rue Saint-Gilles , 14 rue de la Vierge
Maisons, 18 à 22 rue l'Hôpital ; 2 rue de la Vierge, Paimbœuf (IA44004685) Pays de la Loire, Loire-Atlantique, Paimbœuf, 18 à 22 rue de l' Hôpital , 2 rue de la Vierge
Maisons, 19, 21 rue du Faisan ; 62, 64 rue Pierre-Jubau, Paimbœuf (IA44004692) Pays de la Loire, Loire-Atlantique, Paimbœuf, 19, 21 rue du Faisan , 62, 64 rue Pierre-Jubau
Maisons, 20 rue Pitre-Chevalier ; 2 place Frégate-Arethuse, Paimbœuf (IA44004565) Pays de la Loire, Loire-Atlantique, Paimbœuf, 20 rue Pitre-Chevalier , 2 place Frégate-Arethuse
Maisons, 30 et 30 bis quai Albert-Chassagne, Paimbœuf (IA44004547) Pays de la Loire, Loire-Atlantique, Paimbœuf, 30, 30 bis quai Albert-Chassagne
Maisons, 32 ter, 33, 34 quai Albert-Chassagne, Paimbœuf (IA44004552) Pays de la Loire, Loire-Atlantique, Paimbœuf, 32 ter, 33, 34 quai Albert-Chassagne
Maisons, 39 rue du Faisan ; 74 rue Pierre-Jubau, Paimbœuf (IA44004618) Pays de la Loire, Loire-Atlantique, Paimbœuf, 39 rue du Faisan , 74 rue Pierre-Jubau
Maisons, 41 et 43 quai Albert-Chassagne, Paimbœuf (IA44004543) Pays de la Loire, Loire-Atlantique, Paimbœuf, 41, 43 quai Albert-Chassagne
Maisons, 4 allées des Gabarres ; rue du Menhir, Paimbœuf (IA44004698) Pays de la Loire, Loire-Atlantique, Paimbœuf, 4 allée des Gabarres , rue du Menhir
Maisons, 6 rue de la Vierge ; 7 rue Saint-Gilles, Paimbœuf (IA44004633) Pays de la Loire, Loire-Atlantique, Paimbœuf, 6 rue de la Vierge , 7 rue Saint-Gilles
Maisons, 87, 89 rue du Général-De-Gaulle ; 28, 30 rue du Faisan, Paimbœuf (IA44004615) Pays de la Loire, Loire-Atlantique, Paimbœuf, 87, 89 rue du Général-De-Gaulle , 28, 30 rue du Faisan
Maisons, 95 rue du Général-De-Gaulle, Paimbœuf (IA44004612) Pays de la Loire, Loire-Atlantique, Paimbœuf, 95 rue du Général-De-Gaulle
Monument aux morts, place de l'Eglise, Paimbœuf (IA44004628) Pays de la Loire, Loire-Atlantique, Paimbœuf, place de l' Eglise
Moulin à farine, actuellement maison, rue du Morbihan, Paimbœuf (IA44004700) Pays de la Loire, Loire-Atlantique, Paimbœuf, rue du Morbihan
Phare, quai Boulay-Paty, Paimbœuf (IA44004701) Pays de la Loire, Loire-Atlantique, Paimbœuf, quai Boulay-Paty
Place du Marché, Paimbœuf (IA44004709) Pays de la Loire, Loire-Atlantique, Paimbœuf, place du Marché
Port, quai Libert ; quai Chassagne ; Sadi-Carnot ; quai Boulay-Paty ; quai Gautreau ; quai Eole, Paimbœuf (IA44004658) Pays de la Loire, Loire-Atlantique, Paimbœuf, quai Libert , quai Chassagne , Sadi-Carnot, quai Boulay-Paty , quai Gautreau , quai Eole
Presbytère, 17 rue de l'Eglise, Paimbœuf (IA44004624) Pays de la Loire, Loire-Atlantique, Paimbœuf, 17 rue de l' Eglise

Prison, 14 rue Pierre-Chevry, Paimbœuf (IA44004655) Pays de la Loire, Loire-Atlantique, Paimbœuf, 14 rue Pierre-Chevry
Sous-préfecture actuellement mairie, 1 quai Eole ; 2 rue de l'Eglise, Paimbœuf (IA44004536) Pays de la Loire, Loire-Atlantique, Paimbœuf, 1 quai Eole , 2 rue de l' Eglise
Usine dite usine Kuhlmann, rue Ferreol-Prezlin, Paimbœuf (IA44004553) Pays de la Loire, Loire-Atlantique, Paimbœuf, rue Ferreol-Prezlin
Ville de Paimbœuf (IA44004535) Pays de la Loire, Loire-Atlantique, Paimbœuf

Auteur(s) du dossier : Françoise Lelièvre
Copyright(s) : (c) Région Pays de la Loire - Inventaire général

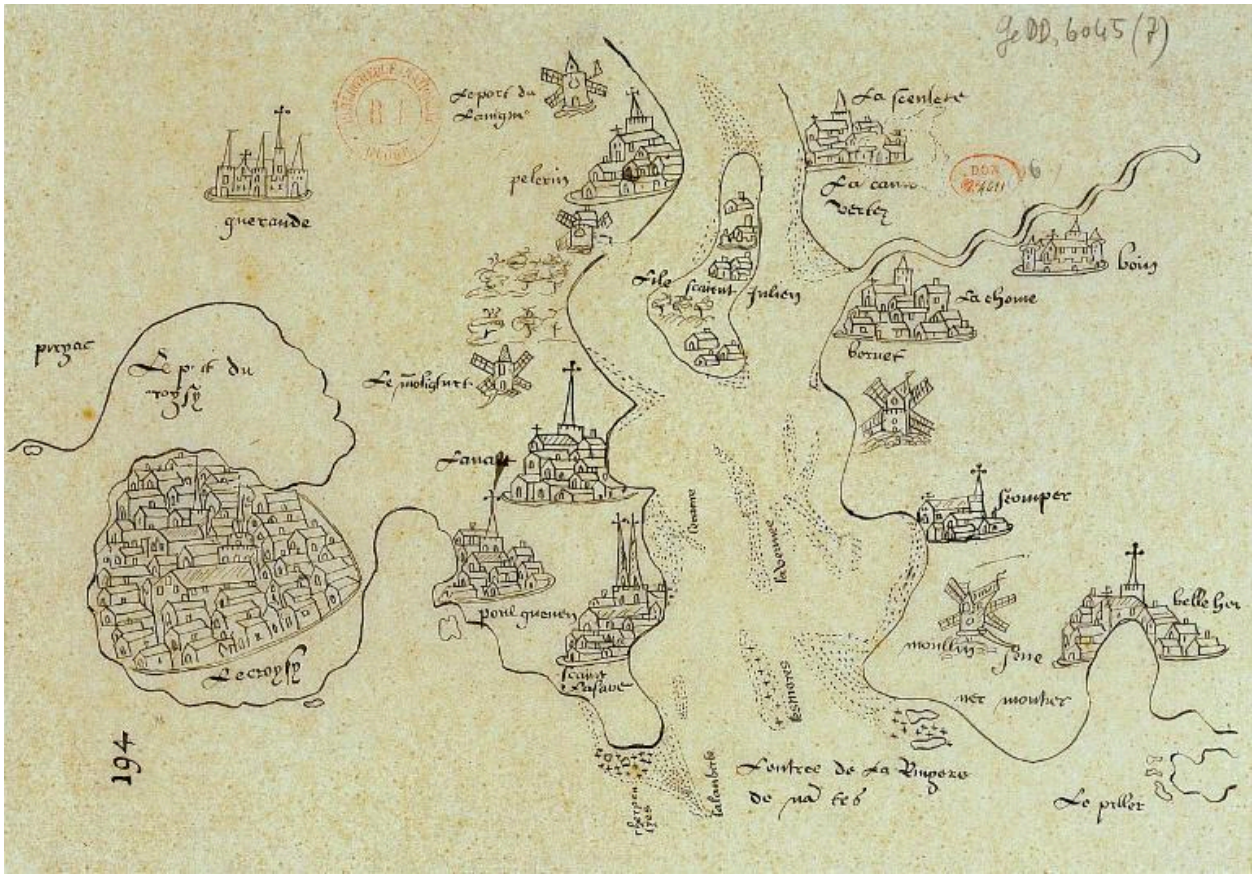

Carte de l'embouchure de la Loire, par Jean Alfonse, 1545.

Référence du document reproduit :

- Carte, encre et lavis, 1545. Embouchure de la Loire.
  Bibliothèque nationale de France, Paris : Ge DD, 6045 (7)

IVR52_20094401272NUCA
Auteur de l'illustration : Bernard (reproduction) Gil
Auteur du document reproduit : Jean Alfonce
(c) Bibliothèque nationale de France ; (c) Région Pays de la Loire - Inventaire général
reproduction soumise à autorisation du titulaire des droits d'exploitation

Carte du duché de Bretagne, par Blaeu, [1635].

Référence du document reproduit :

- *Carte du duché de Bretagne. Le théâtre du monde*, 1635. Pl. 12 ; Géographie blaviane, 1662. Blaeu (cartographe de la compagnie des Indes) ; encre et lavis, [1635].
  Musée départemental Dobrée, Nantes : 956.1.699

IVR52_20054401324NUCA
Auteur de l'illustration : Denis (reproduction) Pillet
Auteur du document reproduit : Bertho
(c) Conseil départemental de la Loire-Atlantique ; (c) Région Pays de la Loire - Inventaire général
reproduction soumise à autorisation du titulaire des droits d'exploitation

Carte du duché de Bretagne, par Blaeu, [1635], détail.

Référence du document reproduit :

- Carte du duché de Bretagne, encre et lavis, [1635], détail.
  Musée départemental Dobrée, Nantes : 956.1.699.

IVR52_20054402374NUCA
Auteur de l'illustration : Denis (reproduction) Pillet
Auteur du document reproduit : Bertho
(c) Région Pays de la Loire - Inventaire général ; (c) Conseil départemental de la Loire-Atlantique
reproduction soumise à autorisation du titulaire des droits d'exploitation

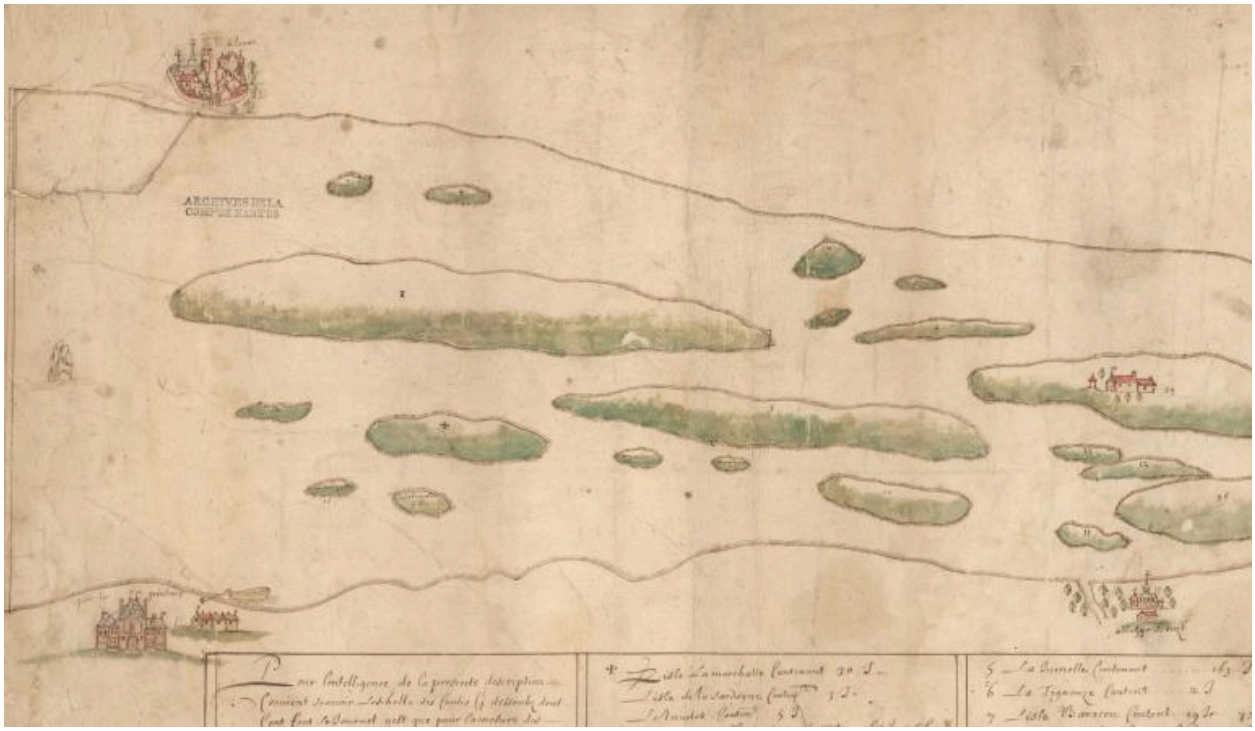

Carte d'arpentage des îles de la Loire depuis Ingrandes jusqu'à Paimboeuf, par Brion,1665, détail : l'extrémité ouest entre Lavau et Paimboeuf.

Référence du document reproduit :

- *Carte d'arpentage des isles et islots de la Loire depuis Ingrandes jusqu'à Paimbœuf* ; plan aquarellé, 1655, détail.
  Archives communales, Nantes : II 167* n° 52.

IVR52_20094401320NUCA
Auteur de l'illustration : Patrick (reproduction) Jean
Auteur du document reproduit : Ambroise Brion
(c) Archives communales de Nantes ; (c) Région Pays de la Loire - Inventaire général
reproduction soumise à autorisation du titulaire des droits d'exploitation

Carte d'arpentage des îles de la Loire depuis Ingrandes jusqu'à Paimbœuf, par Brion,1665, détail : le port de Paimbœuf.

Référence du document reproduit :

- *Carte d'arpentage des îles de la Loire depuis Ingrandes jusqu'à Paimbœuf* ; Plan, encre et lavis sur papier, 1665, extrait.
  Archives communales, Nantes : II 167* n° 52

IVR52_20034402139NUCA
Auteur de l'illustration : François Lasa
Auteur du document reproduit : Ambroise Brion
(c) Région Pays de la Loire - Inventaire général ; (c) Archives communales de Nantes
reproduction soumise à autorisation du titulaire des droits d'exploitation

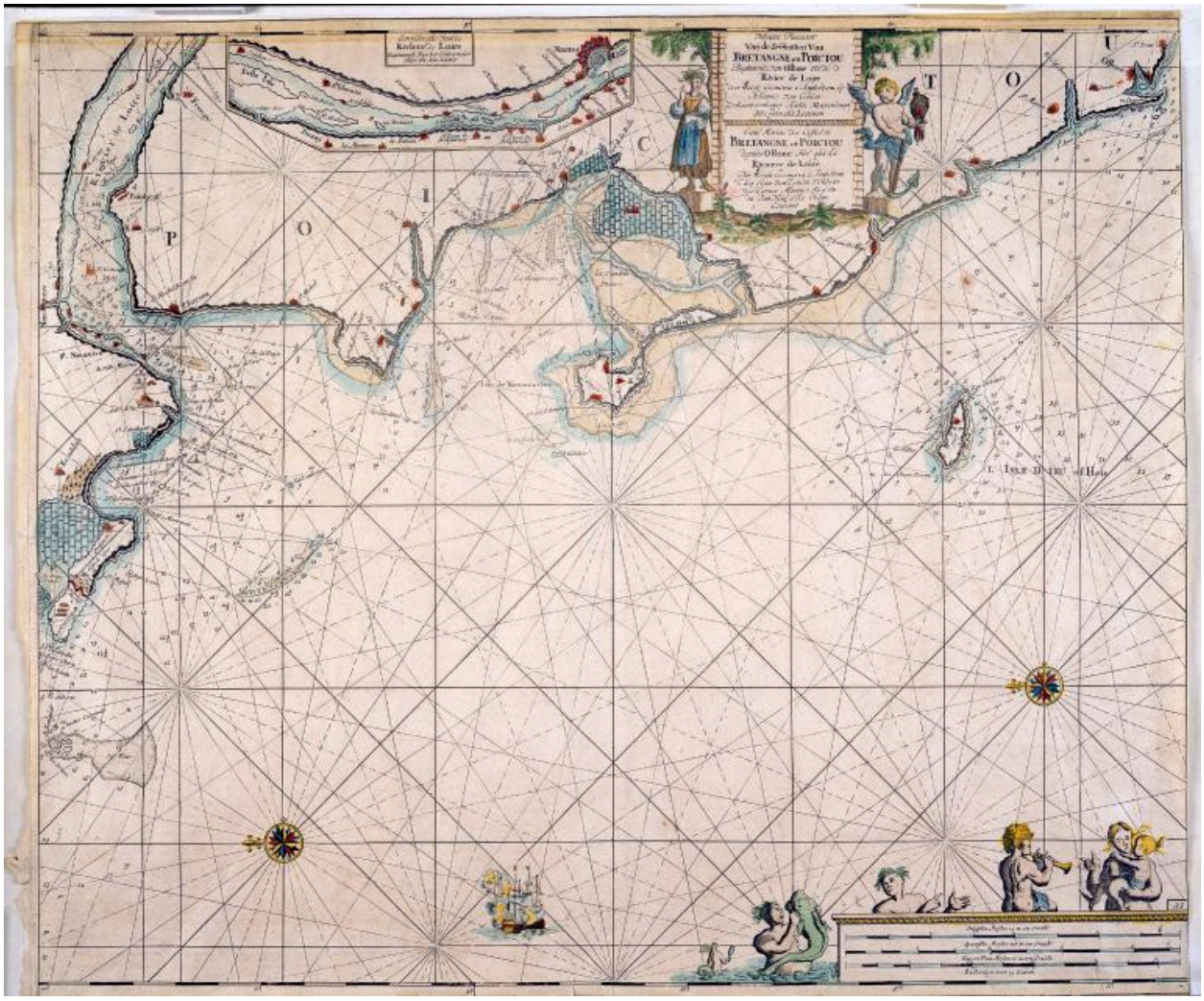

Carte marine, par Wooght, 2e moitié XVIIe siècle.

Référence du document reproduit :

- *Carte marine des costes de Bretangne et Poictou depuis Ollone jusqu'à la rivierre de Loire* ; encre et lavis, 2e moitié 17e siècle.
  Château de Noirmoutier : 984-214

IVR52_19928500099VA
Auteur de l'illustration : Bernard (reproduction) Renoux
Auteur du document reproduit : Wooght
(c) Association des Amis de Noirmoutier ; (c) Région Pays de la Loire - Inventaire général
reproduction soumise à autorisation du titulaire des droits d'exploitation

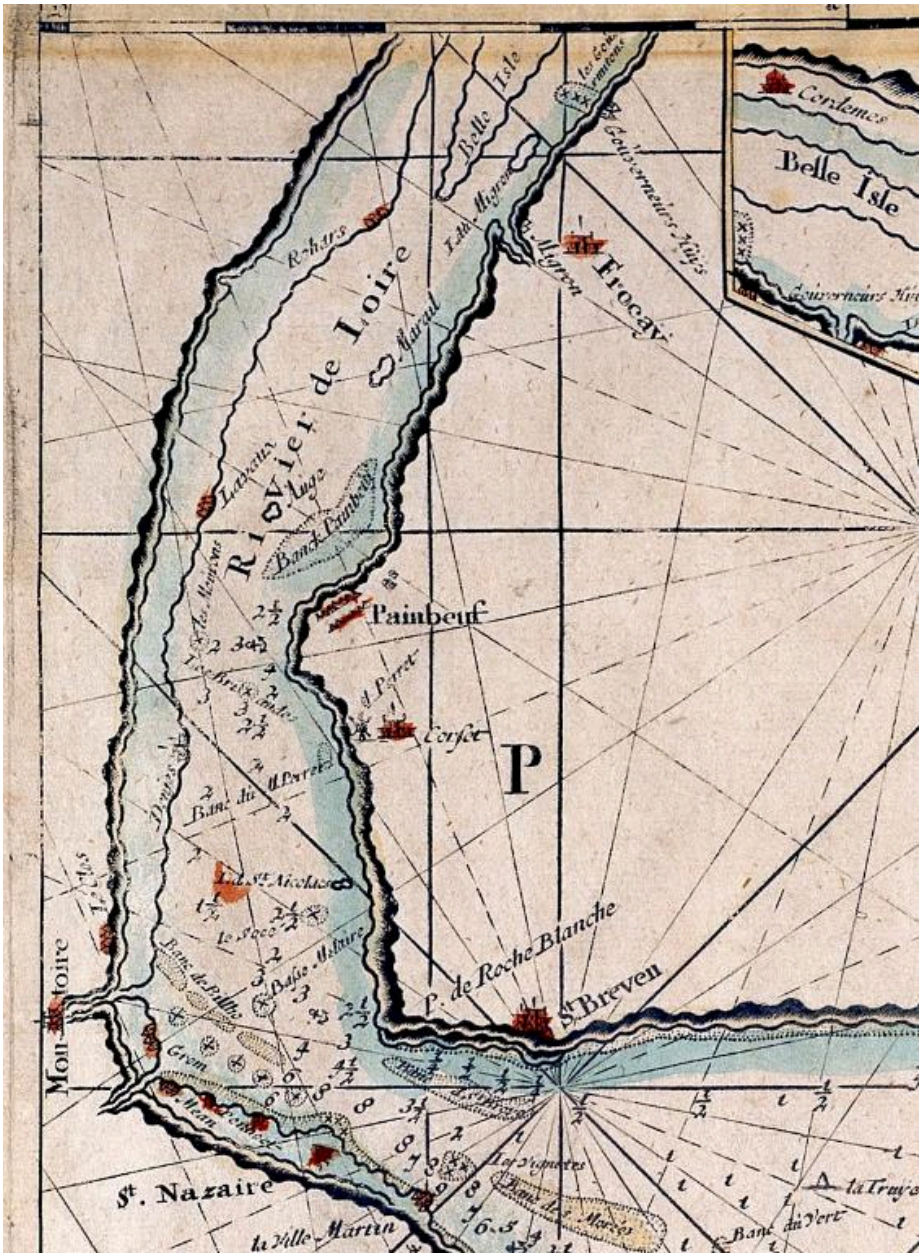

Carte marine, par Wooght, 2e moitié XVIIe siècle, détail.

Référence du document reproduit :

- *Carte marine des costes de Bretangne et Poictou depuis Ollone jusqu'à la rivierre de Loire* ; encre et lavis, 2e moitié 17e siècle, détail.
  Château de Noirmoutier : 984-214.

IVR52_19928500163NUCA
Auteur de l'illustration : Bernard (reproduction) Renoux
Auteur du document reproduit : Wooght
(c) Association des Amis de Noirmoutier ; (c) Région Pays de la Loire - Inventaire général
reproduction soumise à autorisation du titulaire des droits d'exploitation

Carte topographique des entrées et cours de la rivière de Loyre et de celles qui s'y dégorgent () par Louis de Clerville, [1670].

Référence du document reproduit :

- *Carte topographique des entrées et cours de la rivière de Loyre et de celles qui s'y dégorgent avec les isles, rades, chenaux, bancs de sable, ou de vazes, roches et bas-fonds qui s'y trouvent* ; Encre et lavis, [1670]. Bibliothèque nationale de France, Paris : SH PF 52 Div 1 P. 3

IVR52_20054400789NUCA
Auteur du document reproduit : Louis Nicolas de Clerville
(c) Bibliothèque nationale de France
reproduction soumise à autorisation du titulaire des droits d'exploitation

Carte topographique des entrées et cours de la rivière de Loyre et de celles qui s'y dégorgent () par Louis de Clerville, [1670], détail.

Référence du document reproduit :

- *Carte topographique des entrées et cours de la rivière de Loyre et de celles qui s'y dégorgent avec les isles, rades, chenaux, bancs de sable, ou de vazes, roches et bas-fonds qui s'y trouvent* ; Carte, encre et lavis, [1670], détail.
  Bibliothèque nationale de France, Paris : SH PF 52 Div 1 P. 3

IVR52_20054400794NUCA
Auteur du document reproduit : Louis Nicolas de Clerville
(c) Bibliothèque nationale de France
reproduction soumise à autorisation du titulaire des droits d'exploitation

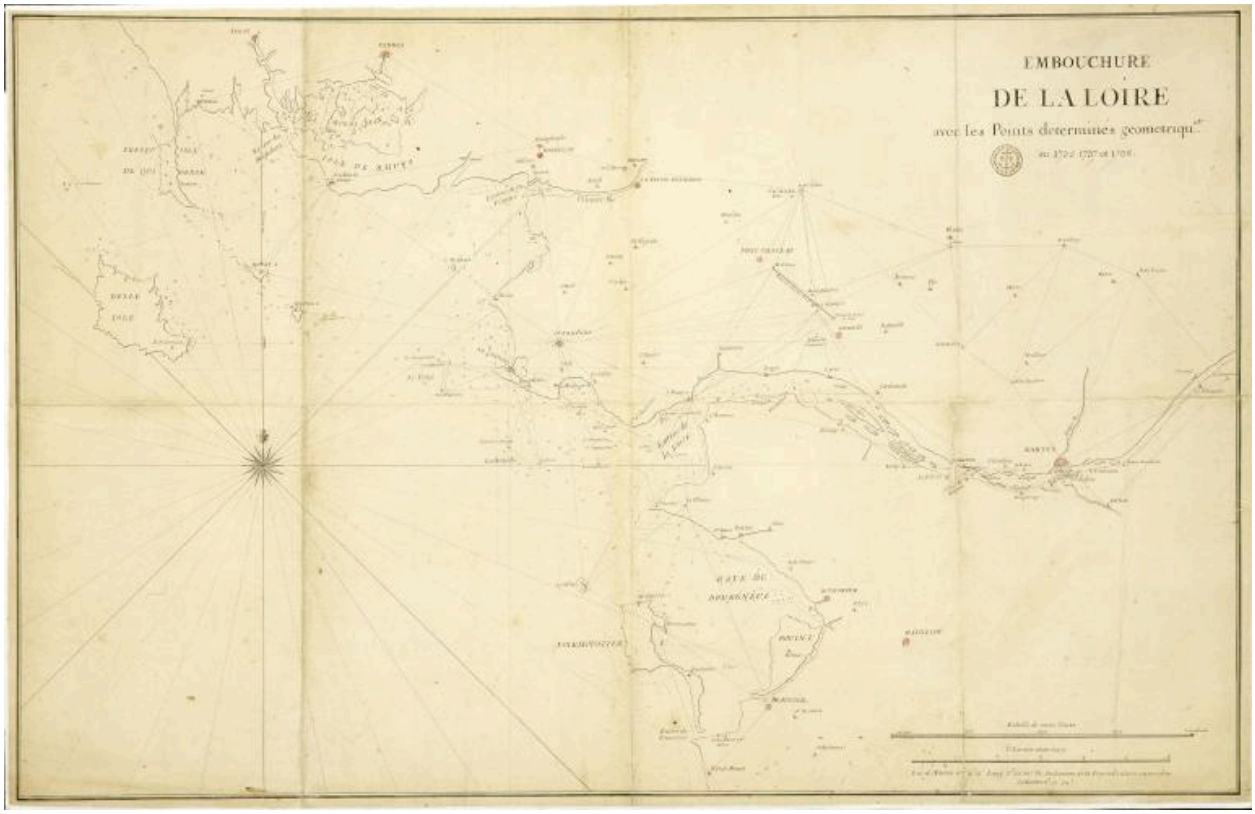

Embouchure de la Loire avec les points déterminés géométriquement en 1735, 1737 et 1738.

Référence du document reproduit :

- *Embouchure de la Loire avec les points déterminés géométriquement en 1735, 1737 et 1738* ; Encre sur papier, [1738].
  Bibliothèque nationale de France, Paris : Ge SH 18e PF 61, Div 1, P 11

IVR52_20054400790NUCA
(c) Bibliothèque nationale de France
reproduction soumise à autorisation du titulaire des droits d'exploitation

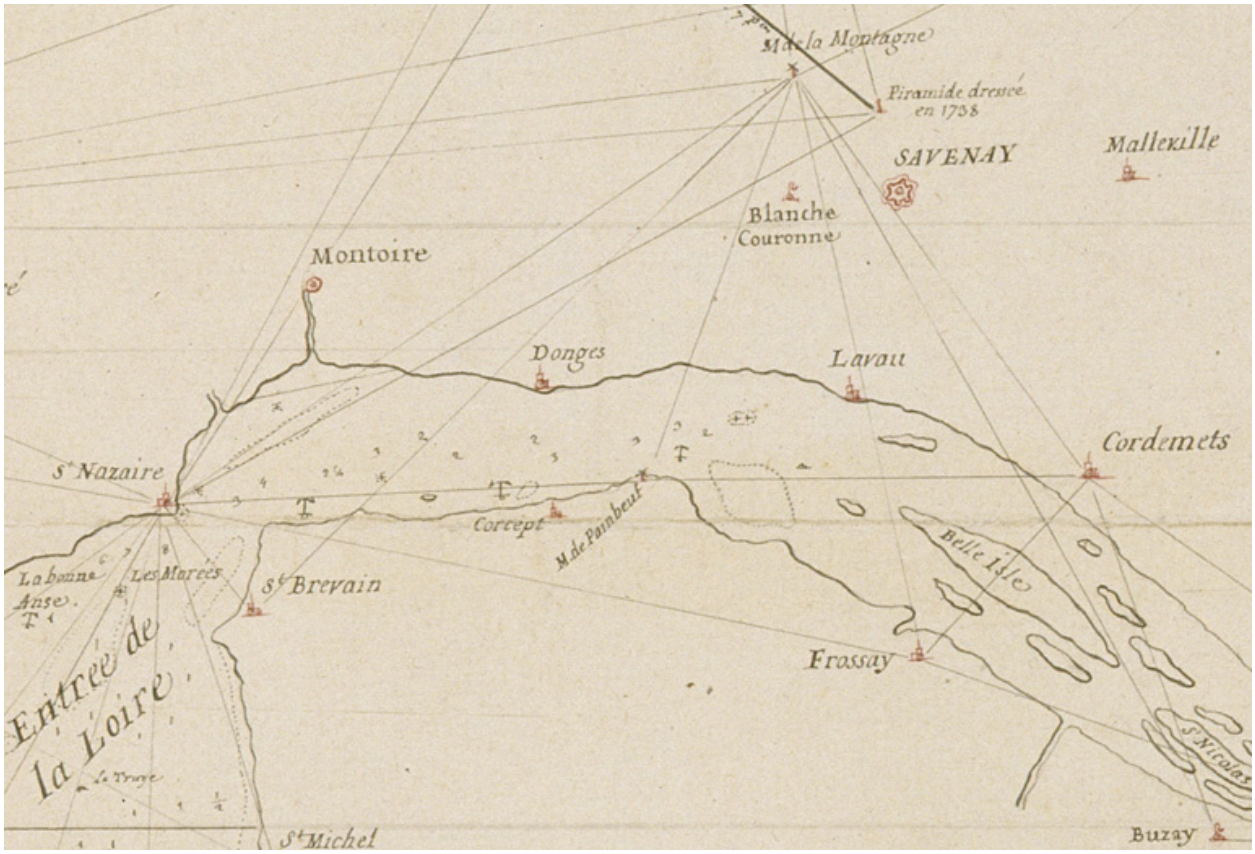

Embouchure de la Loire avec les points déterminés géométriquement en 1735, 1737 et 1738, détail.

Référence du document reproduit :

- *Embouchure de la Loire avec les points déterminés géométriquement en 1735, 1737 et 1738* ; Encre sur papier, [1738], détail.
  Bibliothèque nationale de France, Paris : Ge SH 18e PF 61, Div 1, P 11

IVR52_20054400804NUCA
(c) Bibliothèque nationale de France
reproduction soumise à autorisation du titulaire des droits d'exploitation

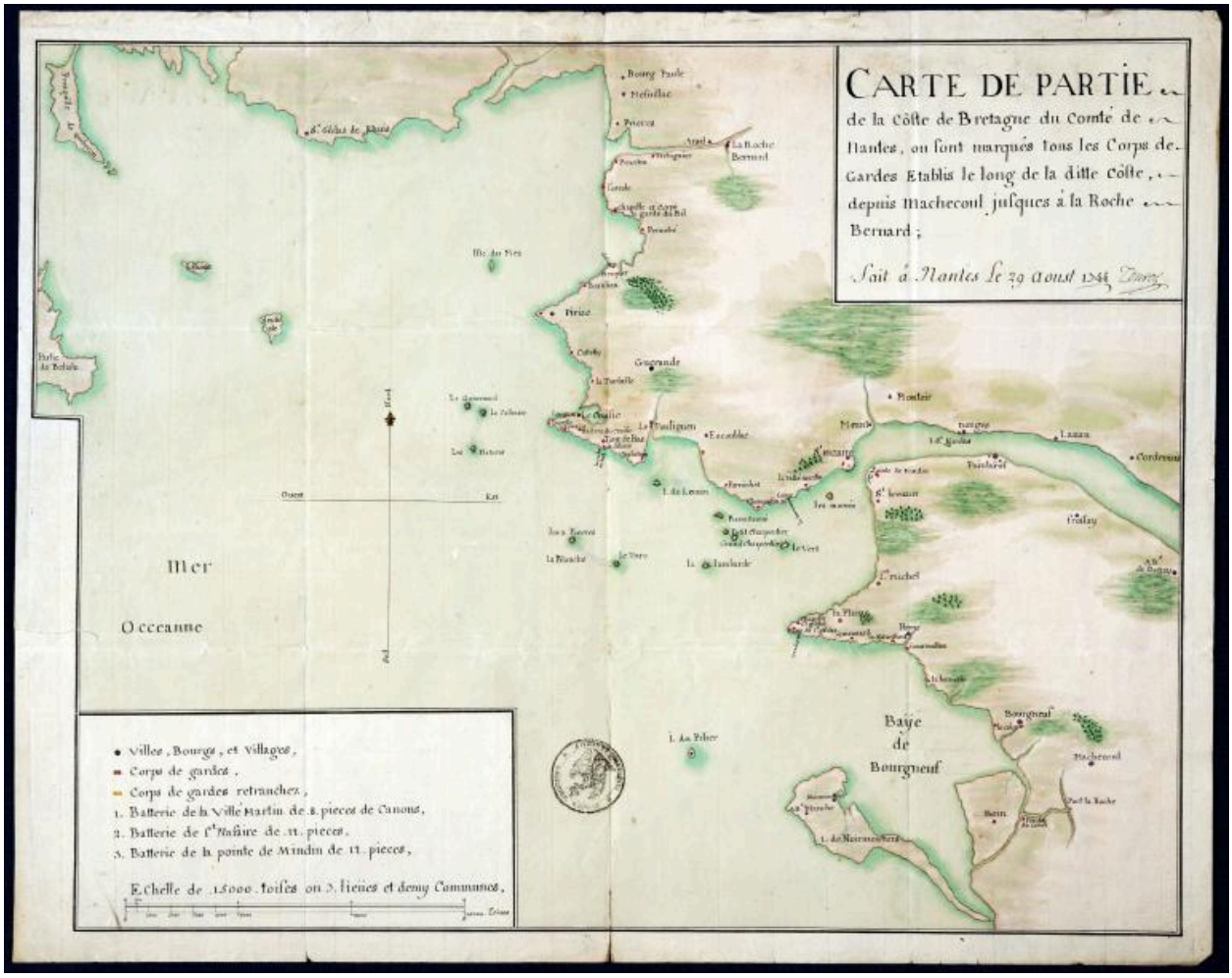

Carte des côtes du comté de Nantes avec report des corps de garde, par Touros, 1744.

Référence du document reproduit :

- *Carte de partie de la coste de Bretagne du comté de Nantes où sont marqués tous les corps de gardes établis le long de la ditte coste depuis Machecoul jusques à la Roche Bernard ;* plan aquarellé, 1744.
  Archives nationales, Paris : MAP G 211 P. 8

IVR52_20054400339NUCA
Auteur de l'illustration : François Lasa
Auteur du document reproduit : Touros
(c) Région Pays de la Loire - Inventaire général ; (c) Archives nationales, France
reproduction soumise à autorisation du titulaire des droits d'exploitation

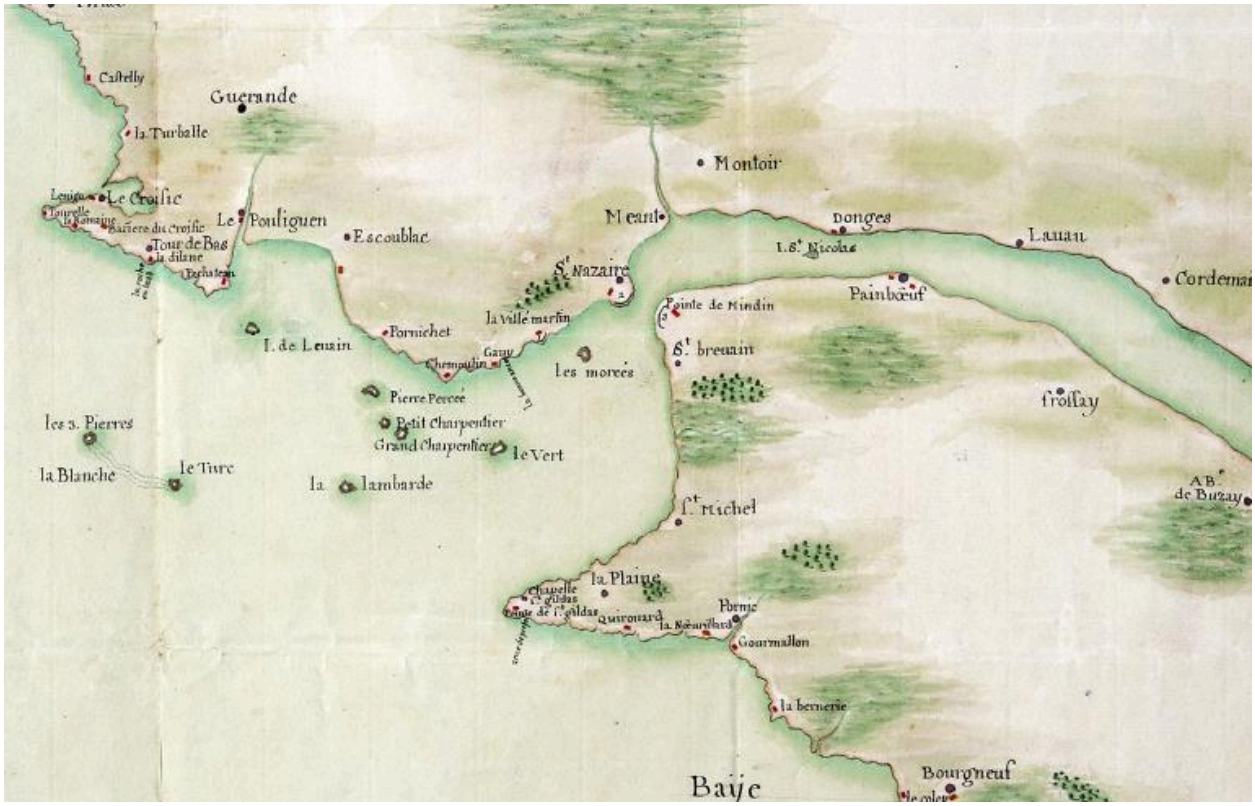

Carte des côtes du comté de Nantes avec report des corps de garde, par Touros, 1744, détail.

Référence du document reproduit :

- *Carte de partie de la coste de Bretagne du comté de Nantes où sont marqués tous les corps de gardes établis le long de la ditte coste depuis Machecoul jusques à la Roche Bernard ;* Plan aquarellé, 1744, détail.
  Archives nationales, Paris : MAP G 211 P. 8

IVR52_20074400013NUCA
Auteur de l'illustration : François Lasa
Auteur du document reproduit : Touros
(c) Région Pays de la Loire - Inventaire général ; (c) Archives nationales, France
reproduction soumise à autorisation du titulaire des droits d'exploitation

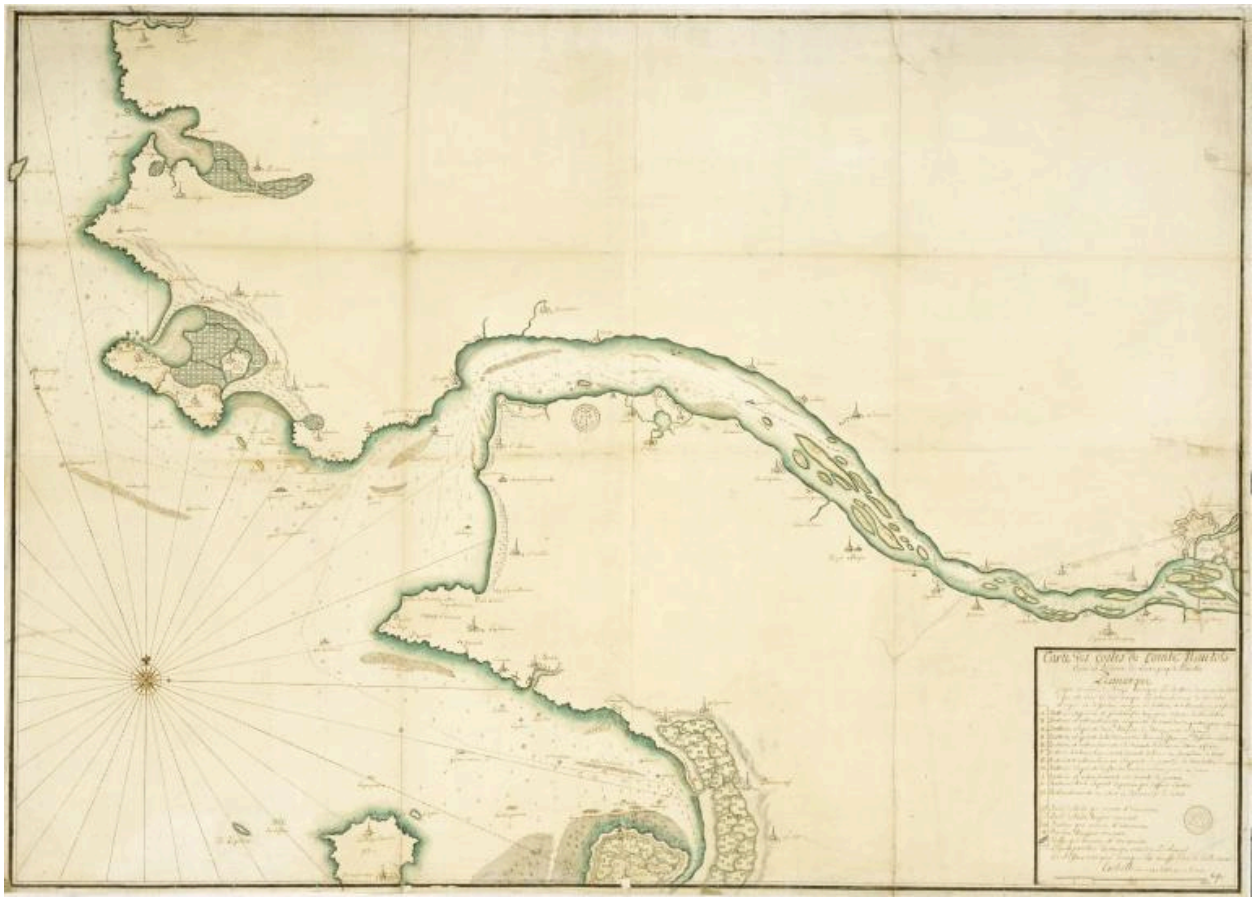

Carte des côtes du comté de Nantes et de la Loire jusqu'à Nantes, avec le report des batteries et des retranchements, [1750].

Référence du document reproduit :

- *Carte des costes du comté nantois avec la rivierre de Loire jusqu'à Nantes ;* Encre et lavis, [1750]. Bibliothèque nationale de France, Paris : Ge SH 18e PF 61 Div 1 P. 7

IVR52_20054400791NUCA
(c) Bibliothèque nationale de France
reproduction soumise à autorisation du titulaire des droits d'exploitation

Carte des côtes du comté de Nantes et de la Loire jusqu'à Nantes, avec le report des batteries et des retranchements, [1750], détail.

Référence du document reproduit :

- *Carte des costes du comté nantois avec la rivierre de Loire jusqu'à Nantes ;* Encre et lavis, [1750], détail. Bibliothèque nationale de France, Paris : Ge SH 18e PF 61 Div 1 P.7

IVR52_20054400800NUCA
Auteur de l'illustration : François Lasa
(c) Région Pays de la Loire - Inventaire général ; (c) Bibliothèque nationale de France
reproduction soumise à autorisation du titulaire des droits d'exploitation

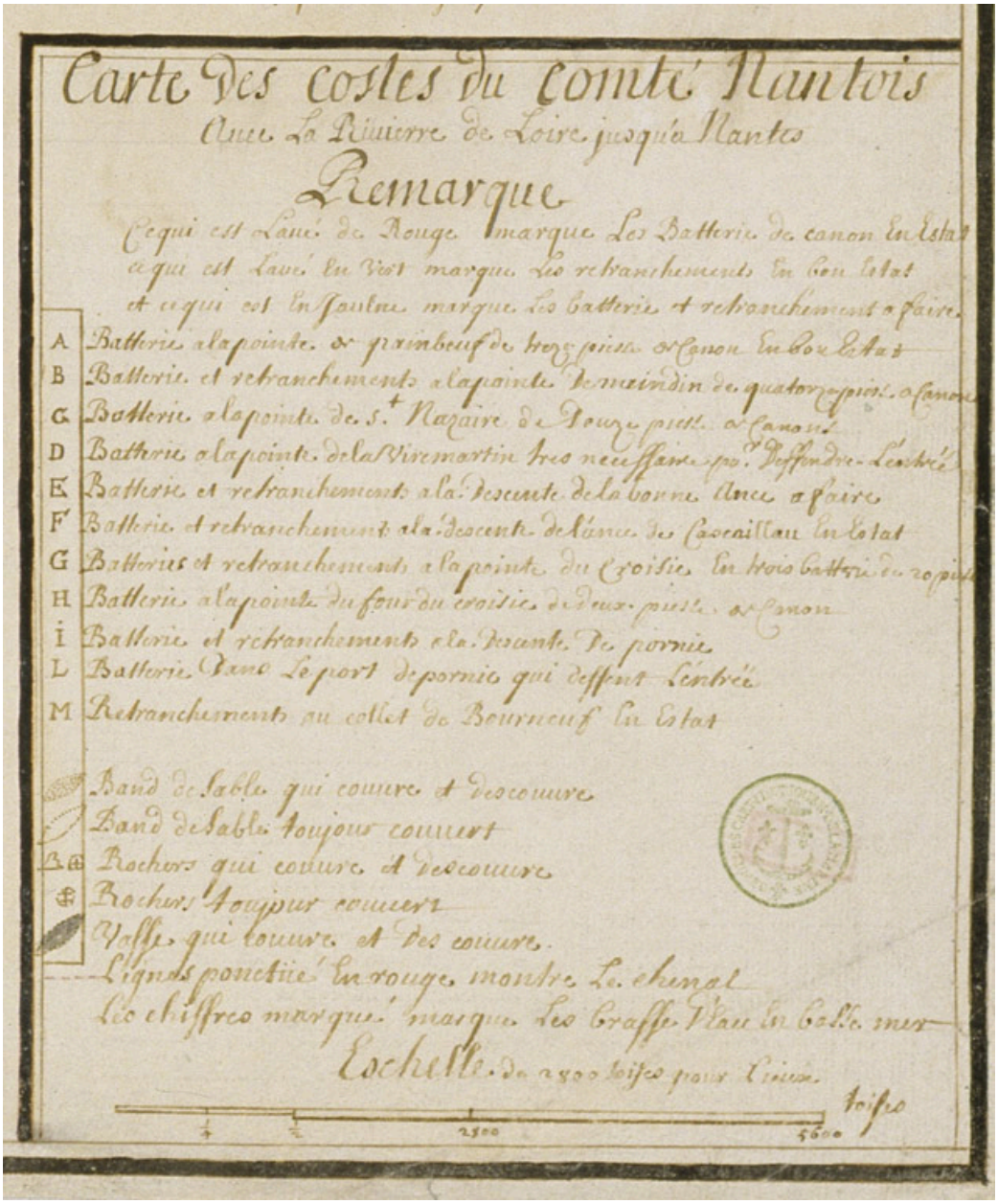

Carte des côtes du comté de Nantes et de la Loire jusqu'à Nantes, avec le report des batteries et des retranchements, [1750], détail de la légende.

Référence du document reproduit :

- *Carte des costes du comté nantois avec la rivierre de Loire jusqu'à Nantes ;* Encre et lavis, [1750], détail. Bibliothèque nationale de France, Paris : Ge SH 18e PF 61 Div 1 P.7

IVR52_20054400797NUCA
Auteur de l'illustration : François Lasa
(c) Région Pays de la Loire - Inventaire général ; (c) Bibliothèque nationale de France
reproduction soumise à autorisation du titulaire des droits d'exploitation

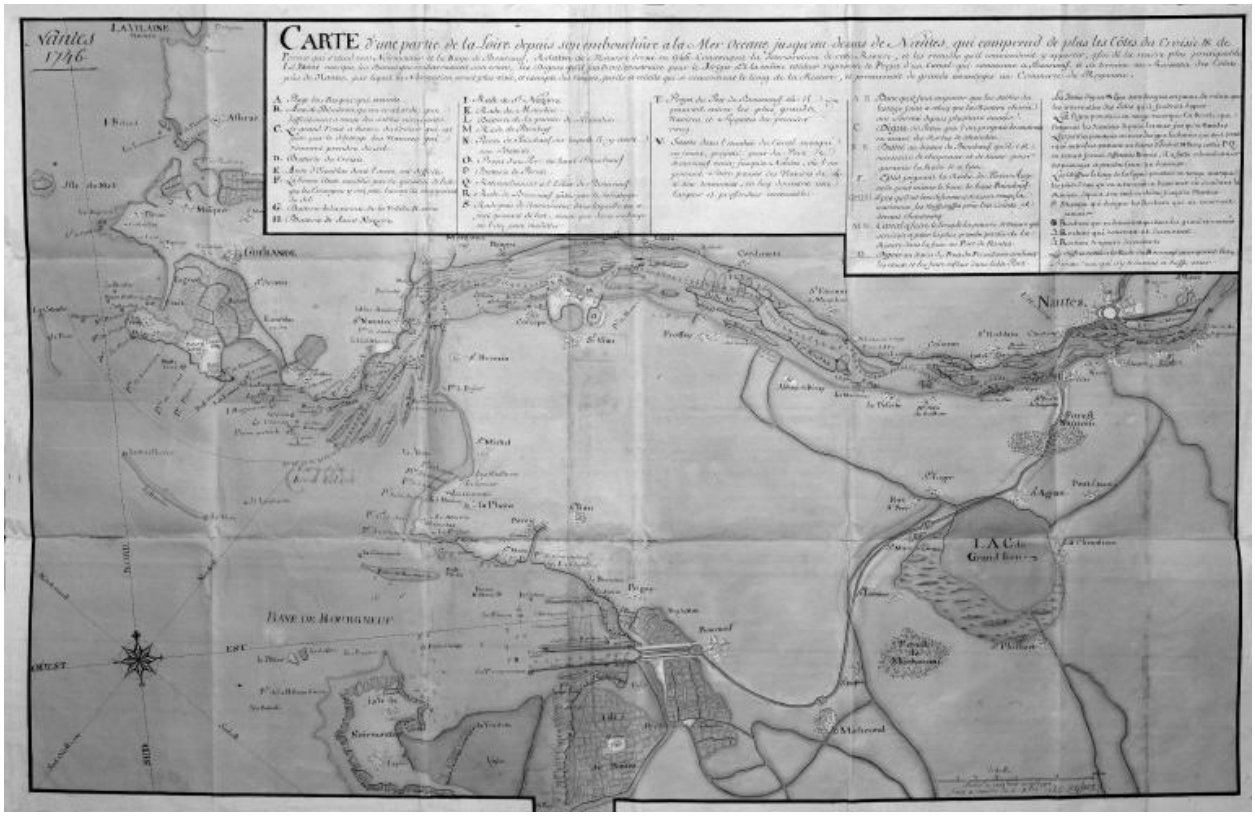

Carte de l'embouchure de la Loire par Decaux, avec un projet de port à Paimboeuf et celui d'un canal entre Bourgneuf et le ruisseau des Couëts près de Nantes, 1746.

Référence du document reproduit :

- *Carte de la Loire, de son embouchure à la ville de Nantes, liée à deux pages d'observation sur l'état du cours du fleuve* ; Encre et lavis, Nantes, 6 octobre 1746.
  Service historique de la Défense, Archives du Génie, Paris : 1 VE 47

IVR52_19954400570V
Auteur de l'illustration : Patrice (reproduction) Giraud
Auteur du document reproduit : Decaux
(c) Région Pays de la Loire - Inventaire général ; (c) Ministère de la défense - Service historique de la défense - Archives du Génie
reproduction soumise à autorisation du titulaire des droits d'exploitation

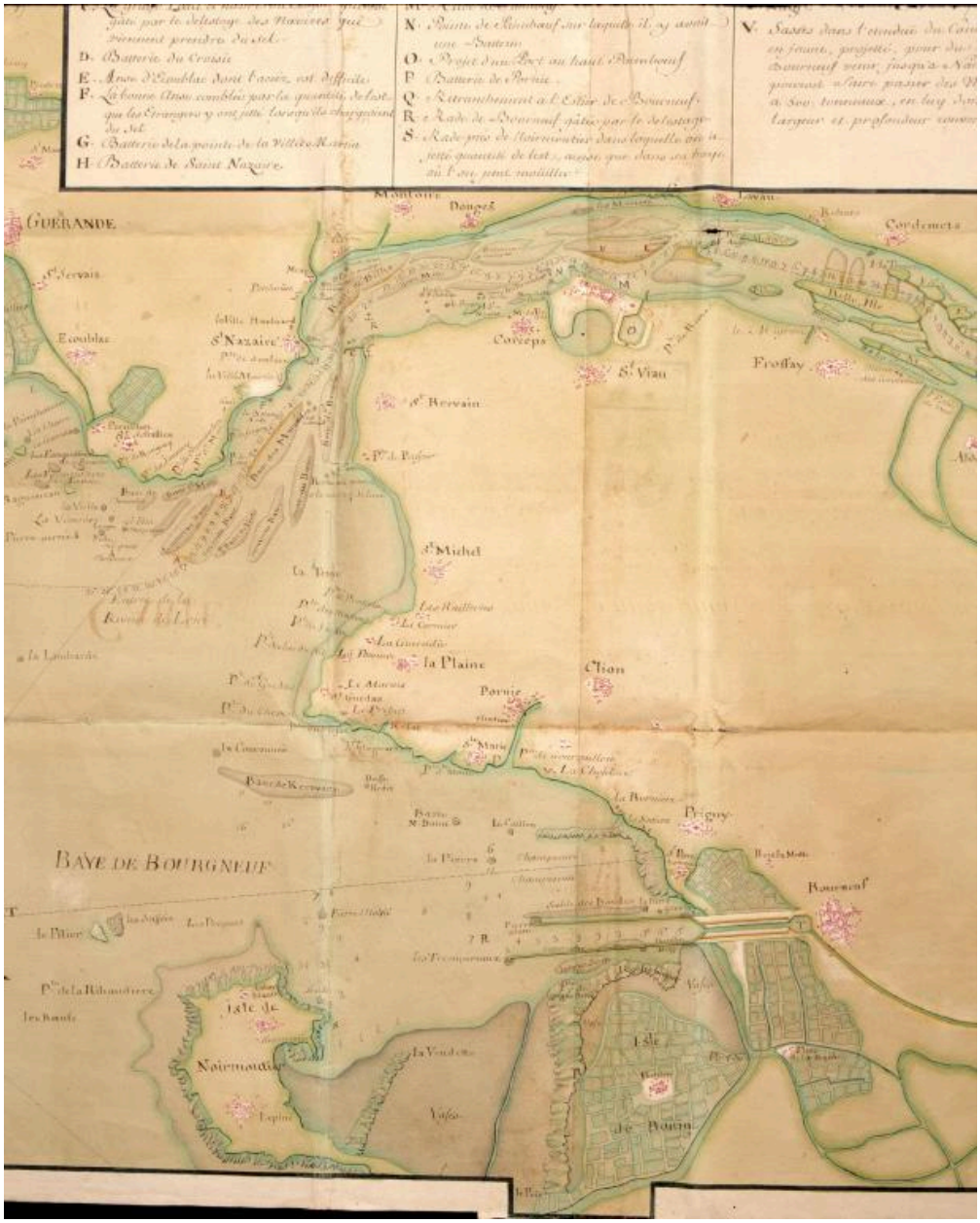

Carte de l'embouchure de la Loire par Decaux, avec un projet de port à Paimboeuf et celui d'un canal entre Bourgneuf et le ruisseau des Couëts près de Nantes, 1746, détail.

Référence du document reproduit :

- *Carte d'une partie de la Loire depuis son embouchure à la mer océane jusqu'au dessus de Nantes () relative au mémoire dressé en 1746 concernant la détérioration de cette rivière* ; Encre et lavis, Nantes, 6 octobre 1746. Service historique de la Défense, Archives du Génie, Paris : 1 VE 47

IVR52_19954400601XA
Auteur de l'illustration : Patrice (reproduction) Giraud
Auteur du document reproduit : Decaux
(c) Région Pays de la Loire - Inventaire général ; (c) Ministère de la défense - Service historique de la défense - Archives du Génie
reproduction soumise à autorisation du titulaire des droits d'exploitation

Carte de l'embouchure de la Loire par Decaux, avec un projet de port à Paimboeuf et celui d'un canal entre Bourgneuf et le ruisseau des Couëts près de Nantes, 1746, détail du port de Paimboeuf.

Référence du document reproduit :

- *Carte d'une partie de la Loire depuis son embouchure à la mer océane jusqu'au dessus de Nantes () relative au mémoire dressé en 1746 concernant la détérioration de cette rivière* ; Encre et lavis, Nantes, 6 octobre 1746. Service historique de la Défense, Archives du Génie, Paris : 1 VE 47

IVR52_19954400602XA
Auteur de l'illustration : Patrice (reproduction) Giraud
Auteur du document reproduit : Decaux
(c) Région Pays de la Loire - Inventaire général ; (c) Ministère de la défense - Service historique de la défense - Archives du Génie
reproduction soumise à autorisation du titulaire des droits d'exploitation

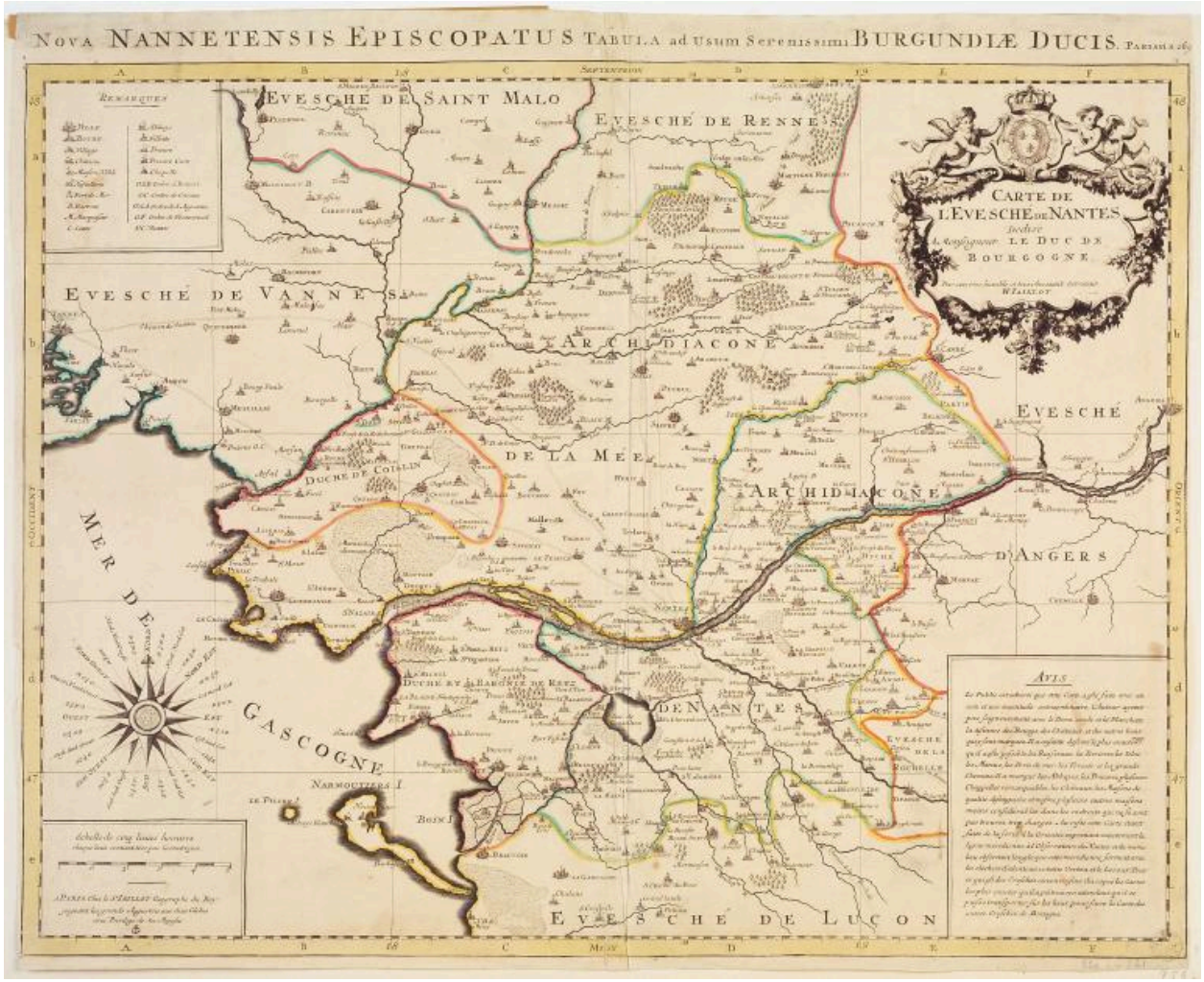

Carte de l'évêché de Nantes, par H. Jaillot, [1756].

Référence du document reproduit :

- **BM Rennes. Ms 0310 Pl. II_11. Carte de l'évesché de Nantes dédiée à Monseigneur de Bourgogne ; gravure sur cuivre, [1756].**
  Carte de l'évesché de Nantes dédiée à Monseigneur de Bourgogne ; gravure sur cuivre, [1756].
  Bibliothèque municipale, Rennes : Ms 0310 Pl. II_11

IVR52_20054401329NUCA
Auteur de l'illustration : Denis (reproduction) Pillet
Auteur du document reproduit : Hubert Jaillot
(c) Région Pays de la Loire - Inventaire général ; (c) Bibliothèque municipale de Rennes
reproduction soumise à autorisation du titulaire des droits d'exploitation

Carte de l'évêché de Nantes, par H. Jaillot, [1756], détail.

Référence du document reproduit :

- *Carte de l'évesché de Nantes dédiée à Monseigneur de Bourgogne* ; gravure sur cuivre, [1756], détail. Bibliothèque municipale, Rennes : Ms 0310 Pl. II_11

IVR52_20054401327NUCA
Auteur de l'illustration : Denis (reproduction) Pillet
Auteur du document reproduit : Hubert Jaillot
(c) Région Pays de la Loire - Inventaire général ; (c) Bibliothèque municipale de Rennes
reproduction soumise à autorisation du titulaire des droits d'exploitation

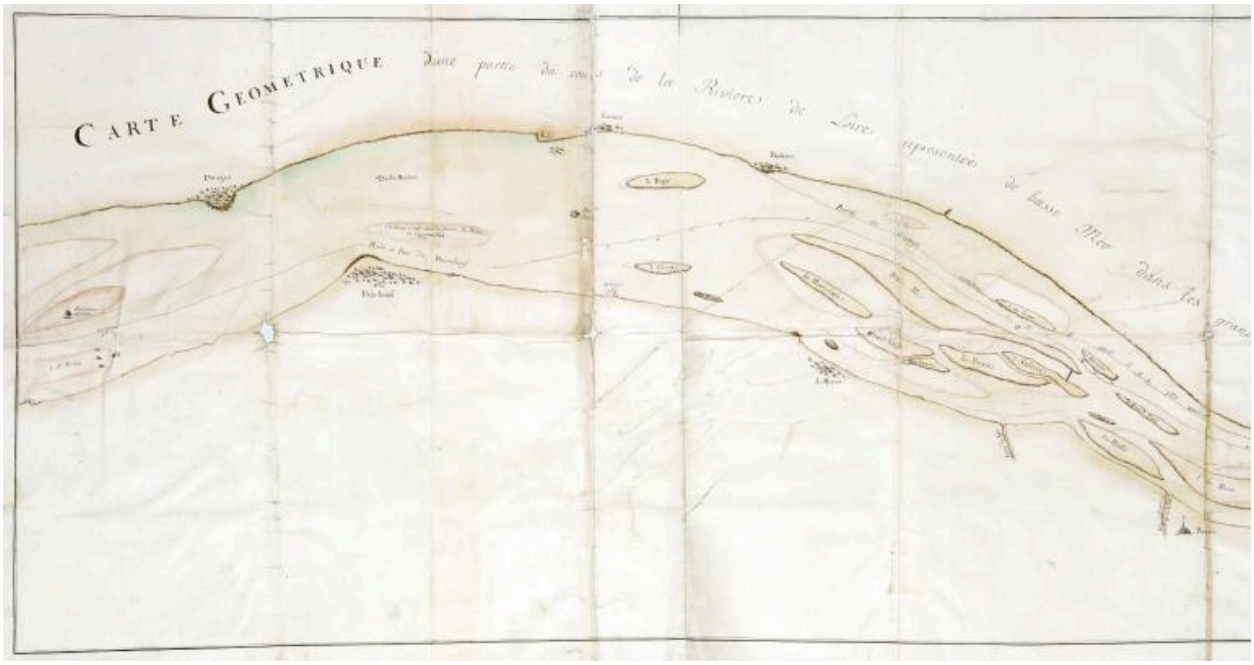

Carte géométrique d'une partie du cours de la rivière de Loire, par Magin et Blaveau, 1757, détail.

Référence du document reproduit :

- *Carte géométrique d'une partie du cours de la rivière de Loire* () ; Carte, encre et lavis, 1757, détail. Archives nationales, Paris : AN F 14 10066/2

IVR52_20054400369NUCA
Auteur de l'illustration : François Lasa
Auteur du document reproduit : Magin, Blaveau
(c) Région Pays de la Loire - Inventaire général ; (c) Archives nationales, France
reproduction soumise à autorisation du titulaire des droits d'exploitation

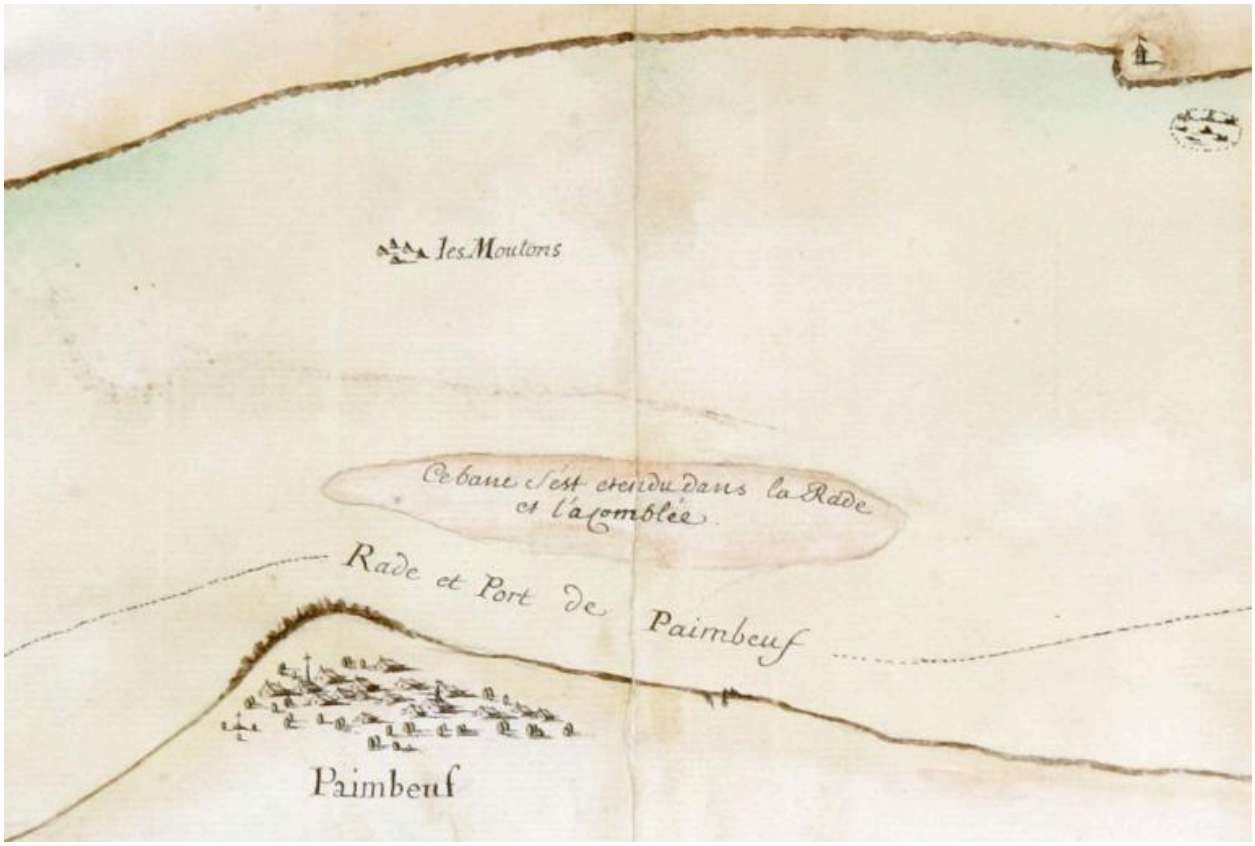

Carte géométrique d'une partie du cours de la rivière de Loire, par Magin et Blaveau, 1757, détail.

Référence du document reproduit :

- **AN Paris. AN F 14 10066/2. Carte géométrique d'une partie du cours de la rivière de Loire représenté de basse mer dans les grandes marées des nouvelles et pleines lunes ; Encre et lavis, 1757, détail.**
  Carte géométrique d'une partie du cours de la rivière de Loire représenté de basse mer dans les grandes marées des nouvelles et pleines lunes ; Encre et lavis, 1757, détail.
  Archives nationales, Paris : AN F 14 10066/2

IVR52_20054400370NUCA
Auteur de l'illustration : François Lasa
Auteur du document reproduit : Magin, Blaveau
(c) Région Pays de la Loire - Inventaire général ; (c) Archives nationales, France
reproduction soumise à autorisation du titulaire des droits d'exploitation

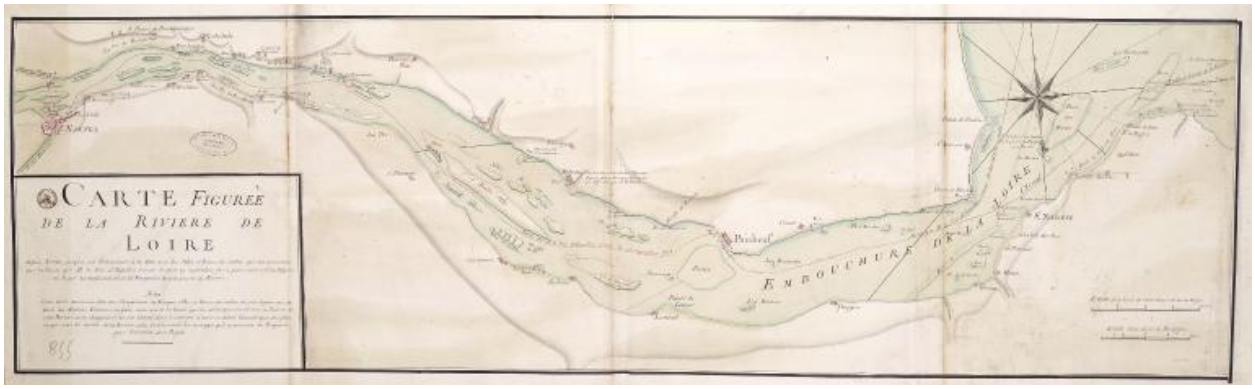

Carte figurée de la rivière de Loire pour servir au projet de rétablissement de la navigation, [1764].

Référence du document reproduit :

- *Carte figurée de la rivière de Loire depuis Nantes jusqu'à son embouchure à la mer () pour servir à l'intelligence du projet de rétablissement de la navigation de cette partie de rivière*, [1764].
  Ministère de la Défense, service historique de la Défense, Vincennes : 210 C 855.

IVR52_19954400572VA
Auteur de l'illustration : Patrice (reproduction) Giraud
(c) Région Pays de la Loire - Inventaire général ; (c) Ministère de la défense - Service historique de la défense - Armée de terre
reproduction soumise à autorisation du titulaire des droits d'exploitation

Carte figurée de la rivière de Loire pour servir au projet de rétablissement de la navigation, [1764], détail.

Référence du document reproduit :

- *Carte figurée de la rivière de Loire depuis Nantes jusqu'à son embouchure à la mer () pour servir à l'intelligence du projet de rétablissement de la navigation de cette partie de rivière,* [1764], détail. Ministère de la Défense, service historique de la Défense, Vincennes : 210 C 855.

IVR52_20114400673NUCA
Auteur de l'illustration : François Lasa
(c) Région Pays de la Loire - Inventaire général ; (c) Ministère de la défense - Service historique de la défense - Armée de terre
reproduction soumise à autorisation du titulaire des droits d'exploitation

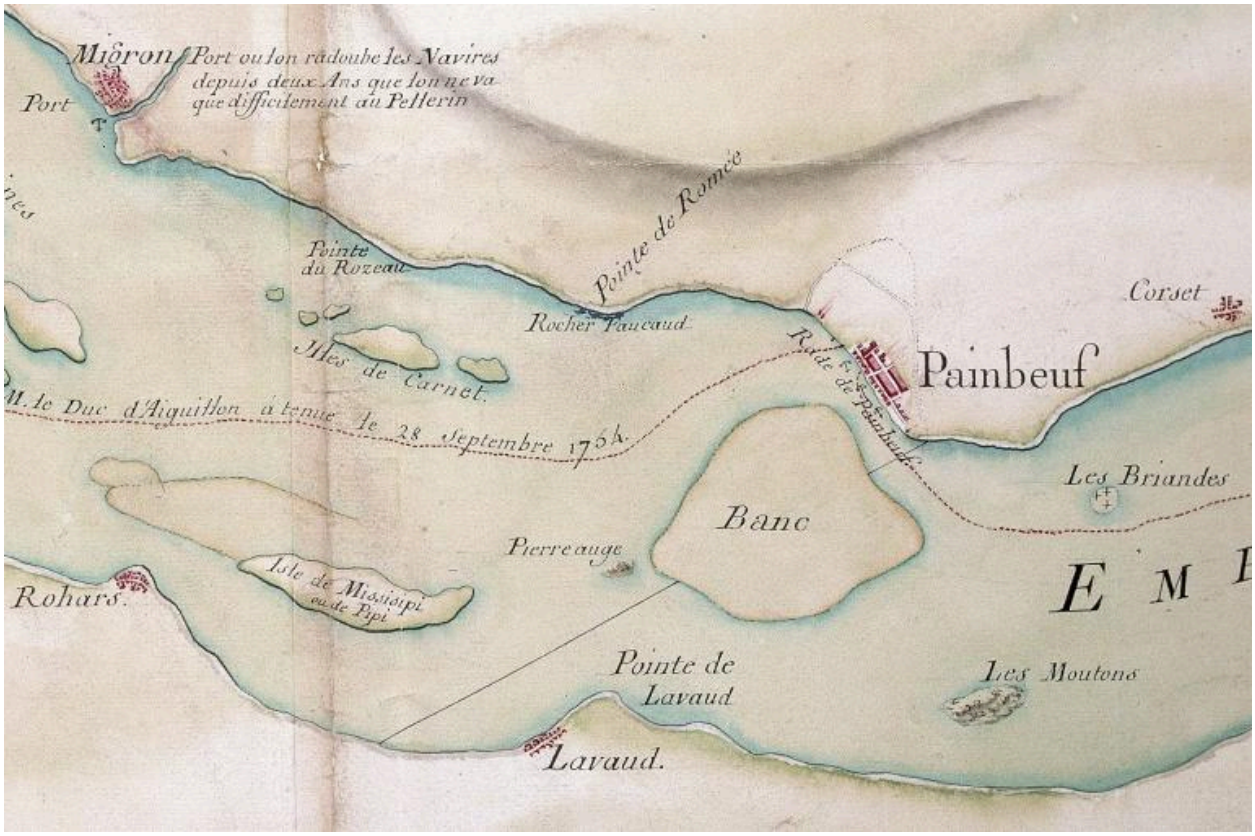

Carte figurée de la rivière de Loire pour servir au projet de rétablissement de la navigation, 1764, détail.

Référence du document reproduit :

- *Carte figurée de la rivière de Loire depuis Nantes jusqu'à son embouchure à la mer () pour servir à l'intelligence du projet de rétablissement de la navigation de cette partie de rivière,* [1764], détail. Ministère de la Défense, service historique de la Défense, Vincennes : 210 C 855.

IVR52_20114400675NUCA
Auteur de l'illustration : François Lasa
(c) Région Pays de la Loire - Inventaire général ; (c) Ministère de la défense - Service historique de la défense - Armée de terre
reproduction soumise à autorisation du titulaire des droits d'exploitation

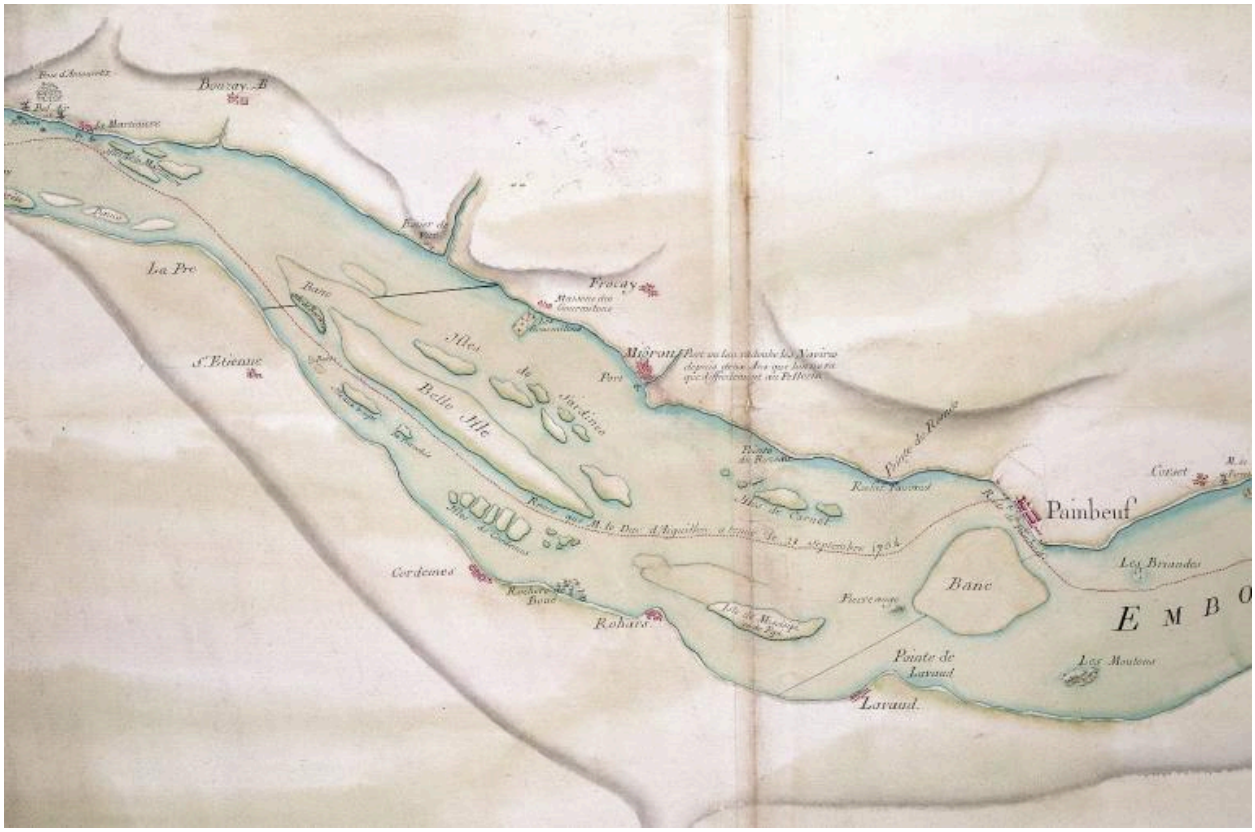

Carte figurée de la rivière de Loire pour servir au projet de rétablissement de la navigation, [1764], détail.

Référence du document reproduit :

- *Carte figurée de la rivière de Loire depuis Nantes jusqu'à son embouchure à la mer () pour servir à l'intelligence du projet de rétablissement de la navigation de cette partie de rivière,* [1764], détail. Ministère de la Défense, service historique de la Défense, Vincennes : 210 C 855.

IVR52_19954400594XA
Auteur de l'illustration : Patrice (reproduction) Giraud
(c) Région Pays de la Loire - Inventaire général ; (c) Ministère de la défense - Service historique de la défense - Armée de terre
reproduction soumise à autorisation du titulaire des droits d'exploitation

Carte géométrique du comté de Nantes, par Ogée, 1768.

Référence du document reproduit :

- Carte géométrique du comté nantois dédiée à Monseigneur le duc d'Aiguillon () Lieutenant Général de la Province de Bretagne au département du Comté Nantois ; Encre et lavis, 1768.
  Musée d'histoire de Nantes - Château des ducs de Bretagne, Nantes : A 89 2 48 5

IVR52_20054400793NUCA
Auteur du document reproduit : Ogée
(c) Musée d'histoire de Nantes-Château des ducs de Bretagne
reproduction soumise à autorisation du titulaire des droits d'exploitation

Carte géométrique du comté de Nantes, par Ogée, 1768, détail.

Référence du document reproduit :

- Carte géométrique du comté nantois dédiée à Monseigneur le duc d'Aiguillon () Lieutenant Général de la Province de Bretagne au département du Comté Nantois ; Encre et lavis, 1768, détail.
  Musée d'histoire de Nantes - Château des ducs de Bretagne, Nantes : A 89 2 48 5

IVR52_20074400002NUCA
Auteur du document reproduit : Ogée
(c) Musée d'histoire de Nantes-Château des ducs de Bretagne
reproduction soumise à autorisation du titulaire des droits d'exploitation

Carte de l'embouchure de la Loire liée à des observations précises sur son cours, [1770], détail.

Référence du document reproduit :

- Carte de la Loire, de son embouchure à la ville de Nantes, liée à deux pages d'observation sur l'état du cours du fleuve ; Encre et lavis, [1770].
  Service historique de la Défense, Archives du Génie, Paris

IVR52_19954400591XA
Auteur de l'illustration : Patrice (reproduction) Giraud
(c) Région Pays de la Loire - Inventaire général ; (c) Ministère de la défense - Service historique de la défense - Archives du Génie
reproduction soumise à autorisation du titulaire des droits d'exploitation

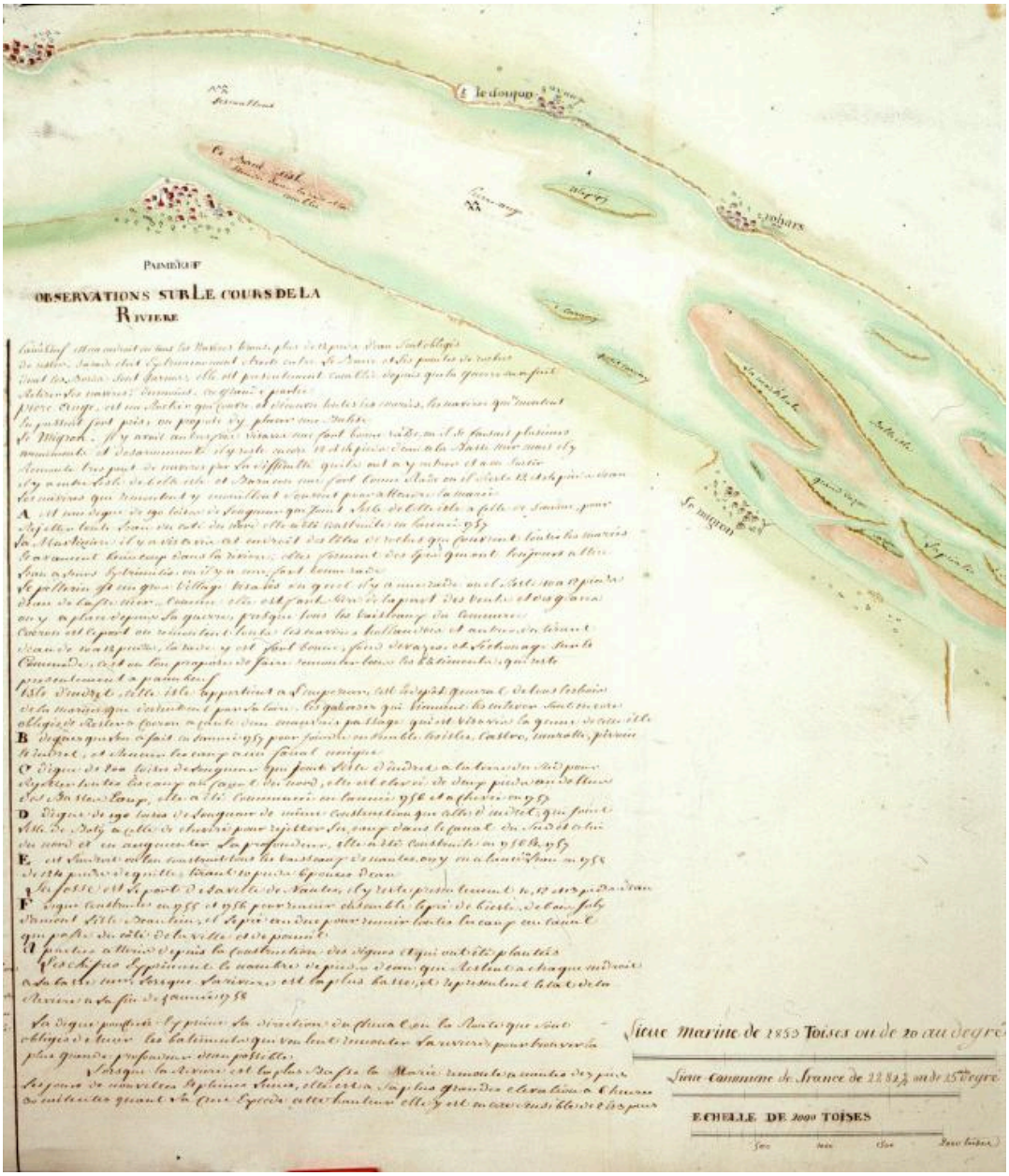

Carte de l'embouchure de la Loire liée à des observations précises sur son cours, [1770], détail.

Référence du document reproduit :

- Carte de la Loire, de son embouchure à la ville de Nantes, liée à deux pages d'observation sur l'état du cours du fleuve ; Encre et lavis, [1770].
  Service historique de la Défense, Archives du Génie, Paris

IVR52_19954400590XA
Auteur de l'illustration : Patrice (reproduction) Giraud
(c) Ministère de la défense - Service historique de la défense - Archives du Génie
reproduction soumise à autorisation du titulaire des droits d'exploitation

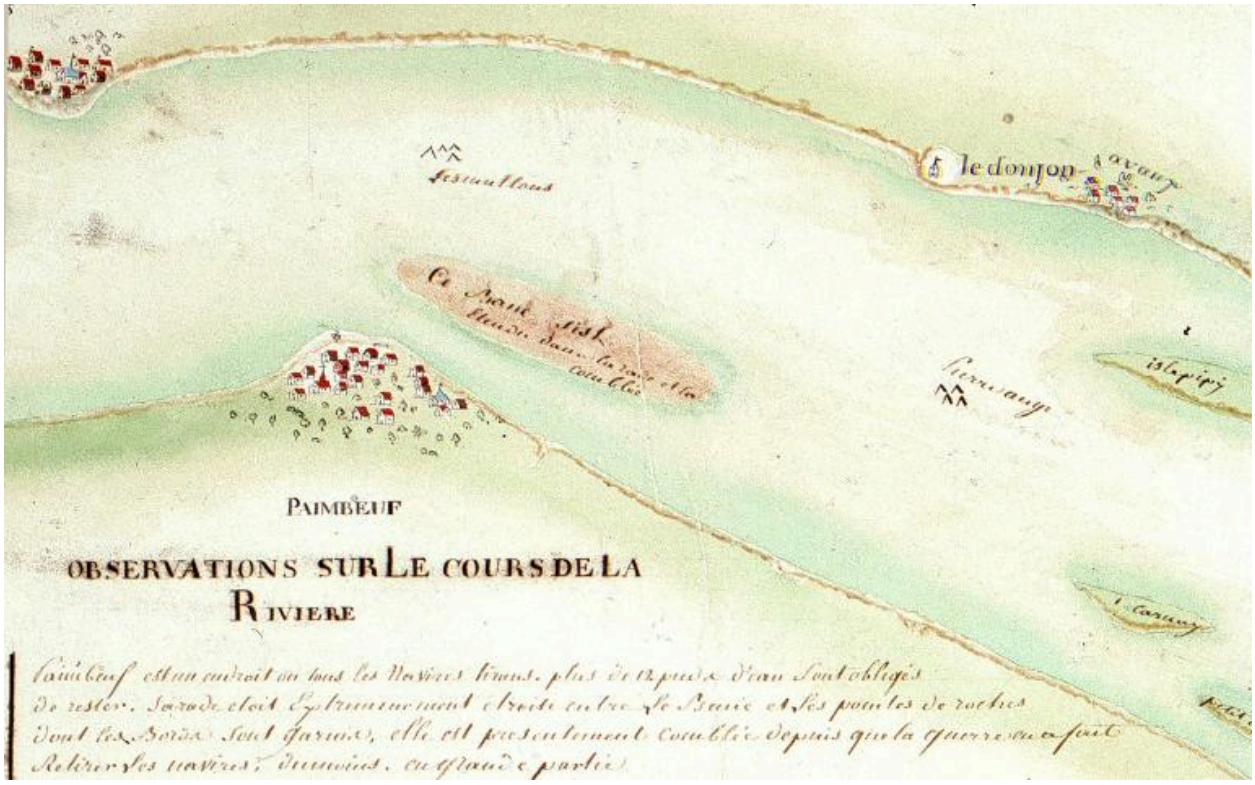

Carte de l'embouchure de la Loire commentée, [1770], détail : le port de Paimboeuf.

Référence du document reproduit :

- Carte de la Loire, de son embouchure à la ville de Nantes, liée à deux pages d'observation sur l'état du cours du fleuve ; Encre et lavis, [1770].
  Service historique de la Défense, Archives du Génie, Paris

IVR52_20114400674NUCA
Auteur de l'illustration : Patrice (reproduction) Giraud
(c) Ministère de la défense - Service historique de la défense - Archives du Génie
reproduction soumise à autorisation du titulaire des droits d'exploitation

Carte des côtes de Bretagne, 1770-1785, détail.

Référence du document reproduit :

- Carte des Côtes de Bretagne (1770-1785), détail.
  Service historique de l'armée de terre, Vincennes : J 10 C 289.

IVR52_19954400629XA
Auteur de l'illustration : Denis (reproduction) Pillet
(c) Ministère de la défense - Service historique de la défense - Armée de terre
reproduction soumise à autorisation du titulaire des droits d'exploitation

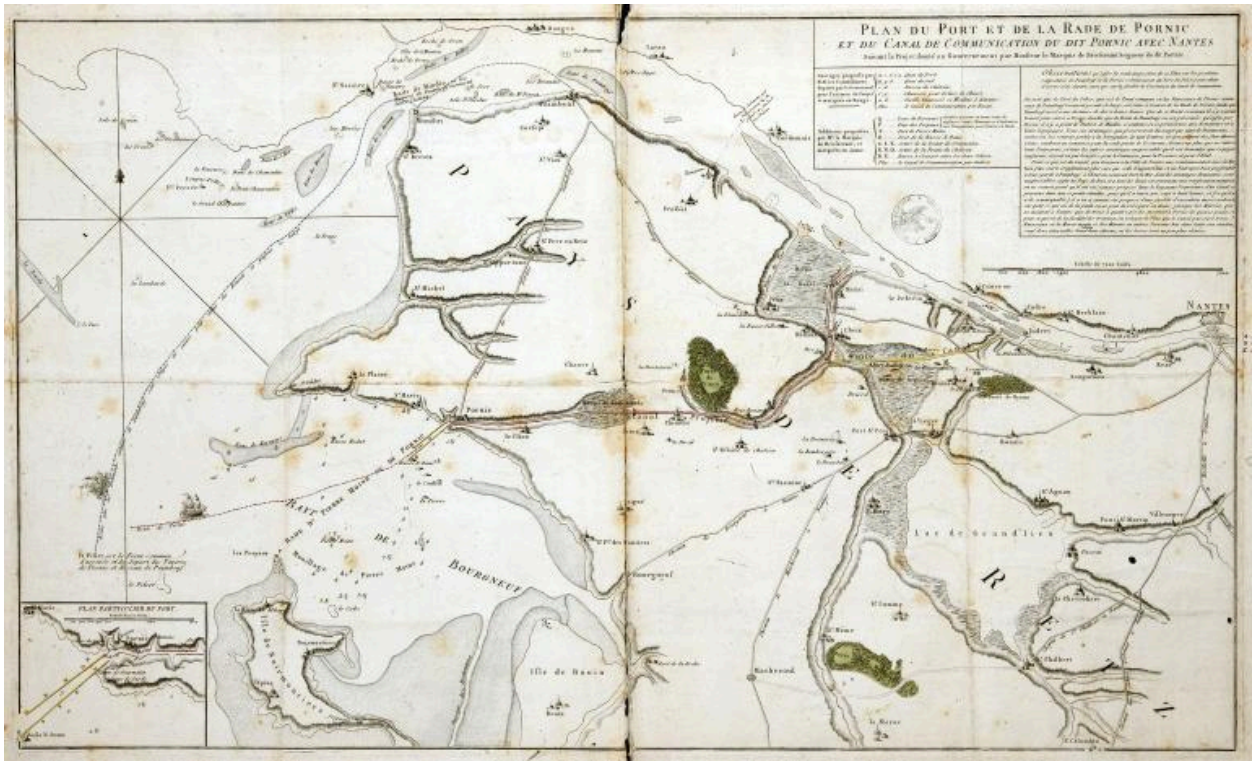

Projet d'un canal entre Pornic et Nantes suivant le projet du marquis de Brieserrant seigneur de Pornic, [1789].

Référence du document reproduit :

- Direction générale des ports. Plan du port et de la rade de Pornic et du canal de communication du dit Pornic avec Nantes suivant le projet donné au gouvernement par Monsieur le marquis de Brieserrant, seigneur du dit Pornic ()Encre et lavis, [1789].
  Archives nationales, Paris : MAP G 211 plan 19

IVR52_20054400358NUCA
Auteur de l'illustration : François Lasa
(c) Archives nationales, France
reproduction soumise à autorisation du titulaire des droits d'exploitation

Carte du Royaume de France dite de Cassini, feuille 130, 1784-1789, détail.

Référence du document reproduit :

- Carte de Cassini : Carte du royaume de France, 1760-1789 (levées), 1815 (restitution).

IVR52_20094400180NUCA
Auteur du document reproduit : César-François de Cassini de Thury, Jacques-Dominique. Cassini de Thury
Échelle : 1/86400e.
(c) IGN
reproduction soumise à autorisation du titulaire des droits d'exploitation

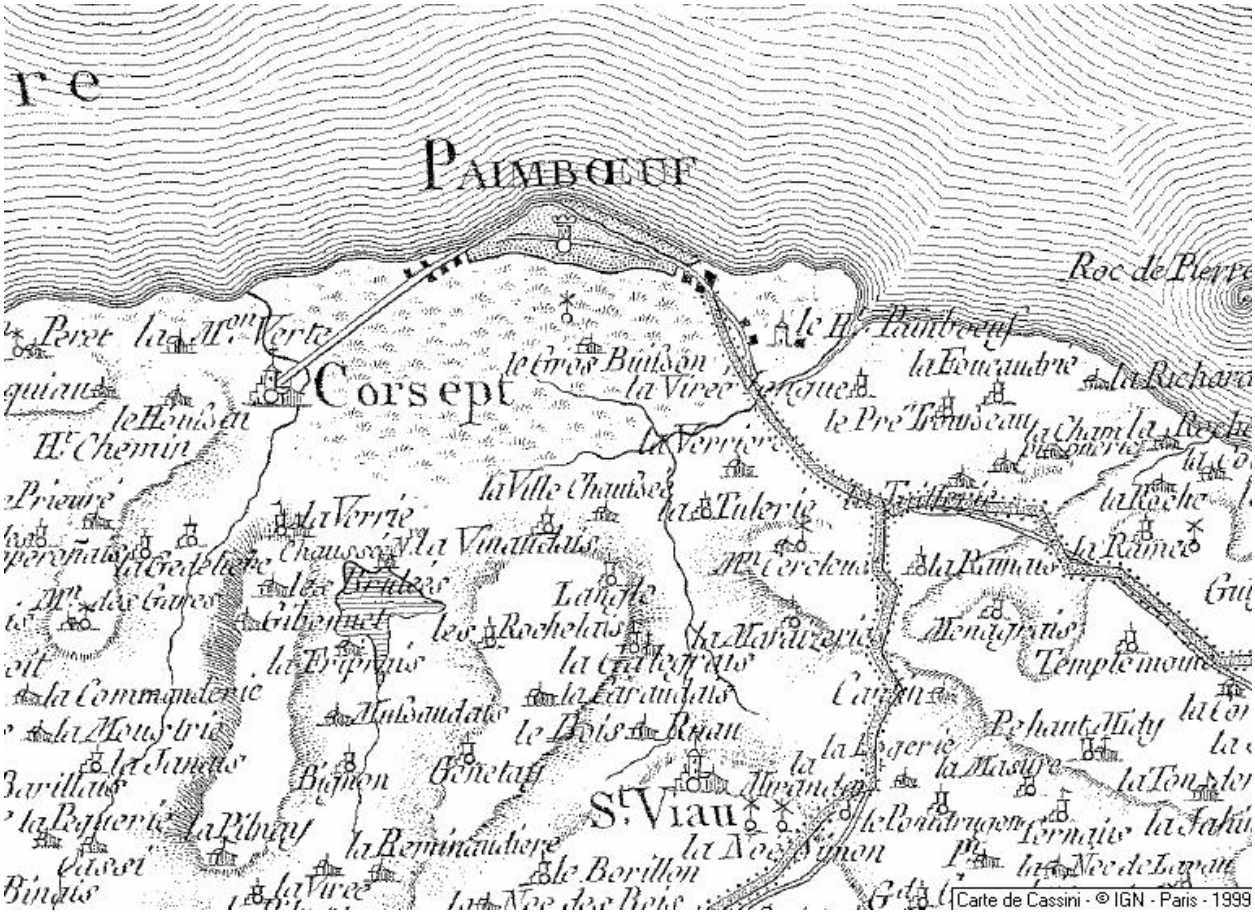

Carte du Royaume de France dite de Cassini, feuille 130, 1784-1789, détail.

Référence du document reproduit :

- Carte de Cassini : Carte du royaume de France, 1760-1789 (levées), 1815 (restitution).

IVR52_20094400181NUCA
Auteur du document reproduit : César-François de Cassini de Thury, Jacques-Dominique. Cassini de Thury
Échelle : 1/86400e.
(c) IGN
reproduction soumise à autorisation du titulaire des droits d'exploitation

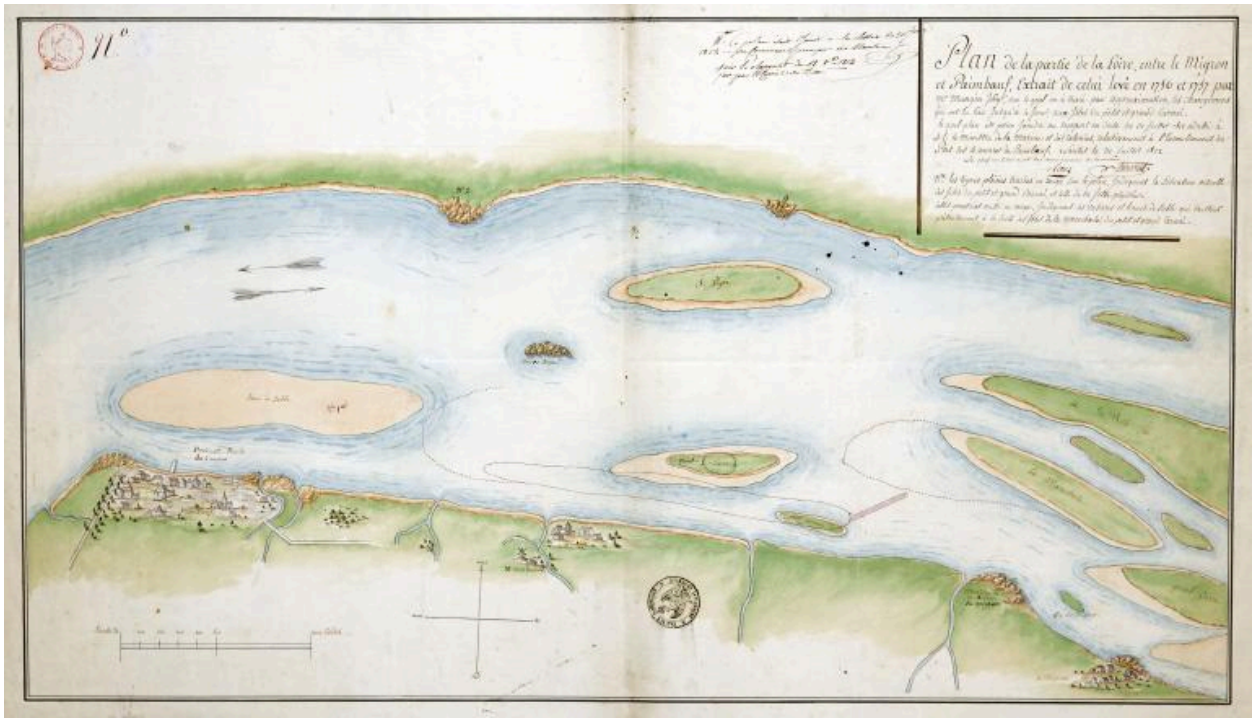

La Loire entre le Migron et Paimboeuf, carte actualisée en 1812 d'après une carte établie en 1757 par Magin.

Référence du document reproduit :

- Plan de la partie de la Loire entre le Migron et Paimbœuf, extrait de celui levé en 1756 et 1757 par Magin () sur lequel on a tracé par approximation les changemens qui ont eu lieu ; Encre et lavis, 1812.
  Archives nationales, Paris : MAP G 211 plan 2

IVR52_20054400332NUCA
Auteur de l'illustration : François Lasa
Auteur du document reproduit : Magin
(c) Archives nationales, France
reproduction soumise à autorisation du titulaire des droits d'exploitation

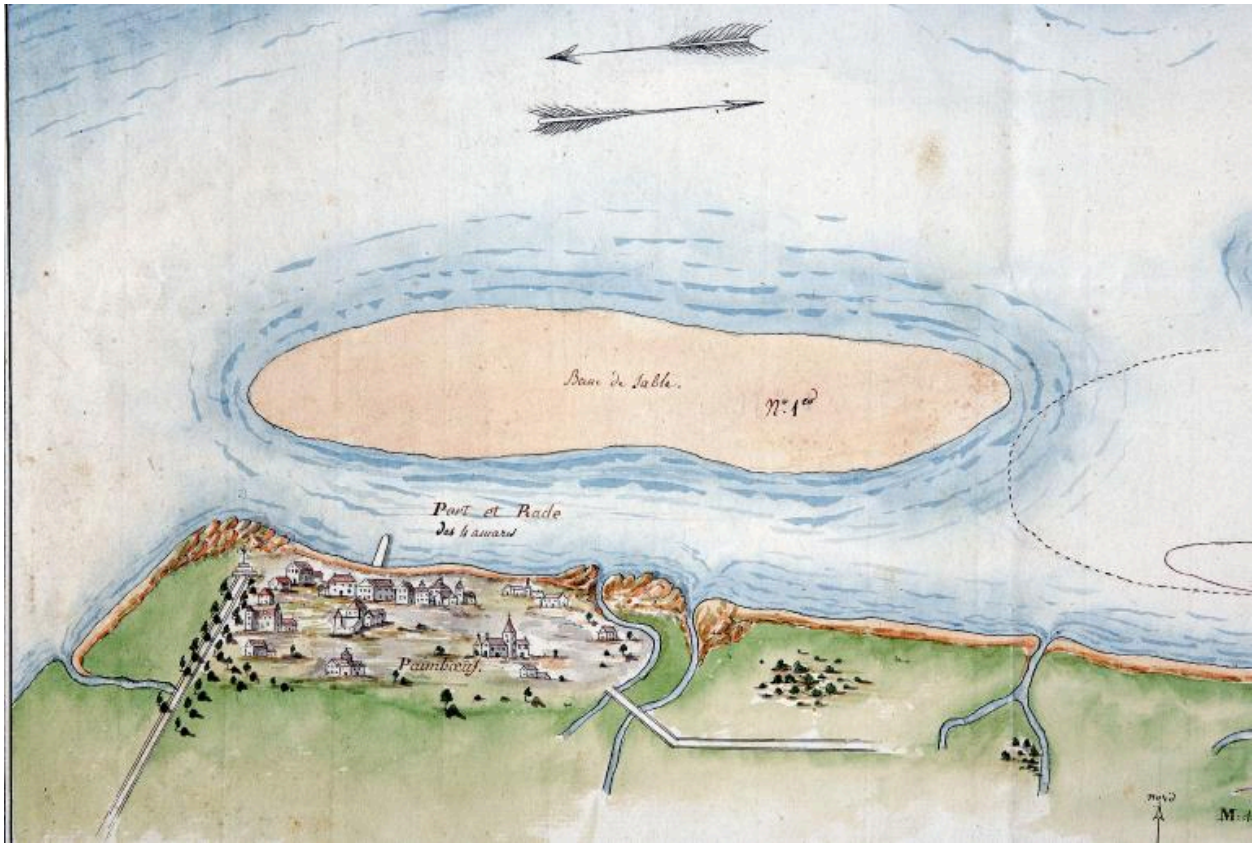

La Loire entre le Migron et Paimboeuf, carte actualisée en 1812 d'après une carte établie en 1757 par Magin, détail.

Référence du document reproduit :

- Plan de la partie de la Loire entre le Migron et Paimbœuf, extrait de celui levé en 1756 et 1757 par Magin () sur lequel on a tracé par approximation les changemens qui ont eu lieu ; Encre et lavis, 1812, détail.
  Archives nationales, Paris : MAP G 211 plan 2

IVR52_20054400333NUCA
Auteur de l'illustration : François Lasa
Auteur du document reproduit : Magin
(c) Archives nationales, France ; (c) Région Pays de la Loire - Inventaire général
reproduction soumise à autorisation du titulaire des droits d'exploitation

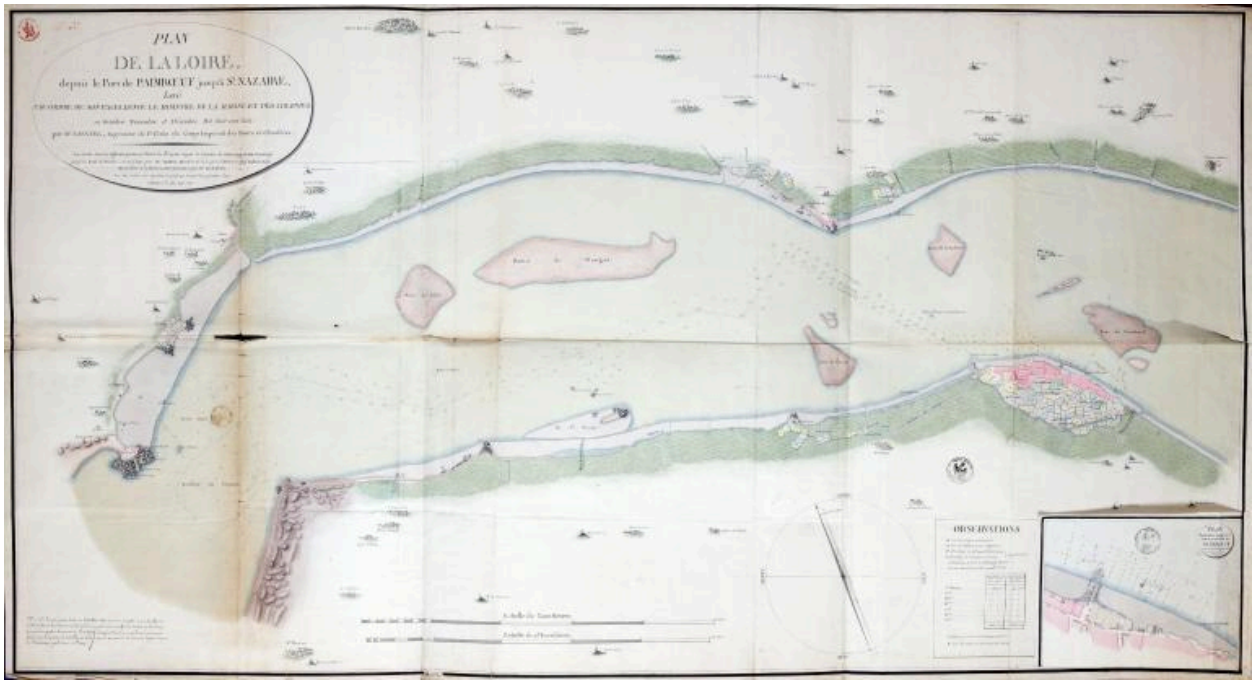

Plan de la Loire de Paimboeuf à Saint-Nazaire, par Rapatel, 1808.

Référence du document reproduit :

- Plan de la Loire depuis le port de Paimbœuf jusqu'à Saint-Nazaire. Plan aquarellé, décembre 1808. Archives nationales, Paris : MAP G 210 P.12

IVR52_20054400344NUCA
Auteur de l'illustration : François Lasa
Auteur du document reproduit : Rapatel
(c) Archives nationales, France ; (c) Région Pays de la Loire - Inventaire général
reproduction soumise à autorisation du titulaire des droits d'exploitation

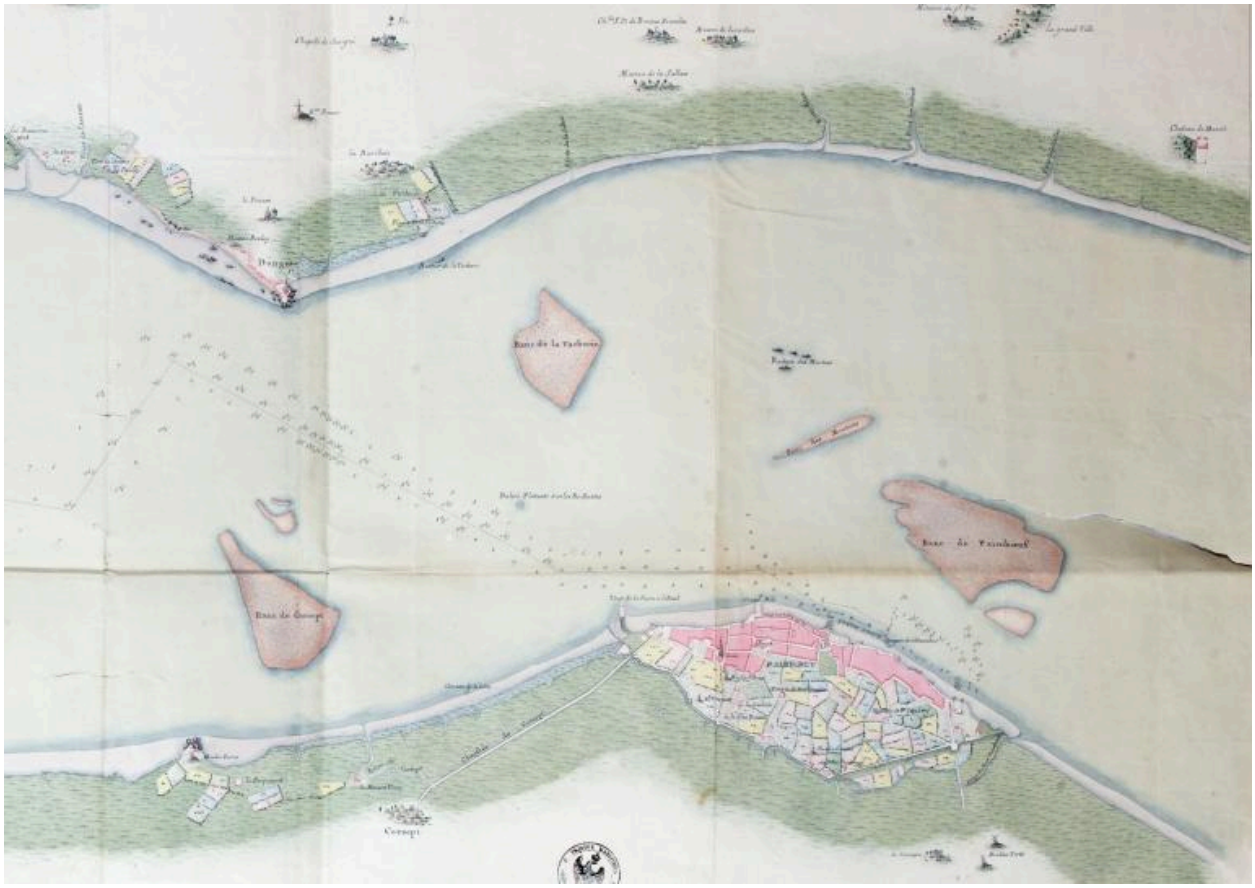

Plan de la Loire de Paimboeuf à Saint-Nazaire, par Rapatel, 1808, détail.

Référence du document reproduit :

- Plan de la Loire depuis le port de Paimbœuf jusqu'à Saint-Nazaire ; Plan aquarellé, décembre 1808, détail. Archives nationales, Paris : MAP G 210 P.12

IVR52_20054400346NUCA
Auteur de l'illustration : François Lasa
Auteur du document reproduit : Rapatel
(c) Archives nationales, France ; (c) Région Pays de la Loire - Inventaire général
reproduction soumise à autorisation du titulaire des droits d'exploitation

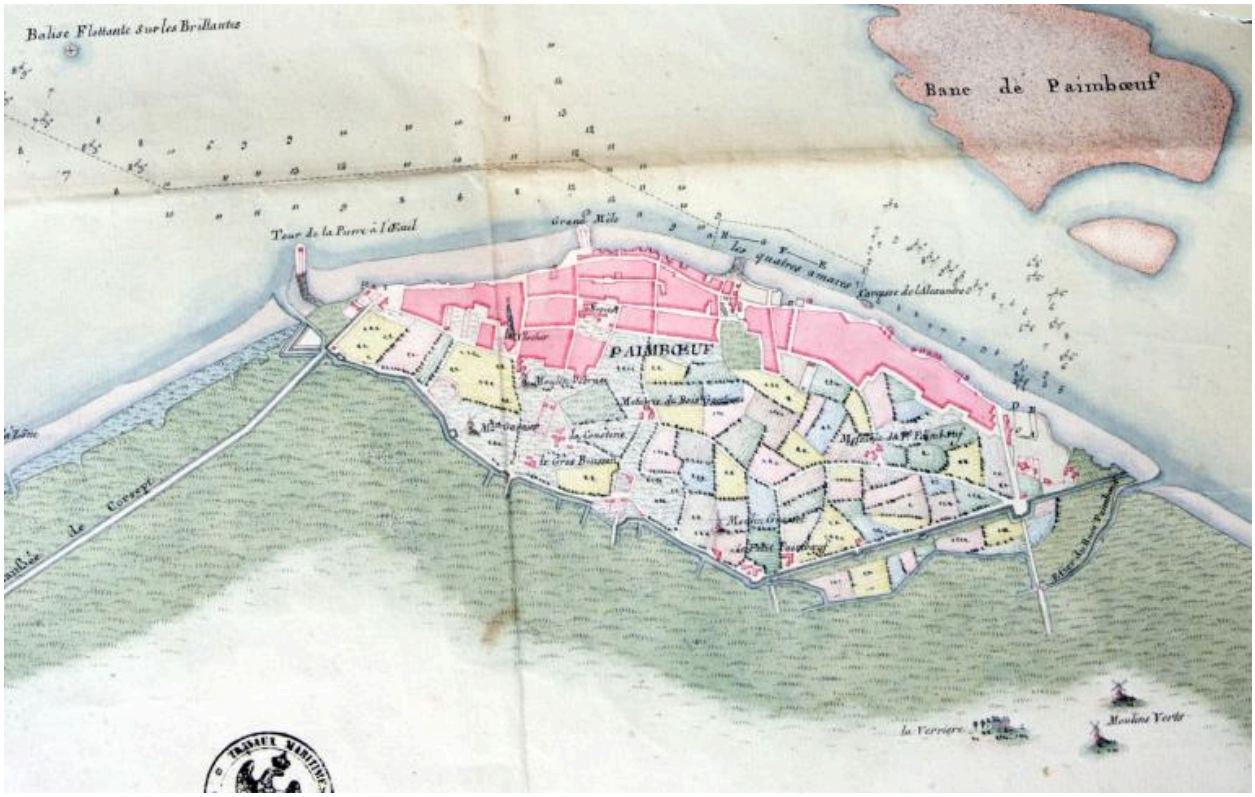

Plan de la Loire de Paimbœuf à Saint-Nazaire, par Rapatel, 1808, détail.

Référence du document reproduit :

- Plan de la Loire depuis le port de Paimbœuf jusqu'à Saint-Nazaire ; Plan aquarellé, décembre 1808, détail. Archives nationales, Paris : MAP G 210 P.12.

IVR52_20114400679NUCA
Auteur de l'illustration : François Lasa
Auteur du document reproduit : Rapatel
(c) Archives nationales, France ; (c) Région Pays de la Loire - Inventaire général
reproduction soumise à autorisation du titulaire des droits d'exploitation

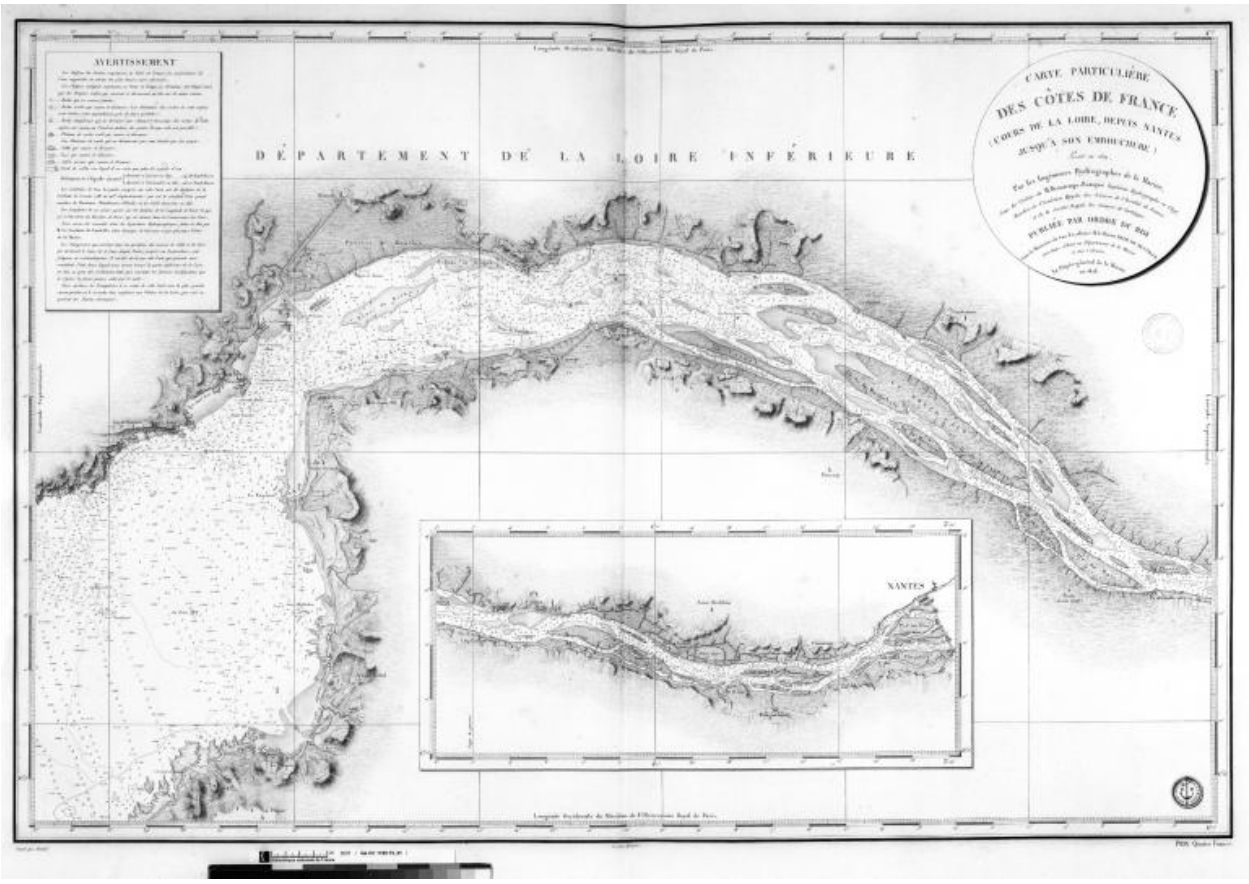

Cours de la Loire depuis Nantes jusqu'à son embouchure levée en 1821, par les ingénieurs hydrographes de la marine, 1828.

Référence du document reproduit :

- Carte particulière des côtes de France, cours de la Loire, depuis Nantes jusqu'à son embouchure, levée en 1821 par les ingénieurs-hydrographes la marine sous les ordres de Beautemps-Beauprécarte imprimée, 1828. Bibliothèque nationale de France, Paris : Ge CC 1195 Pl 21

IVR52_20054400792NUCA
Auteur du document reproduit : C.-F. Beautemps-Beaupré
(c) Bibliothèque nationale de France
reproduction soumise à autorisation du titulaire des droits d'exploitation

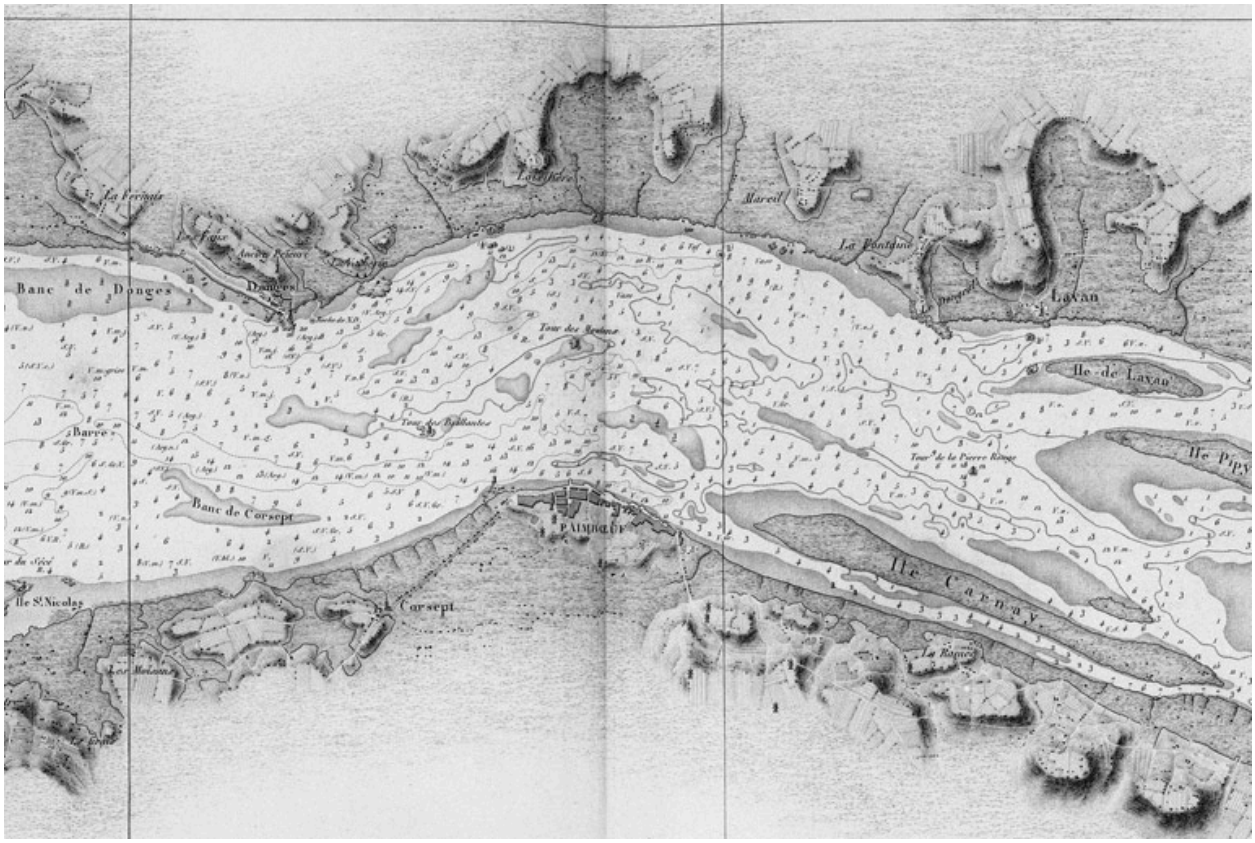

Cours de la Loire depuis Nantes jusqu'à son embouchure levée en 1821, par les ingénieurs hydrographes de la marine, 1828.

Référence du document reproduit :

- Carte particulière des côtes de France, cours de la Loire, depuis Nantes jusqu'à son embouchure, levée en 1821 par les ingénieurs-hydrographes la marine sous les ordres de Beautemps-Beauprécarte imprimée, 1828, détail. Bibliothèque nationale de France, Paris : Ge CC 1195 Pl 21

IVR52_20054400795NUCA
Auteur du document reproduit : C.-F. Beautemps-Beaupré
(c) Bibliothèque nationale de France
reproduction soumise à autorisation du titulaire des droits d'exploitation

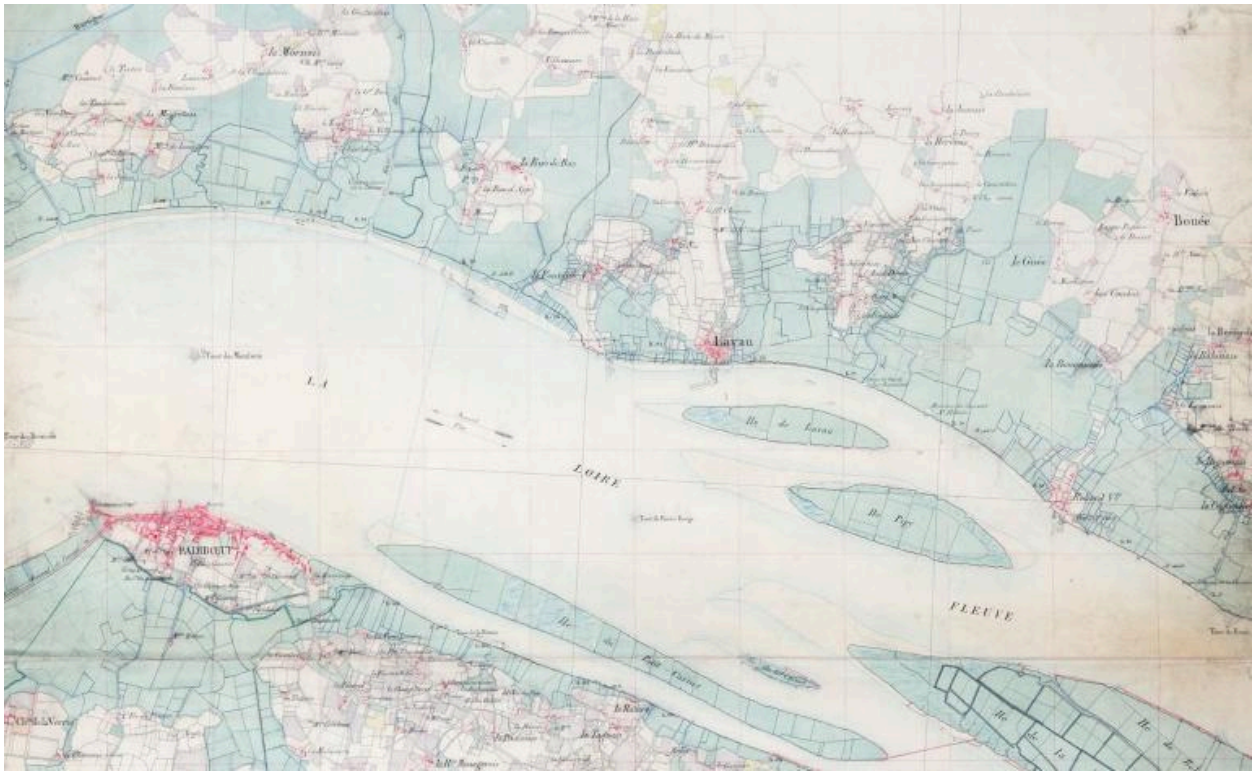

Carte topographique de la Loire dite de Coumes, 1863, détail.

Référence du document reproduit :

- Carte topographique de la Loire, 1863, détail.
  Archives nationales, Paris : F 14 10066/8 Pl. 46.

IVR52_20114400676NUCA
Auteur de l'illustration : François Lasa
Auteur du document reproduit : A.-E. Coumes
(c) Archives nationales, France ; (c) Région Pays de la Loire - Inventaire général
reproduction soumise à autorisation du titulaire des droits d'exploitation

Carte topographique de la Loire, dite de Coumes, 1863.

Référence du document reproduit :

- Carte topographique de la Loire, feuille n° 73, 1863.
  Archives nationales, Paris : F 14 10066/8 Pl. 46

IVR52_20054400376NUCA
Auteur de l'illustration : François Lasa
Auteur du document reproduit : A.-E. Coumes
(c) Archives nationales, France ; (c) Région Pays de la Loire - Inventaire général
reproduction soumise à autorisation du titulaire des droits d'exploitation

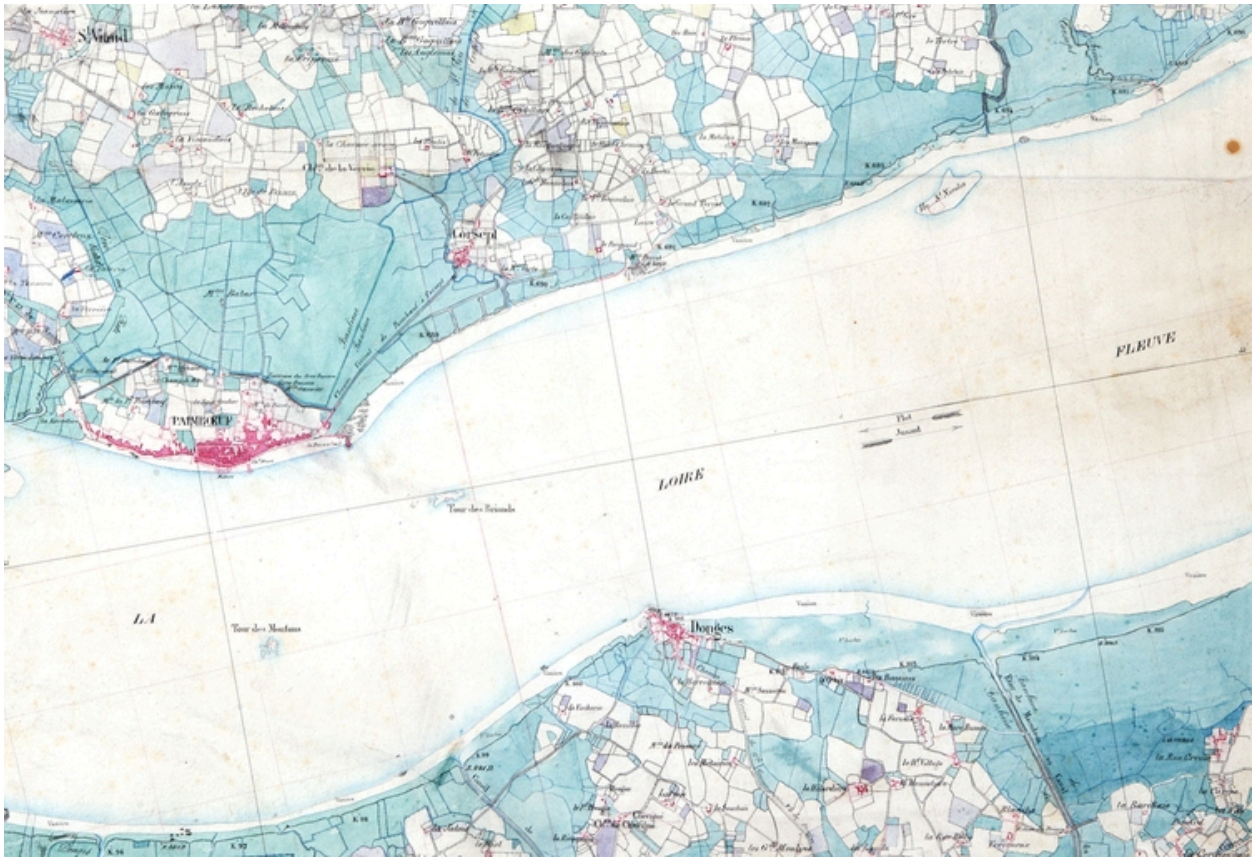

Carte topographique de la Loire dite de Coumes, 1863, détail.

Référence du document reproduit :

- Carte topographique de la Loire, feuille n° 73, 1863, détail.
  Archives nationales, Paris : F 14 10066/8 Pl. 46.

IVR52_20114400677NUCA
Auteur de l'illustration : François Lasa
Auteur du document reproduit : A.-E. Coumes
(c) Archives nationales, France
reproduction soumise à autorisation du titulaire des droits d'exploitation

Panorama des rives de la Loire de Nantes à Saint-Nazaire avec la mention des établissements industriels majeurs, par Justin Vincent, [1900], détail.

Référence du document reproduit :

- Panorama des rives de la Loire de Nantes à Saint-Nazaire dressé et illustré par Justin Vincent, d'après l'édition originale du voyage de Nantes à Saint-Nazaire d'Eugène Orieux (1899) ; Carte imprimée, détail. Bibliothèque municipale, Nantes : 85.044/C 63

IVR52_20014401428PA
Auteur de l'illustration : Denis (reproduction) Pillet
Auteur du document reproduit : Justin Vincent
(c) Ville de Nantes
reproduction soumise à autorisation du titulaire des droits d'exploitation

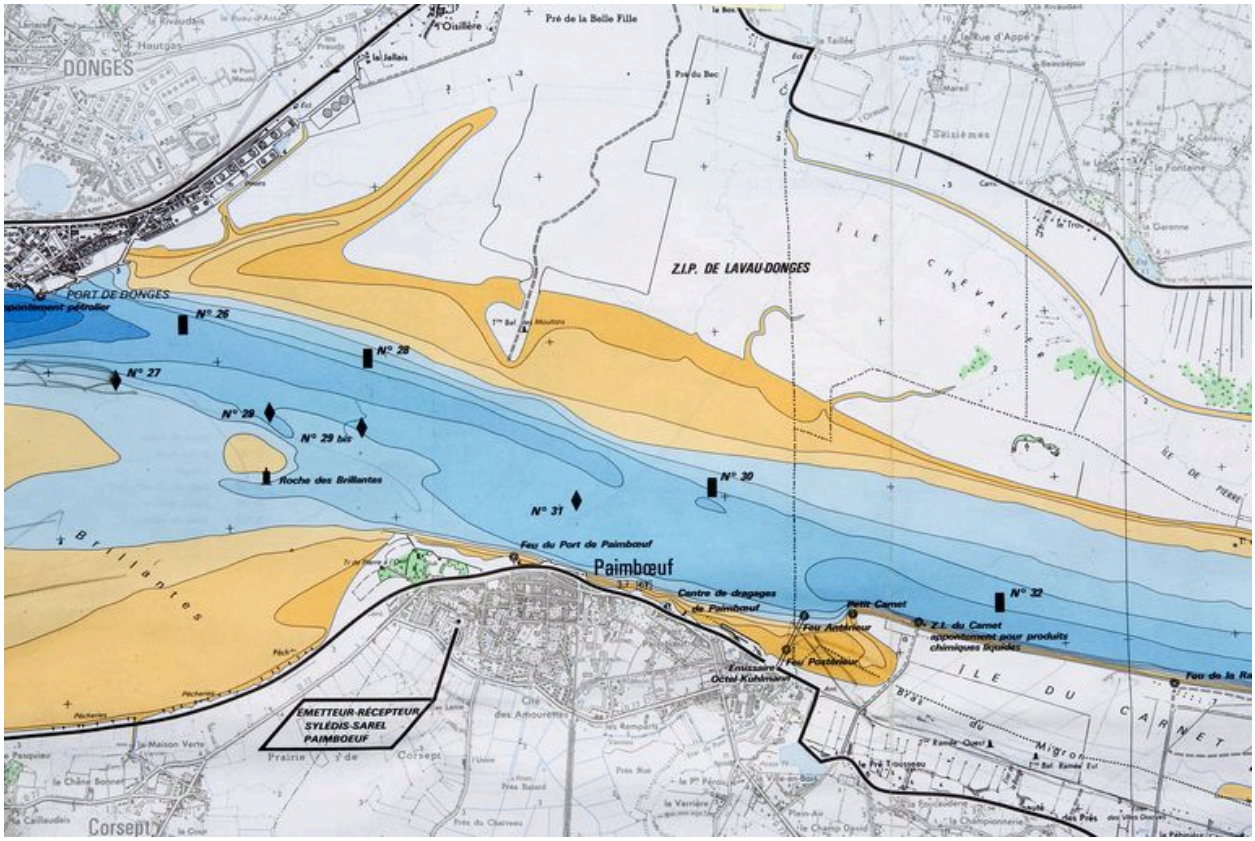

Carte générale de la Loire maritime, fonds IGN avec le report des données du Port autonome, 1984, détail.

IVR52_20084400401NUCA
Auteur de l'illustration : François Lasa
(c) Région Pays de la Loire - Inventaire général
reproduction soumise à autorisation du titulaire des droits d'exploitation