Pays de la Loire, Sarthe
Chenu
la Porte

Ferme de la Porte

Références du dossier

Numéro de dossier : IA72000546
Date de l'enquête initiale : 2008
Date(s) de rédaction : 2008
Cadre de l'étude : inventaire topographique
Degré d'étude : étudié

Désignation

Dénomination : ferme
Parties constituantes non étudiées : grange, étable

Compléments de localisation

Milieu d'implantation : isolé
Références cadastrales : 1812, G1, 127 ; 1845, H5, 448 ; 1947, H5, 186 ; 2008, H5, 186

Historique

La maison du XVIIe siècle se compose d'une seule salle à cheminée dont le gabarit dépasse celui de l'étable attenante probablement de la même époque. Une série de toits à porcs fut ajoutée au XIXe siècle. La grange, présente au XVIIIe siècle, paraît avoir été agrandie au XIXe siècle en grange-étable.

Période(s) principale(s) : 17e siècle, 18e siècle, 19e siècle

Description

Eléments descriptifs

Matériau(x) du gros-oeuvre, mise en oeuvre et revêtement : silex ; calcaire ; enduit ; moellon ; pierre de taille
Matériau(x) de couverture : tuile plate
Type(s) de couverture : toit à longs pans
Escaliers : escalier hors-œuvre : escalier droit, en maçonnerie

Typologies et état de conservation

État de conservation : restauré

Statut, intérêt et protection

Statut de la propriété : propriété privée

Illustrations

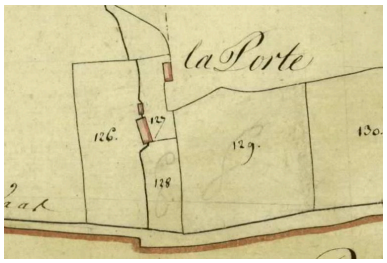

Extrait du plan cadastral de 1812.
IVR52_20087210074NUCA

Extrait du plan cadastral de 1845.
IVR52_20087210075NUCA

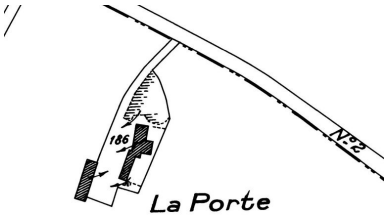

Extrait du plan cadastral de 1947.
IVR52_20087210076NUCA

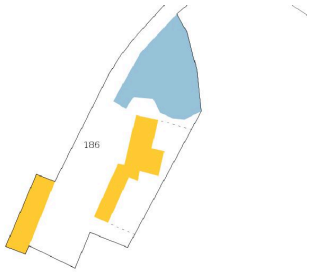

Extrait du plan cadastral de 2008.
IVR52_20087210077NUCA

Vue d'ensemble prise de l'est.
Phot. Jean-Baptiste Darrasse
IVR52_20087201863NUCA

Maison et dépendances :
façade postérieure.
Phot. Jean-Baptiste Darrasse
IVR52_20087201862NUCA

Maison et dépendances :
façade antérieure.
Phot. Jean-Baptiste Darrasse
IVR52_20087201854NUCA

Maison et dépendances :
vue d'ensemble sur la cour.
Phot. Jean-Baptiste Darrasse
IVR52_20087201857NUCA

Les toits à porcs.
Phot. Jean-Baptiste Darrasse
IVR52_20087201855NUCA

La maison d'habitation, pignon
nord : escalier extérieur.
Phot. Jean-Baptiste Darrasse
IVR52_20087201856NUCA

La maison d'habitation,
pignon sud : noter la largeur.
Phot. Jean-Baptiste Darrasse
IVR52_20087201860NUCA

La grange-étable.
Phot. Jean-Baptiste Darrasse
IVR52_20087201858NUCA

La grange : charpente à pannes.
Phot. Jean-Baptiste Darrasse
IVR52_20087201859NUCA

Dossiers liés

Dossiers de synthèse :
Chenu : présentation de la commune (IA72000613) Pays de la Loire, Sarthe, Chenu
Maisons et fermes de l'aire d'étude du Lude (IA72002016)
Oeuvre(s) contenue(s) :

Auteur(s) du dossier : Christine Toulier, Natacha Abriat
Copyright(s) : (c) Région Pays de la Loire - Inventaire général

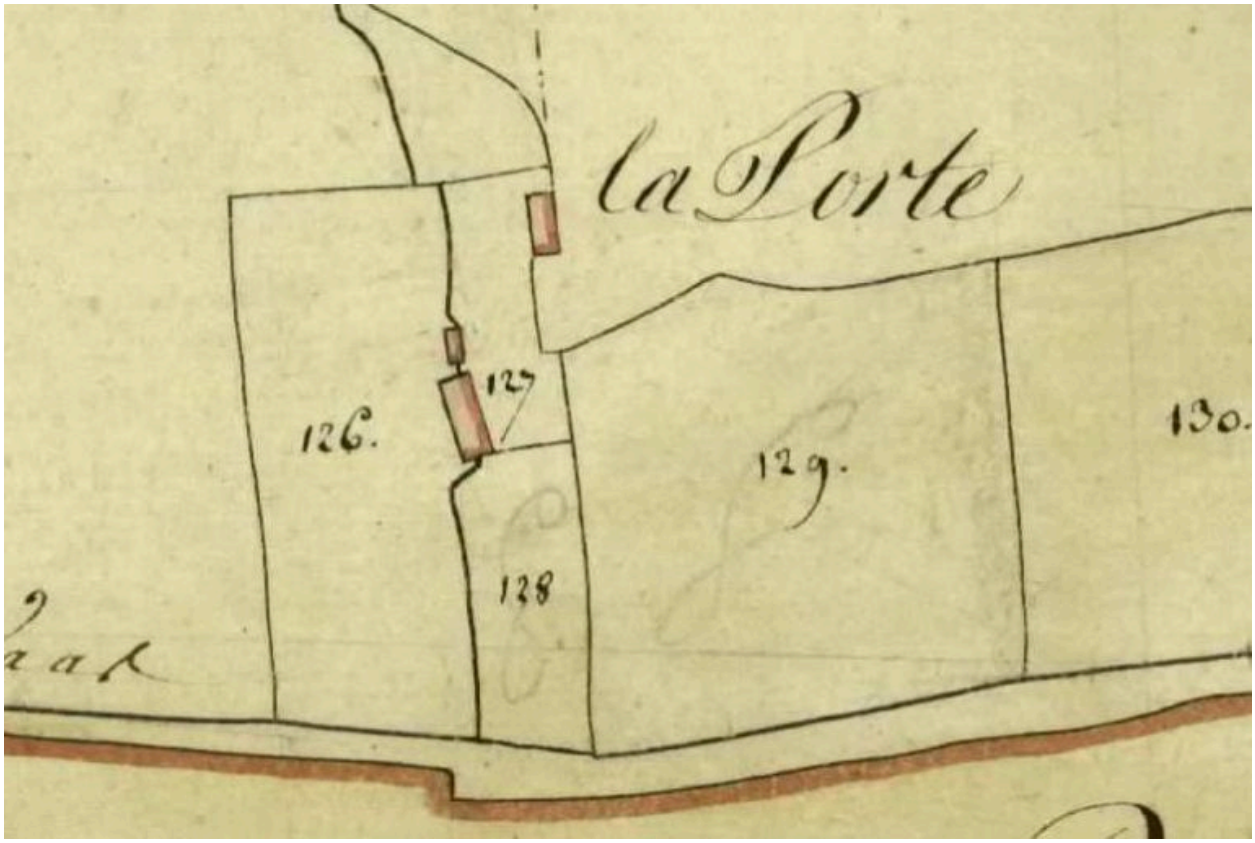

Extrait du plan cadastral de 1812.

Référence du document reproduit :

- Cadastre de 1812, section G1, échelle 1/2500e. (Archives départementales de la Sarthe ; PC 078/16).

IVR52_20087210074NUCA
(c) Conseil départemental de la Sarthe
reproduction soumise à autorisation du titulaire des droits d'exploitation

Extrait du plan cadastral de 1845.

Référence du document reproduit :

- Cadastre de 1845, H5, échelle 1/2000e. (Archives départementales de la Sarthe ; PC 078/108).

IVR52_20087210075NUCA
(c) Conseil départemental de la Sarthe
reproduction soumise à autorisation du titulaire des droits d'exploitation

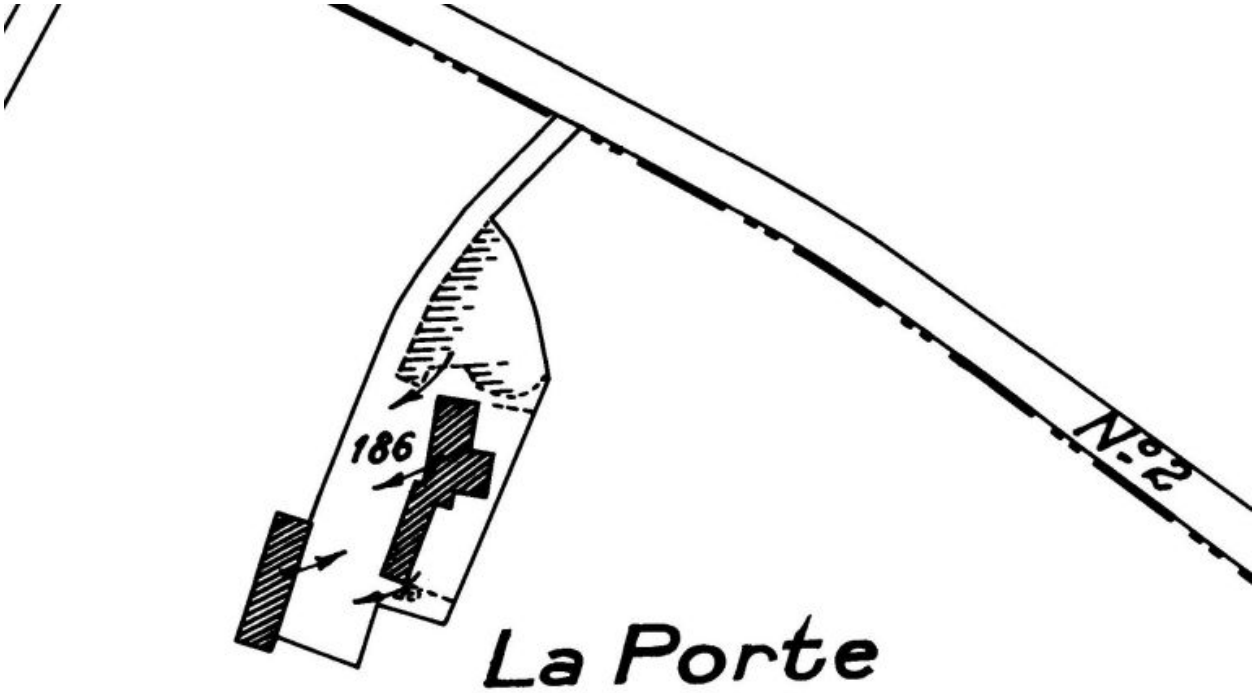

Extrait du plan cadastral de 1947.

Référence du document reproduit :

- Cadastre de 1947, H5, échelle 1/2000e. (Archives départementales de la Sarthe ; PC 078/143).

IVR52_20087210076NUCA
(c) Conseil départemental de la Sarthe
reproduction soumise à autorisation du titulaire des droits d'exploitation

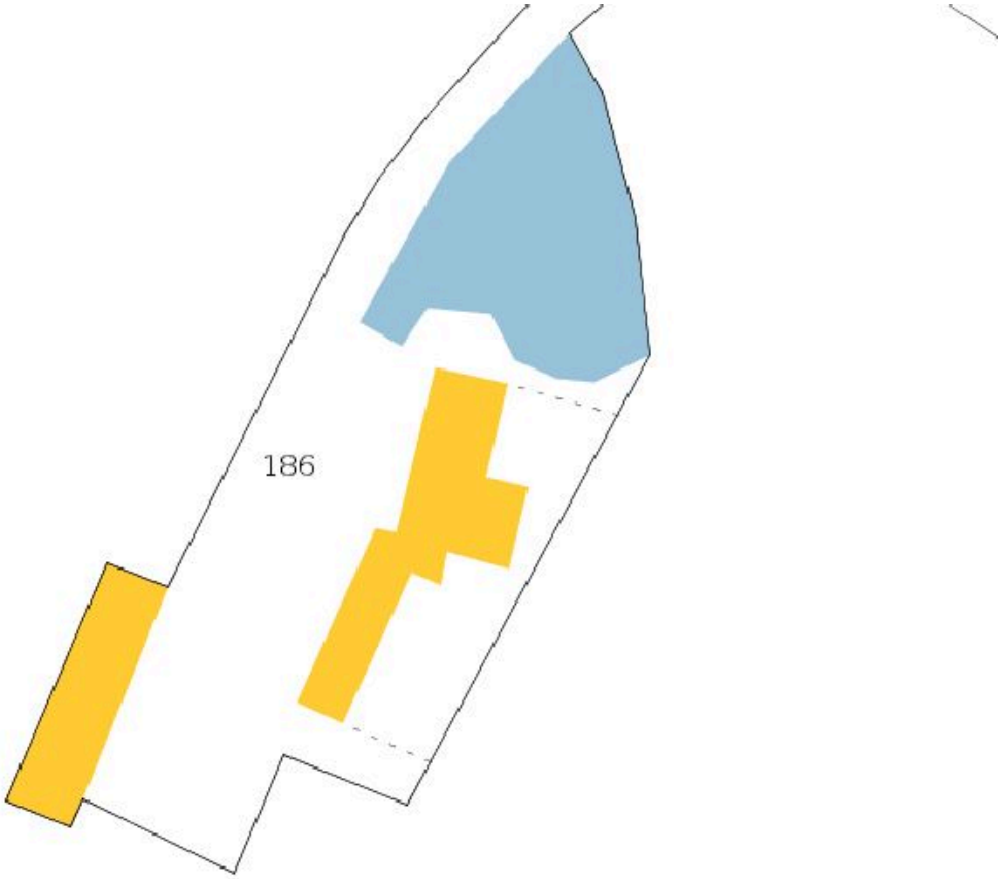

Extrait du plan cadastral de 2008.

Référence du document reproduit :

- Cadastre de 2008, H5, échelle 1/2000e, mise à jour 2008.

IVR52_20087210077NUCA
(c) Direction générale des impôts - Cadastre
reproduction soumise à autorisation du titulaire des droits d'exploitation

Vue d'ensemble prise de l'est.

IVR52_20087201863NUCA
Auteur de l'illustration : Jean-Baptiste Darrasse
(c) Région Pays de la Loire - Inventaire général
reproduction soumise à autorisation du titulaire des droits d'exploitation

Maison et dépendances : façade postérieure.

IVR52_20087201862NUCA
Auteur de l'illustration : Jean-Baptiste Darrasse
(c) Région Pays de la Loire - Inventaire général
reproduction soumise à autorisation du titulaire des droits d'exploitation

Maison et dépendances : façade antérieure.

IVR52_20087201854NUCA
Auteur de l'illustration : Jean-Baptiste Darrasse
(c) Région Pays de la Loire - Inventaire général
reproduction soumise à autorisation du titulaire des droits d'exploitation

Maison et dépendances : vue d'ensemble sur la cour.

IVR52_20087201857NUCA
Auteur de l'illustration : Jean-Baptiste Darrasse
(c) Région Pays de la Loire - Inventaire général
reproduction soumise à autorisation du titulaire des droits d'exploitation

Les toits à porcs.

IVR52_20087201855NUCA
Auteur de l'illustration : Jean-Baptiste Darrasse
(c) Région Pays de la Loire - Inventaire général
reproduction soumise à autorisation du titulaire des droits d'exploitation

La maison d'habitation, pignon nord : escalier extérieur.

IVR52_20087201856NUCA
Auteur de l'illustration : Jean-Baptiste Darrasse
(c) Région Pays de la Loire - Inventaire général
reproduction soumise à autorisation du titulaire des droits d'exploitation

La maison d'habitation, pignon sud : noter la largeur.

IVR52_20087201860NUCA
Auteur de l'illustration : Jean-Baptiste Darrasse
(c) Région Pays de la Loire - Inventaire général
reproduction soumise à autorisation du titulaire des droits d'exploitation

La grange-étable.

IVR52_20087201858NUCA
Auteur de l'illustration : Jean-Baptiste Darrasse
(c) Région Pays de la Loire - Inventaire général
reproduction soumise à autorisation du titulaire des droits d'exploitation

La grange : charpente à pannes.

IVR52_20087201859NUCA
Auteur de l'illustration : Jean-Baptiste Darrasse
(c) Région Pays de la Loire - Inventaire général
reproduction soumise à autorisation du titulaire des droits d'exploitation