Pays de la Loire, Sarthe
Saint-Germain-d'Arcé
le Bourg
rue du Pont

Maison, rue du Pont

Références du dossier

Numéro de dossier : IA72000848
Date de l'enquête initiale : 2007
Date(s) de rédaction : 2007
Cadre de l'étude : inventaire topographique
Degré d'étude : étudié

Désignation

Dénomination : maison
Parties constituantes non étudiées : belvédère

Compléments de localisation

Milieu d'implantation : en village
Références cadastrales : 1845. D1 1 à 3 ; 1984, D1, 2

Historique

Cette maison fut construite peu avant la guerre de 1914, à l'emplacement d'une maison de type rural. L'habitation fut hissée au niveau du pont sur la Fare pour éviter les inondations.

Période(s) principale(s) : 1er quart 20e siècle

Description

Eléments descriptifs

Matériau(x) du gros-oeuvre, mise en oeuvre et revêtement : enduit ; moellon ; pierre de taille
Matériau(x) de couverture : ardoise
Étage(s) ou vaisseau(x) : rez-de-chaussée surélevé, entresol
Type(s) de couverture : toit en pavillon
Escaliers : escalier de distribution extérieur ; escalier dans-œuvre : escalier tournant à retours ; escalier dans-œuvre : escalier en vis avec jour

Typologies et état de conservation

État de conservation : bon état

Statut, intérêt et protection

Statut de la propriété : propriété privée

Illustrations

Plan en 1845.
IVR52_20077210083NUCA

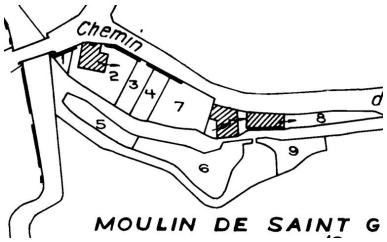

Plan de situation en 1984.
IVR52_20077210217NUCA

Maison rasée pour la construction de la maison du belvédère.
Autr. ED, Autr. Montriou, Phot. Jean-Baptiste (reproduction) Darrasse
IVR52_20077201928NUCA

Maison en cours de construction.
Carte postale ancienne, n° 689.
Autr. Horeau, Phot. Jean-Baptiste (reproduction) Darrasse
IVR52_20067207256NUCA

Maison achevée : le belvédère est encore ouvert (le cachet de la poste porte la date 1912).
Autr. E. Huguet-Jacob, Phot. Jean-Baptiste (reproduction) Darrasse
IVR52_20077201929NUCA



Maison nouvellement construite.
Carte postale ancienne, n ° 689, Château-du-Loir.
Autr. J. Mérel, Phot. Jean-Baptiste (reproduction) Darrasse
IVR52_20067207249NUCA

Vue d'ensemble le long de la Fare.
Phot. Jean-Baptiste Darrasse
IVR52_20077201664NUCA

Vue d'ensemble prise du pont sur la Fare.
Phot. Jean-Baptiste Darrasse
IVR52_20077201663NUCA

La porte de la rivière.
Phot. Jean-Baptiste Darrasse
IVR52_20077201662NUCA

Le perron au-dessus de la porte de la rivière.
Phot. Jean-Baptiste Darrasse
IVR52_20077201661NUCA

La maison vue du jardin.
Phot. Jean-Baptiste Darrasse
IVR52_20077201659NUCA

La salle à manger : cheminée en brique.
Phot. Jean-Baptiste Darrasse
IVR52_20077201656NUCA

La chambre : cheminée
sous une fenêtre.
Phot. Jean-Baptiste Darrasse
IVR52_20077201658NUCA

Le belvédère.
Phot. Jean-Baptiste Darrasse
IVR52_20077201660NUCA

L'escalier du belvédère.
Phot. Jean-Baptiste Darrasse
IVR52_20077201657NUCA

Dossiers liés

Dossiers de synthèse :
Saint-Germain-d'Arcé : présentation de la commune (IA72000853) Pays de la Loire, Sarthe, Saint-Germain-d'Arcé
Maisons et fermes de l'aire d'étude du Lude (IA72002016)
Oeuvre(s) contenue(s) :

Auteur(s) du dossier : Christine Toulier
Copyright(s) : (c) Région Pays de la Loire - Inventaire général

Plan en 1845.

Référence du document reproduit :

- Extrait du plan cadastral de 1845, section D1, échelle 1:2000e. (Archives départementales de la Sarthe ; PC 287/74).

IVR52_20077210083NUCA
(c) Conseil départemental de la Sarthe
reproduction soumise à autorisation du titulaire des droits d'exploitation

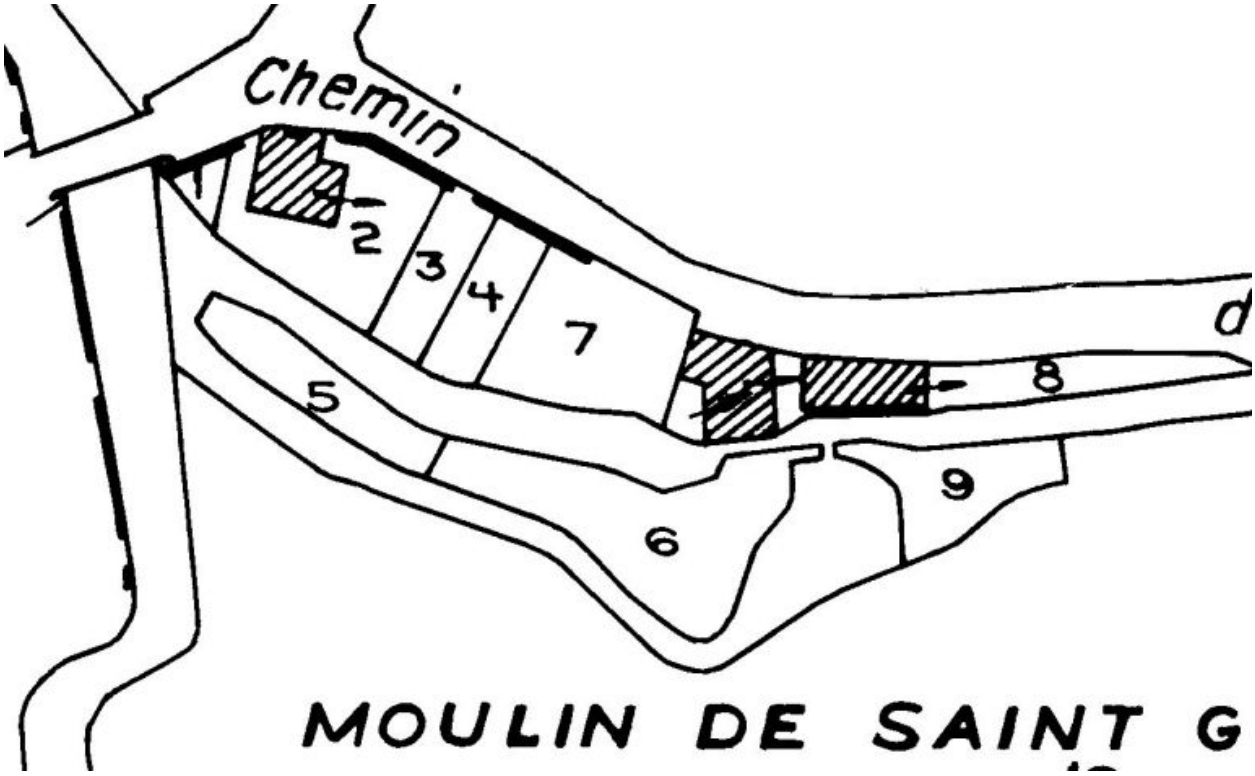

Plan de situation en 1984.

Référence du document reproduit :

- Extrait du plan cadastral de 1984, section D1. (Archives départementales de la Sarthe ; PC 287).

IVR52_20077210217NUCA
(c) Conseil départemental de la Sarthe
reproduction soumise à autorisation du titulaire des droits d'exploitation

Maison rasée pour la construction de la maison du belvédère.

Référence du document reproduit :

- Carte postale ancienne. (Archives municipales de Saint-Germain-d'Arcé).

IVR52_20077201928NUCA
Auteur de l'illustration : Jean-Baptiste (reproduction) Darrasse
Auteur du document reproduit : ED, Montriou
(c) Région Pays de la Loire - Inventaire général ; (c) Archives municipales de Saint-Germain-d'Arcé
reproduction soumise à autorisation du titulaire des droits d'exploitation



Maison en cours de construction. Carte postale ancienne, n° 689.

Référence du document reproduit :

- Carte postale ancienne. (Collection particulière, Galbrun-Chouteau).

IVR52_20067207256NUCA
Auteur de l'illustration : Jean-Baptiste (reproduction) Darrasse
Auteur du document reproduit : Horeau
(c) Région Pays de la Loire - Inventaire général ; (c) Collection particulière
reproduction soumise à autorisation du titulaire des droits d'exploitation

Maison achevée : le belvédère est encore ouvert (le cachet de la poste porte la date 1912).

Référence du document reproduit :

- Carte postale ancienne. (Archives municipales de Saint-Germain-d'Arcé).

IVR52_20077201929NUCA
Auteur de l'illustration : Jean-Baptiste (reproduction) Darrasse
Auteur du document reproduit : E. Huguet-Jacob
(c) Région Pays de la Loire - Inventaire général ; (c) Archives municipales de Saint-Germain-d'Arcé
reproduction soumise à autorisation du titulaire des droits d'exploitation



Maison nouvellement construite. Carte postale ancienne, n° 689, Château-du-Loir.

Référence du document reproduit :

- Carte postale ancienne. (Collection particulière, Galbrun-Chouteau).

IVR52_20067207249NUCA
Auteur de l'illustration : Jean-Baptiste (reproduction) Darrasse
Auteur du document reproduit : J. Mérel
(c) Région Pays de la Loire - Inventaire général ; (c) Collection particulière
reproduction soumise à autorisation du titulaire des droits d'exploitation

Vue d'ensemble le long de la Fare.

IVR52_20077201664NUCA
Auteur de l'illustration : Jean-Baptiste Darrasse
(c) Région Pays de la Loire - Inventaire général
reproduction soumise à autorisation du titulaire des droits d'exploitation

Vue d'ensemble prise du pont sur la Fare.

IVR52_20077201663NUCA
Auteur de l'illustration : Jean-Baptiste Darrasse
(c) Région Pays de la Loire - Inventaire général
reproduction soumise à autorisation du titulaire des droits d'exploitation

La porte de la rivière.

IVR52_20077201662NUCA
Auteur de l'illustration : Jean-Baptiste Darrasse
(c) Région Pays de la Loire - Inventaire général
reproduction soumise à autorisation du titulaire des droits d'exploitation

Le perron au-dessus de la porte de la rivière.

IVR52_20077201661NUCA
Auteur de l'illustration : Jean-Baptiste Darrasse
(c) Région Pays de la Loire - Inventaire général
reproduction soumise à autorisation du titulaire des droits d'exploitation

La maison vue du jardin.

IVR52_20077201659NUCA
Auteur de l'illustration : Jean-Baptiste Darrasse
(c) Région Pays de la Loire - Inventaire général
reproduction soumise à autorisation du titulaire des droits d'exploitation

La salle à manger : cheminée en brique.

IVR52_20077201656NUCA
Auteur de l'illustration : Jean-Baptiste Darrasse
(c) Région Pays de la Loire - Inventaire général
reproduction soumise à autorisation du titulaire des droits d'exploitation

La chambre : cheminée sous une fenêtre.

IVR52_20077201658NUCA
Auteur de l'illustration : Jean-Baptiste Darrasse
(c) Région Pays de la Loire - Inventaire général
reproduction soumise à autorisation du titulaire des droits d'exploitation

Le belvédère.

IVR52_20077201660NUCA
Auteur de l'illustration : Jean-Baptiste Darrasse
(c) Région Pays de la Loire - Inventaire général
reproduction soumise à autorisation du titulaire des droits d'exploitation

L'escalier du belvédère.

IVR52_20077201657NUCA
Auteur de l'illustration : Jean-Baptiste Darrasse
(c) Région Pays de la Loire - Inventaire général
reproduction soumise à autorisation du titulaire des droits d'exploitation