Pays de la Loire, Sarthe
Beaumont-sur-Dême
l' Imberdière

Ferme de l'Imberdière

Références du dossier

Numéro de dossier : IA72058758
Date de l'enquête initiale : 2018
Date(s) de rédaction : 2018
Cadre de l'étude : inventaire topographique
Degré d'étude : étudié

Désignation

Dénomination : ferme
Parties constituantes non étudiées : logement, grange, étable, porcherie, hangar agricole, puits, fenil

Compléments de localisation

Milieu d'implantation : isolé
Références cadastrales : 1814, D2, 1367-1369. sur chaque parcelle 1367, 1368, 1369, il y a "maison et cour commune" ; il s'agit donc à l'origine d'un écart de trois petites maisons mitoyennes d'après une inscription au crayon sur le cadastre de 1814, la maison du n°1368 est transformée en bâtiment rural ; 2018, ZO, 54

Historique

En 1814, l'ensemble est composé de trois petites maisons mitoyennes, et d'après une inscription au crayon sur les états de section de 1825, la maison du n° 1368 (centrale) est transformée en bâtiment rural. L'ensemble principal est repris, une maison reconstruite à la fin du XIXe siècle, un bâtiment détruit... Seul subsiste de très ancien (XVIe siècle ?) une pièce à feu. Au XIXe et au XXe siècles sont construits une grange-étable, une soue et le puits en briques. Une maison neuve (non photographiée) est construite en 1978, déclassant l'ensemble ancien en dépendances agricoles. Le hangar agricole est implanté autour de 2002-2003.

Période(s) principale(s) : 16e siècle, 19e siècle, 20e siècle, 21e siècle

Description

La ferme regroupe des bâtiments sans composition particulière : un ensemble bloc à terre très transformé, en partie rehaussé, à la façade homogénéisée, agrégeant de part et d'autre d'une pièce à feu dotée d'un four à pain muré, avec un pignon en pan de bois et torchis, qui devait constituer le premier logis, des étables, un deuxième logis avec une cheminée dotée d'un four à pain, deux toits à porcs, une grange-étable rehaussée en pierre de taille et derrière laquelle a été édifié un hangar agricole sur piles de briques sous appentis, un hangar agricole à structures métalliques, et à distance de l'exploitation l'ultime maison d'habitation. Un puits en brique subsiste.

Eléments descriptifs

Matériau(x) du gros-oeuvre, mise en oeuvre et revêtement : silex, moellon, enduit ; calcaire, moellon, enduit ; calcaire, pierre de taille ; brique
Matériau(x) de couverture : ardoise, tuile, tôle ondulée
Étage(s) ou vaisseau(x) : rez-de-chaussée, comble à surcroît
Type(s) de couverture : toit à longs pans ; appentis

Statut, intérêt et protection

Statut de la propriété : propriété privée

Illustrations

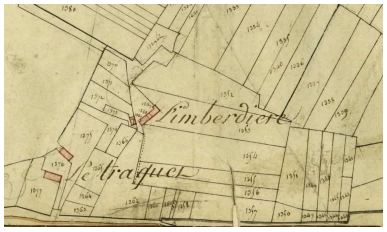

Extrait du plan cadastral de 1814, D2.
Autr. L Guittet
IVR52_20187201706NUCA

Ferme bloc à terre, façade antérieure.
Phot. Pierre-Bernard Fourny
IVR52_20187201873NUCA

Four à pain au pignon du logis.
Soue "bricolée" en briques et moellons de calcaire et silex.
Phot. Pierre-Bernard Fourny
IVR52_20187201876NUCA

Grange-étable.
Phot. Pierre-Bernard Fourny
IVR52_20187201875NUCA

Soue.
Phot. Pierre-Bernard Fourny
IVR52_20187201874NUCA

Logis ancien, intérieur,
détail : cheminée.
Phot. Pierre-Bernard Fourny
IVR52_20187201877NUCA



Puits.
Phot. Pierre-Bernard Fourny
IVR52_20187201872NUCA

Logis ancien, cheminée,
détail : corbeau droit.
Phot. Pierre-Bernard Fourny
IVR52_20187201878NUCA

Dossiers liés

Dossiers de synthèse :
Beaumont-sur-Dême : présentation de la commune (IA72058703) Pays de la Loire, Sarthe, Beaumont-sur-Dême, ,
Fermes de l'aire d'étude Val du Loir (IA72001554)
Oeuvre(s) contenue(s) :

Auteur(s) du dossier : Stéphanie Aquilon
Copyright(s) : (c) Région Pays de la Loire - Inventaire général ; (c) Pays Vallée du Loir

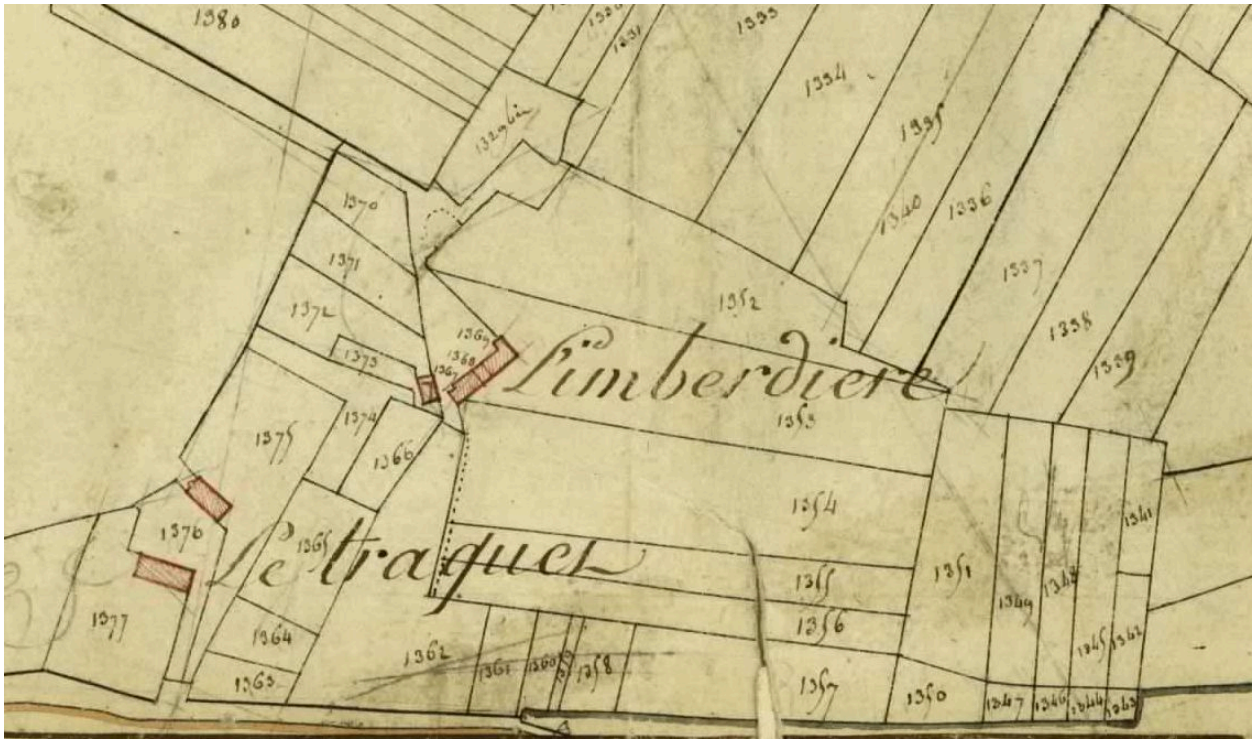

Extrait du plan cadastral de 1814, D2.

Référence du document reproduit :

- Plan cadastral de Beaumont-la-Chartre, 1814. 1/10000e (tableau d'assemblage), 1/2500e (002 à 010). (Archives départementales de la Sarthe ; PC/029/001 à 010).

IVR52_20187201706NUCA
Auteur du document reproduit : L Guittet
(c) Archives départementales de la Sarthe
communication libre, reproduction soumise à autorisation

Ferme bloc à terre, façade antérieure.

IVR52_20187201873NUCA
Auteur de l'illustration : Pierre-Bernard Fourny
Date de prise de vue : 2018
(c) Région Pays de la Loire - Inventaire général
communication libre, reproduction soumise à autorisation

Four à pain au pignon du logis. Soue "bricolée" en briques et moellons de calcaire et silex.

IVR52_20187201876NUCA
Auteur de l'illustration : Pierre-Bernard Fourny
Date de prise de vue : 2018
(c) Région Pays de la Loire - Inventaire général
communication libre, reproduction soumise à autorisation

Grange-étable.

IVR52_20187201875NUCA
Auteur de l'illustration : Pierre-Bernard Fourny
Date de prise de vue : 2018
(c) Région Pays de la Loire - Inventaire général
communication libre, reproduction soumise à autorisation

Soue.

IVR52_20187201874NUCA
Auteur de l'illustration : Pierre-Bernard Fourny
Date de prise de vue : 2018
(c) Région Pays de la Loire - Inventaire général
communication libre, reproduction soumise à autorisation

Logis ancien, intérieur, détail : cheminée.

IVR52_20187201877NUCA
Auteur de l'illustration : Pierre-Bernard Fourny
Date de prise de vue : 2018
(c) Région Pays de la Loire - Inventaire général
communication libre, reproduction soumise à autorisation



Logis ancien, cheminée, détail : corbeau droit.

IVR52_20187201878NUCA
Auteur de l'illustration : Pierre-Bernard Fourny
Date de prise de vue : 2018
(c) Région Pays de la Loire - Inventaire général
communication libre, reproduction soumise à autorisation

Puits.

IVR52_20187201872NUCA
Auteur de l'illustration : Pierre-Bernard Fourny
Date de prise de vue : 2018
(c) Région Pays de la Loire - Inventaire général
communication libre, reproduction soumise à autorisation