Pays de la Loire, Sarthe
Le Lude
la Roche Sevin

Manoir de la Roche Sevin

Références du dossier

Numéro de dossier : IA72001949
Date de l'enquête initiale : 2009
Date(s) de rédaction : 2009
Cadre de l'étude : inventaire topographique
Degré d'étude : étudié

Désignation

Dénomination : manoir
Vocable : sainte Anne
Destinations successives : résidence puis ferme
Parties constituantes non étudiées : maison, étable, chapelle

Compléments de localisation

Milieu d'implantation : isolé
Références cadastrales : 2009, H1, 43-44

Historique

Un Jean Sévin, seigneur de la Roche, près du Lude, est mentionné dès les années 1342 et 1380. Le domaine est alors le centre d'un pouvoir seigneurial, aux mains de la famille Sevin. En 1450, les seigneurs de la Roche-Sevin fondent une chapellenie dans la chapelle Sainte-Anne du manoir et Jehan Bonsant en est chapelain en 1454. En 1552, Catherine de Cré est dame de la Roche-Sévin.
Au cours de l'époque moderne, le manoir est partiellement rattaché au comté du Lude et perd alors, peu à peu, son rôle de seigneurie indépendante. La chapellenie existe toujours en 1772, date d'un accord avec le prieuré du Lude. Au XIXe siècle, le manoir de la Roche-Sevin appartient aux marquis de Talhouët, propriétaires du château du Lude, et il est alors déclassé en ferme. L'exploitation regroupe 55 ha 78 ares.

Période(s) principale(s) : 13e siècle, 14e siècle, 15e siècle, 17e siècle
Période(s) secondaire(s) : 20e siècle
Dates : 1607 (porte la date, daté par source)

Description

Le manoir conserve la plus grande partie d'un logis construit perpendiculairement au coteau, les vestiges d'une aile étroite en retour le long du coteau et une tour. La maison du métayer située dans la cour, face au logis peut dater du XVIIIe siècle même si elle fut très remaniée au XIXe siècle et ravalée au XXe siècle.
Le logis principal est orienté nord-sud et flanqué d'une tourelle d'escalier de plan carré, hors-œuvre, placée sur l'angle nord-est. D'après nos observations, le pignon sud de ce logis est très épais et parait avoir supporté un deuxième bâtiment placé contre le coteau, en retour d'équerre.
Une grande partie du pignon nord, les vestiges de la tourelle d'escalier et des fragments de la façade occidentale sont construits dans un moyen appareil régulier de pierre calcaire aux angles émoussés et aux joints réguliers qui peut dater des XIIIe ou du XIVe siècle. À cette période peuvent appartenir également le corbeau et les vestiges d'une hotte de cheminée placée sur la façade orientale, le long du talus, qui attestent de la présence d'un logis plus vaste avec un bas-côté en appentis. Ce bas-côté aujourd'hui disparu était également accessible à partir du 1er étage par une porte couverte d'une accolade.

La porte d'entrée du rez-de-chaussée du logis placée dans le pignon nord, et la porte de la tourelle d'escalier située juste à côté sont couvertes d'un arc brisé. À cette première phase de construction, on peut supposer que le logis n'avait qu'une salle par niveau avec une cheminée rejetée sur le pignon sud, contre le coteau. Le pignon nord, partiellement conservé, témoigne encore de la présence d'une grande croisée au premier étage qui se répétait vraisemblablement au second. La cheminée du second étage est bien conservée. Elle se compose d'une hotte inclinée supportée par un manteau brisé. Cette salle placée au second étage était une salle sous charpente dont la toiture est aujourd'hui abaissée.
L'ensemble de l'édifice fut repris après la Guerre de Cent Ans : le pignon nord et la cage d'escalier ont été restaurés et la façade occidentale sur la cour a été reprise entièrement (ou presque) en moellons et percée de deux croisées à coussièges, du début du XVIe siècle. En même temps on divise l'étage en deux salles séparées par une cloison en pan-de-bois, on bouche la fenêtre nord et on y installe une deuxième cheminée.
Est-ce à cette période que l'on relève les planchers des premier et second étages ?
Sur un plan des années 1748, figure un petit corps de bâtiment, aujourd'hui disparu, perpendiculaire au vieux logis et donnant dans la même cour. Il pouvait abriter la chapelle sainte-Anne, mentionnée dès le XIVe siècle, disparue en 1811. Au sud de la cour, une sorte de galerie reliait le logis à une tour qui existe toujours et porte la date de 1607.
La maison actuelle d'habitation est exposée au sud. Elle fut incendiée et reconstruite au milieu du XXe siècle. Les dépendances, très remaniées, ont été prolongées vers le sud au début du XXe siècle.

Eléments descriptifs

Matériau(x) du gros-oeuvre, mise en oeuvre et revêtement : calcaire ; moellon ; pierre de taille
Matériau(x) de couverture : ardoise, tôle ondulée
Étage(s) ou vaisseau(x) : 1 étage carré, étage de comble
Escaliers : escalier hors-œuvre : escalier en vis ; en maçonnerie

Typologies et état de conservation

Typologies : logis médiéval à salle haute sous charpente (2e étage)
État de conservation : état moyen

Statut, intérêt et protection

Le lieu de la Roche Sévin conserve un logis vraisemblablement du XIVe siècle exceptionnellement conservé.

Intérêt de l'œuvre : à signaler
Statut de la propriété : propriété privée

Références documentaires

Documents d'archive

- Archives départementales de Maine-et-Loire. B. **Fondation d'une chapelle dédiée à sainte Anne et d'une chapellenie**, 24 août 1450. **Fondation d'une chapellenie dans la chapelle du manoir de la Roche-Sevin par Jean Sevin devant la cour du Lude**, 1454.

- Archives départementales de la Sarthe ; H 294. **Accord entre le prieur du Lude et le titulaire de la chapelle de la Roche-Sevin concernant le paiement de la dîme**, 1772.

- Médiathèque d'Angers. MS 1190/ Mi 1A 408. **Dotation de la chapelle de la Roche Sevin par messire Jean Sevin**, selon des lettres passées à la cour du Lude, 1418.

Bibliographie

- CALENDINI, Paul, CALENDINI, Louis, BUQUIN, René. **La Flèche et ses environs. Guide historique illustré**, La Flèche, 1908.

Illustrations

Plan vers 1748.
Phot. Jean-Baptiste (reproduction) Darrasse
IVR52_20047204789NUCA

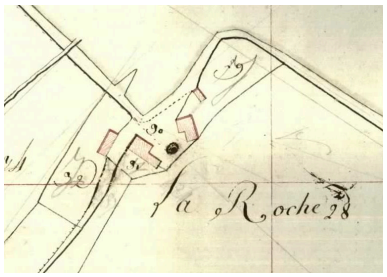

Plan ancien 1811.
IVR52_20097200096NUCA

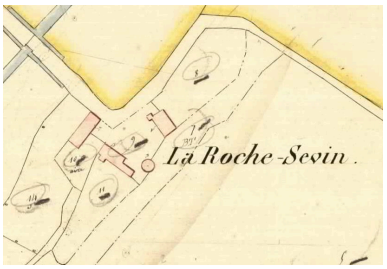

Plan ancien 1846.
IVR52_20097200097NUCA

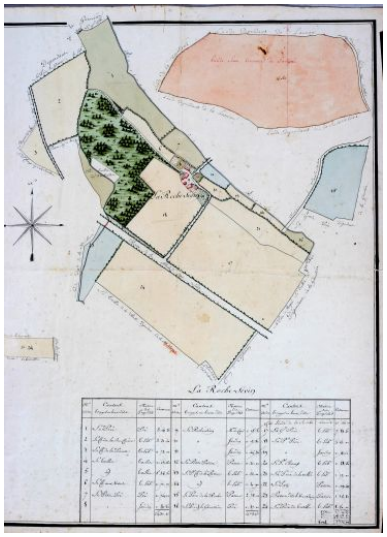

Plan de la métairie en 1860.
Phot. Jean-Baptiste (reproduction) Darrasse
IVR52_20047205023NUCA

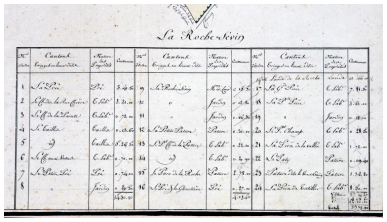

Légende du plan de la métairie 1860.
Phot. Jean-Baptiste (reproduction) Darrasse
IVR52_20047205024NUCA

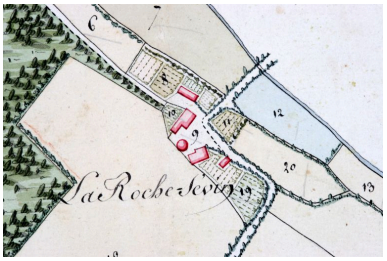

Plan de la métairie en 1860, détail.
Phot. Jean-Baptiste (reproduction) Darrasse
IVR52_20047205025NUCA

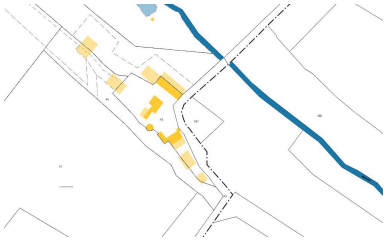

Plan, extrait du cadastre actuel.
IVR52_20097201023NUCA

Vue de volume du logis prise du nord-est : face orientale et pignon nord.
Phot. Jean-Baptiste Darrasse
IVR52_20097200388NUCA

Pignon nord-est : la maçonnerie témoigne des nombreux remaniements.
Phot. Yves Guillotin
IVR52_20147202157NUCA

Le logis, pignon nord : trace d'une grande baie bouchée au 1er étage.
Phot. Jean-Baptiste Darrasse
IVR52_20097200391NUCA

Pignon nord-est, détail : vestiges d'un appareil du XIIIe siècle ?
Phot. Yves Guillotin
IVR52_20147202158NUCA

Pignon nord-est, détail : la porte couverte d'un arc brisé, à gauche, est un remaniement.
Phot. Yves Guillotin
IVR52_20147202159NUCA

Pignon v, détail : la baie obstruée au 1er étage est contemporaine de celle du rez-de-chaussée modifiée.
Phot. Yves Guillotin
IVR52_20147202160NUCA

Le logis, pignon nord : graffiti sur la moulure de la porte.
Phot. Jean-Baptiste Darrasse
IVR52_20097200403NUCA



Tourelle d'escalier nord-ouest : porte couverte d'une arc brisé.
Phot. Jean-Baptiste Darrasse
IVR52_20097200392NUCA

Tourelle d'escalier nord-ouest, détail : porte d'entrée et sas de distribution du rez-de-chaussée.
Phot. Jean-Baptiste Darrasse
IVR52_20097200806NUCA

Tourelle d'escalier nord-ouest, détail : porte d'entrée et sas de distribution du rez-de-chaussée.
Phot. Jean-Baptiste Darrasse
IVR52_20097200802NUCA

Le logis, façade O sur la cour.
Phot. Jean-Baptiste Darrasse
IVR52_20097200390NUCA

Le logis, façade O, détail : porte d'étable aménagée avec un linteau en réemploi.
Phot. Jean-Baptiste Darrasse
IVR52_20097200394NUCA



Le logis, façade O : vestige d'une porte étroite couverte en plein cintre.
Phot. Jean-Baptiste Darrasse
IVR52_20097200397NUCA

Le logis, façade ouest, travée de baies : ancienne croisée et linteau de fenêtre transformée en porte d'étable ?
Phot. Jean-Baptiste Darrasse
IVR52_20097200395NUCA

Le logis, façade O sur la cour, 1er étage, détail : revers de la croisée à coussièges.
Phot. Jean-Baptiste Darrasse
IVR52_20097200785NUCA



Le logis, 1er étage, détail : la croisée et la niche.
Phot. Jean-Baptiste Darrasse
IVR52_20097200796NUCA

Le logis, 1er étage, détail : revers de la croisée à coussiège.
Phot. Jean-Baptiste Darrasse
IVR52_20097200795NUCA

Le logis, 1er étage, détail : revers de la 2e croisée à coussièges.
Phot. Jean-Baptiste Darrasse
IVR52_20097200763NUCA

Le logis, 1er étage : cheminée sur le pignon sud.
Phot. Jean-Baptiste Darrasse
IVR52_20097200764NUCA

Le logis, 1er étage, cheminée du pignon sud, détail : corbeau du piédroit droit.
Phot. Jean-Baptiste Darrasse
IVR52_20097200767NUCA

le logis, 1er étage, détail : le foyer en pierre de la cheminée sud avec son arc de décharge.
Phot. Jean-Baptiste Darrasse
IVR52_20097200766NUCA

Le logis, 1er étage, mur E. : porte couverte d'un arc en accolade.
Phot. Jean-Baptiste Darrasse
IVR52_20097200770NUCA

le logis, 1er étage : cloison en pan-de-bois.
Phot. Jean-Baptiste Darrasse
IVR52_20097200784NUCA

Le logis, 1er étage : revers du pignon nord.
Phot. Jean-Baptiste Darrasse
IVR52_20097200789NUCA

Le logis, 1er étage, pignon nord : cheminée ajoutée au début du XVIe siècle et qui bouche la 1ère baie.
Phot. Jean-Baptiste Darrasse
IVR52_20097200786NUCA



le logis, pignon nord : demie baie.
Phot. Jean-Baptiste Darrasse
IVR52_20097200787NUCA

Le logis, 1er étage : porte de l'escalier avec moulure pour échapper.
Phot. Jean-Baptiste Darrasse
IVR52_20097200793NUCA

Le logis, comble : grande cheminée en pierre sous charpente.
Phot. Jean-Baptiste Darrasse
IVR52_20097200771NUCA

Le logis, comble, cheminée : piédroit gauche.
Phot. Jean-Baptiste Darrasse
IVR52_20097200772NUCA



Le logis, comble, cheminée : piédroit droit.
Phot. Jean-Baptiste Darrasse
IVR52_20097200773NUCA

Le logis, comble, cheminée : manteau brisé.
Phot. Jean-Baptiste Darrasse
IVR52_20097200774NUCA



Le logis, pignon sud : est-il possible que la façade occidentale du logis ait été avancée ? Un second étage plus élevé s'impose.
Phot. Jean-Baptiste Darrasse
IVR52_20097200396NUCA

Le logis, comble : charpente.
Phot. Jean-Baptiste Darrasse
IVR52_20097200778NUCA

Le logis, comble : la charpente.
Phot. Jean-Baptiste Darrasse
IVR52_20097200777NUCA

Grosse tour au sud-ouest de la cour.
Phot. Jean-Baptiste Darrasse
IVR52_20097200393NUCA

Grosse tour S-0, rez-de-chaussée : cheminée (1606).
Phot. Jean-Baptiste Darrasse
IVR52_20097200807NUCA

Grosse tour sud-ouest :
lucarne à fronton.
Phot. Jean-Baptiste Darrasse
IVR52_20097200401NUCA

Grosse tour sud-ouest :
date portée de 1606.
Phot. Jean-Baptiste Darrasse
IVR52_20097200400NUCA

Grosse tour sud-ouest, détail : passage pour un chemin de ronde ou placard éventré ?
Phot. Jean-Baptiste Darrasse
IVR52_20097200404NUCA

La maison du métayer.
Phot. Jean-Baptiste Darrasse
IVR52_20097200402NUCA

Dossiers liés

Dossiers de synthèse :
Logis, manoirs et châteaux de l'aire d'étude du Lude (IA72002017)
Oeuvre(s) contenue(s) :
Oeuvre(s) en rapport :
Le Lude : présentation de l'aire d'étude (IA72002019)

Auteur(s) du dossier : Christine Toulier, Camille Perez
Copyright(s) : (c) Région Pays de la Loire - Inventaire général

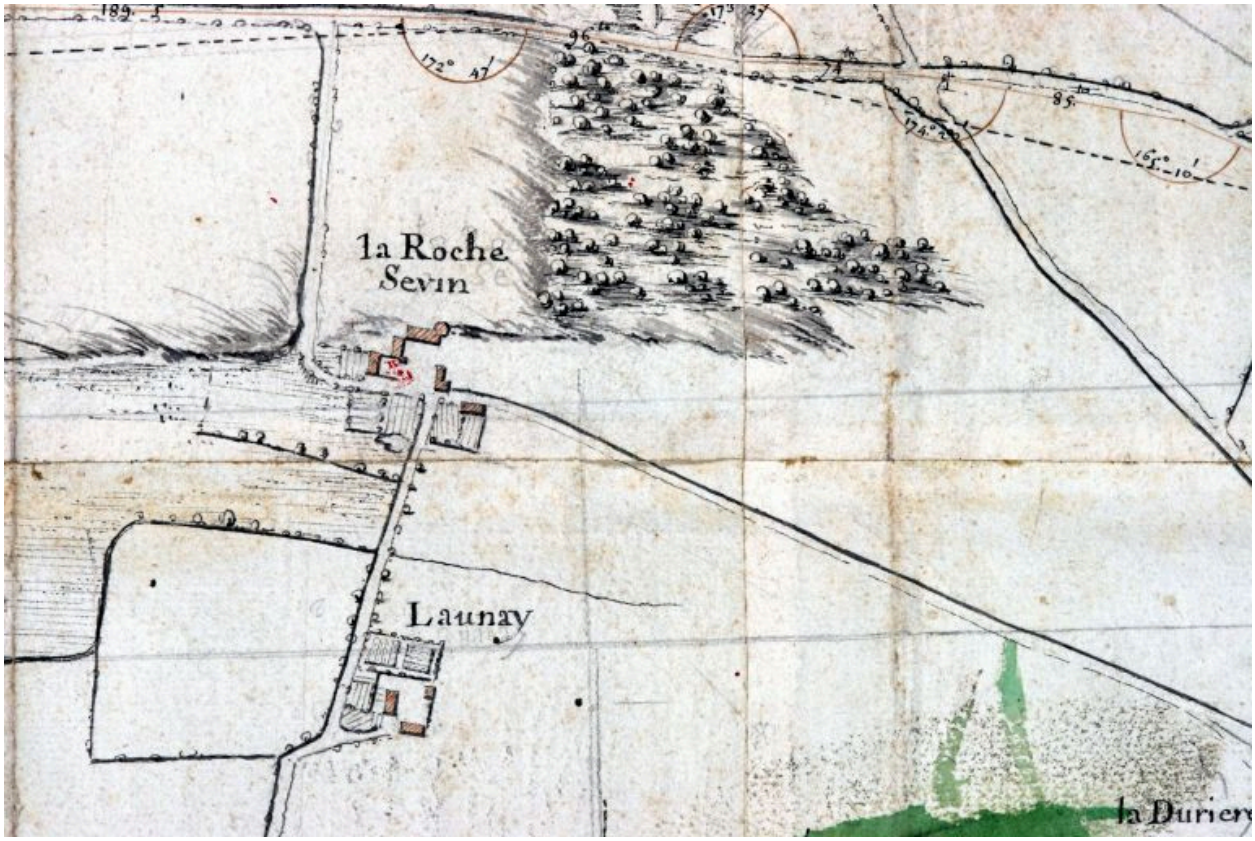

Plan vers 1748.

Référence du document reproduit :

- .photographie
  Collection particulière, Château du Lude : A C Château du Lude, AP CP 51

IVR52_20047204789NUCA
Auteur de l'illustration : Jean-Baptiste (reproduction) Darrasse
(c) Région Pays de la Loire - Inventaire général ; (c) Collection particulière
reproduction soumise à autorisation du titulaire des droits d'exploitation

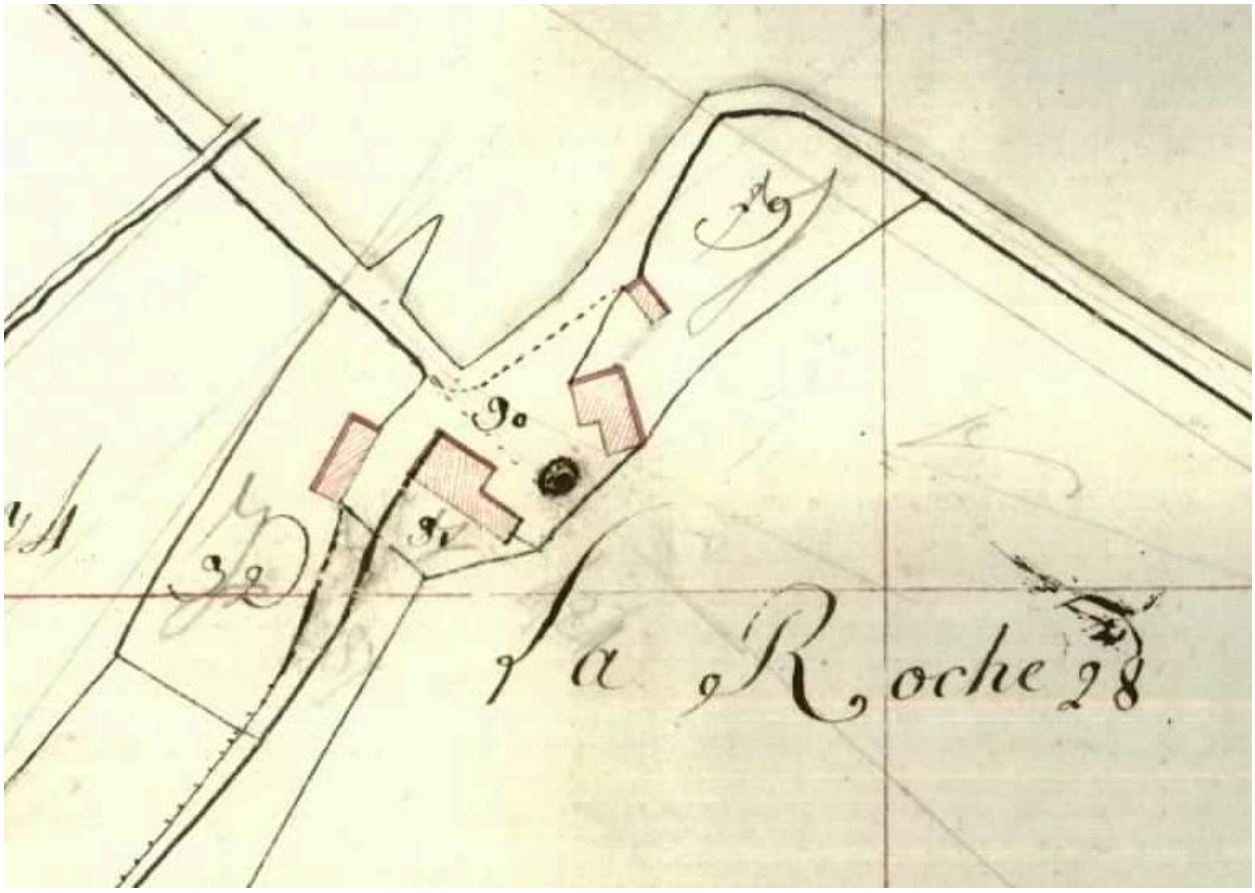

Plan ancien 1811.

Référence du document reproduit :

- .Cadastre ancien
  Archives départementales de la Sarthe, Le Mans

IVR52_20097200096NUCA
(c) Conseil départemental de la Sarthe
reproduction soumise à autorisation du titulaire des droits d'exploitation

Plan ancien 1846.

Référence du document reproduit :

- .Cadastre ancien
  Archives départementales de la Sarthe, Le Mans

IVR52_20097200097NUCA
(c) Conseil départemental de la Sarthe
reproduction soumise à autorisation du titulaire des droits d'exploitation

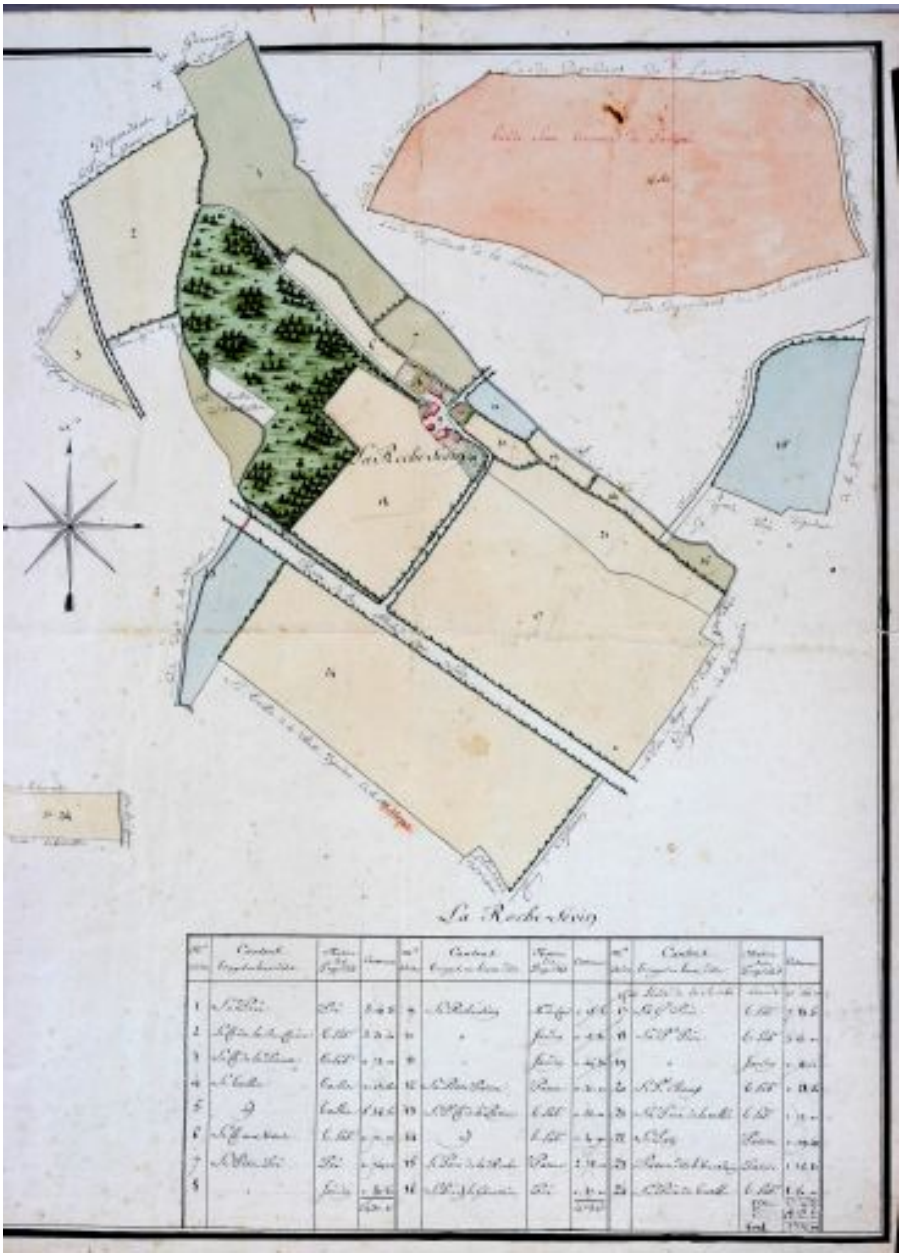

Plan de la métairie en 1860.

Référence du document reproduit :

- .photographie
  Collection particulière, Château du Lude : A C Château du Lude, AP CP 51

IVR52_20047205023NUCA
Auteur de l'illustration : Jean-Baptiste (reproduction) Darrasse
(c) Région Pays de la Loire - Inventaire général ; (c) Collection particulière
reproduction soumise à autorisation du titulaire des droits d'exploitation

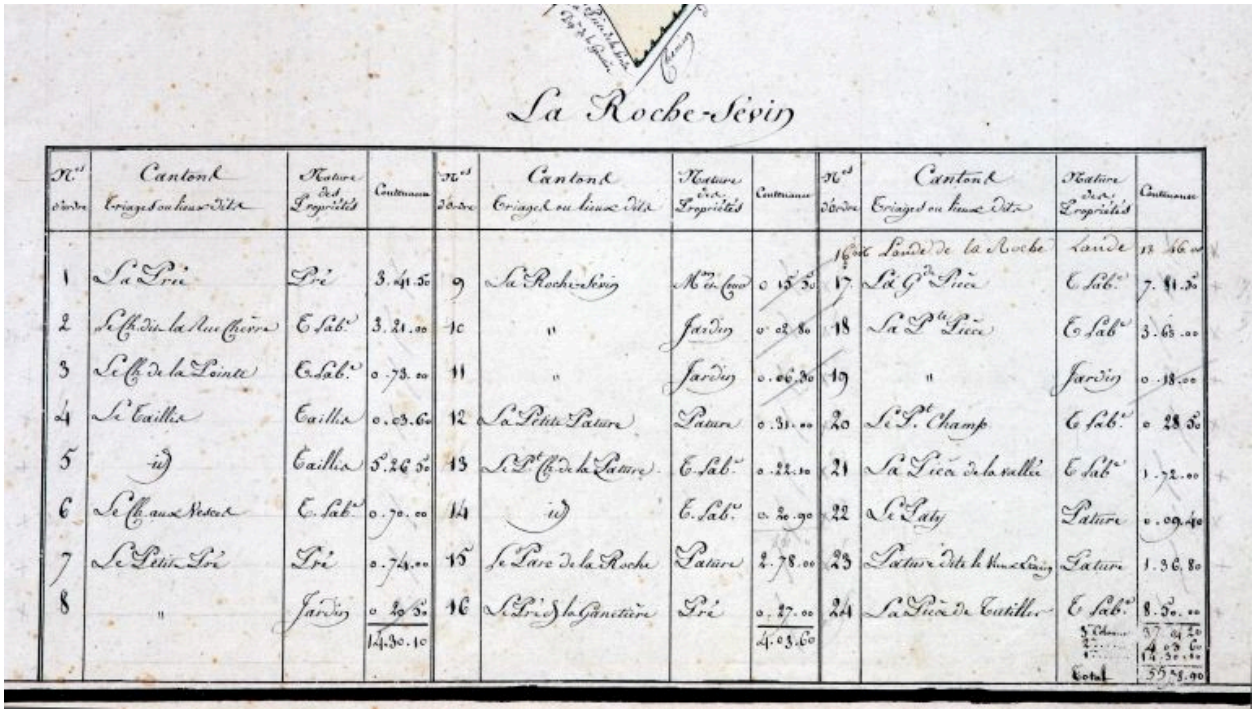

La Roche-Sevin

N.os d'ordre	Canton et Triages ou lieux dits	Nature des Propriétés	Contenance	N.os d'ordre	Canton et Triages ou lieux dits	Nature des Propriétés	Contenance	N.os d'ordre	Canton et Triages ou lieux dits	Nature des Propriétés	Contenance
								16 bis	La Lande de la Roche	Lande	12 46 00
1	La Pré	Pré	3.41.50	9	La Roche-Sevin	M.on de Maître	0 15 50	17	La G.de Pièce	E. Lab.r	7.81.50
2	Le Ch.in de la Rue Chevre	E. Lab.r	3.21.00	10	"	Jardin	0.02.80	18	La P.te Pièce	E. Lab.r	3.63.00
3	Le Ch.e de la Pointe	E. Lab.r	0.73.00	11	"	Jardin	0.06.30	19	"	Jardin	0.18.00
4	Le Taillis	Taillis	0.03.60	12	La Petite Pature	Pature	0.31.00	20	Le P.t Champ	E. Lab.r	0 28 50
5	id	Taillis	5.26 50	13	Le P.t Ch.e de la Pature	E. Lab.r	0.22.10	21	La Pièce de la vallée	E. Lab.r	1.72.00
6	Le Ch.e aux Nestes	E. Lab.r	0.70.00	14	id	E. Lab.r	0.20.90	22	Le Paty	Pature	0.09.40
7	Le Petit Pré	Pré	0.74.00	15	Le Parc de la Roche	Pature	2.78.00	23	Pature dite le Vieux Etang	Pature	1.36.80
8	"	Jardin	0 20 50	16	Le Pré de la Ganetière	Pré	0.27.00	24	La Pièce de Taillis	E. Lab.r	8.30.00
			14.30.10				4.03.60			5 Chem.	37 41 20
										2	4 03 60
										1	14.30.10
										Total	55 58.90

Légende du plan de la métairie 1860.

Référence du document reproduit :

- .photographie
  Collection particulière, Château du Lude : A C Château du Lude, AP CP 51

IVR52_20047205024NUCA
Auteur de l'illustration : Jean-Baptiste (reproduction) Darrasse
(c) Région Pays de la Loire - Inventaire général ; (c) Collection particulière
reproduction soumise à autorisation du titulaire des droits d'exploitation

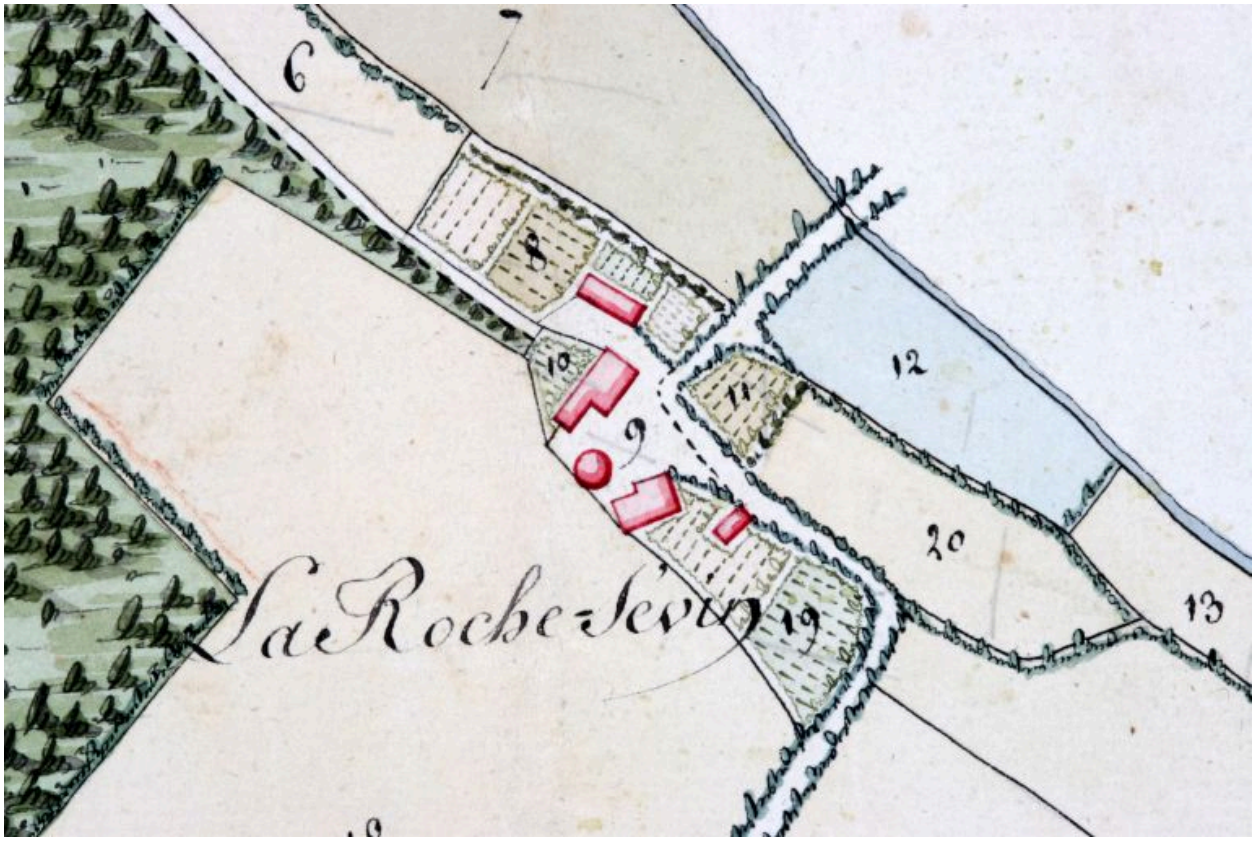

Plan de la métairie en 1860, détail.

Référence du document reproduit :

- .La Roche Sévin, plan de la métairie Extr De l'Atlas de la propriété de la comtesse de Talhouët Collection particulière : AP CP 51

IVR52_20047205025NUCA
Auteur de l'illustration : Jean-Baptiste (reproduction) Darrasse
(c) Région Pays de la Loire - Inventaire général ; (c) Collection particulière
reproduction soumise à autorisation du titulaire des droits d'exploitation

Plan, extrait du cadastre actuel.

Référence du document reproduit :

- .Cadastre actuel
  Direction générale des impôts - cadastre

IVR52_20097201023NUCA
(c) Direction générale des impôts - Cadastre
reproduction soumise à autorisation du titulaire des droits d'exploitation

Vue de volume du logis prise du nord-est : face orientale et pignon nord.

Référence du document reproduit :

- .photographie

IVR52_20097200388NUCA
Auteur de l'illustration : Jean-Baptiste Darrasse
(c) Région Pays de la Loire - Inventaire général
reproduction soumise à autorisation du titulaire des droits d'exploitation

Pignon nord-est : la maçonnerie témoigne des nombreux remaniements.

Référence du document reproduit :

- .photographie

IVR52_20147202157NUCA
Auteur de l'illustration : Yves Guillotin
(c) Région Pays de la Loire - Inventaire général
communication libre, reproduction interdite

Le logis, pignon nord : trace d'une grande baie bouchée au 1er étage.

Référence du document reproduit :

- .photographie

IVR52_20097200391NUCA
Auteur de l'illustration : Jean-Baptiste Darrasse
(c) Région Pays de la Loire - Inventaire général
reproduction soumise à autorisation du titulaire des droits d'exploitation

Pignon nord-est, détail : vestiges d'un appareil du XIIIe siècle ?

Référence du document reproduit :

- .photographie

IVR52_20147202158NUCA
Auteur de l'illustration : Yves Guillotin
(c) Région Pays de la Loire - Inventaire général
communication libre, reproduction interdite

Pignon nord-est, détail : la porte couverte d'un arc brisé, à gauche, est un remaniement.

Référence du document reproduit :

- .photographie

IVR52_20147202159NUCA
Auteur de l'illustration : Yves Guillotin
(c) Région Pays de la Loire - Inventaire général
communication libre, reproduction interdite



Pignon v, détail : la baie obstruée au 1er étage est contemporaine de celle du rez-de-chaussée modifiée.

Référence du document reproduit :

- .photographie

IVR52_20147202160NUCA
Auteur de l'illustration : Yves Guillotin
(c) Région Pays de la Loire - Inventaire général
communication libre, reproduction interdite

Le logis, pignon nord : graffiti sur la moulure de la porte.

Référence du document reproduit :

- .photographie

IVR52_20097200403NUCA
Auteur de l'illustration : Jean-Baptiste Darrasse
(c) Région Pays de la Loire - Inventaire général
reproduction soumise à autorisation du titulaire des droits d'exploitation



Tourelle d'escalier nord-ouest : porte couverte d'une arc brisé.

Référence du document reproduit :

- .photographie

IVR52_20097200392NUCA
Auteur de l'illustration : Jean-Baptiste Darrasse
(c) Région Pays de la Loire - Inventaire général
reproduction soumise à autorisation du titulaire des droits d'exploitation

Tourelle d'escalier nord-ouest, détail : porte d'entrée et sas de distribution du rez-de-chaussée.

IVR52_20097200806NUCA
Auteur de l'illustration : Jean-Baptiste Darrasse
(c) Région Pays de la Loire - Inventaire général
reproduction soumise à autorisation du titulaire des droits d'exploitation

Tourelle d'escalier nord-ouest, détail : porte d'entrée et sas de distribution du rez-de-chaussée.

IVR52_20097200802NUCA
Auteur de l'illustration : Jean-Baptiste Darrasse
(c) Région Pays de la Loire - Inventaire général
reproduction soumise à autorisation du titulaire des droits d'exploitation

Le logis, façade O sur la cour.

Référence du document reproduit :

- .photographie

IVR52_20097200390NUCA
Auteur de l'illustration : Jean-Baptiste Darrasse
(c) Région Pays de la Loire - Inventaire général
reproduction soumise à autorisation du titulaire des droits d'exploitation

Le logis, façade O, détail : porte d'étable aménagée avec un linteau en réemploi.

Référence du document reproduit :

- .photographie

IVR52_20097200394NUCA
Auteur de l'illustration : Jean-Baptiste Darrasse
(c) Région Pays de la Loire - Inventaire général
reproduction soumise à autorisation du titulaire des droits d'exploitation

Le logis, façade O : vestige d'une porte étroite couverte en plein cintre.

Référence du document reproduit :

- .photographie

IVR52_20097200397NUCA
Auteur de l'illustration : Jean-Baptiste Darrasse
(c) Région Pays de la Loire - Inventaire général
reproduction soumise à autorisation du titulaire des droits d'exploitation

Le logis, façade ouest, travée de baies : ancienne croisée et linteau de fenêtre transformée en porte d'étable ?

Référence du document reproduit :

- .photographie

IVR52_20097200395NUCA
Auteur de l'illustration : Jean-Baptiste Darrasse
(c) Région Pays de la Loire - Inventaire général
reproduction soumise à autorisation du titulaire des droits d'exploitation

Le logis, façade O sur la cour, 1er étage, détail : revers de la croisée à coussièges.

IVR52_20097200785NUCA
Auteur de l'illustration : Jean-Baptiste Darrasse
(c) Région Pays de la Loire - Inventaire général
reproduction soumise à autorisation du titulaire des droits d'exploitation

Le logis, 1er étage, détail : la croisée et la niche.

IVR52_20097200796NUCA
Auteur de l'illustration : Jean-Baptiste Darrasse
(c) Région Pays de la Loire - Inventaire général
reproduction soumise à autorisation du titulaire des droits d'exploitation

Le logis, 1er étage, détail : revers de la croisée à coussiège.

IVR52_20097200795NUCA
Auteur de l'illustration : Jean-Baptiste Darrasse
(c) Région Pays de la Loire - Inventaire général
reproduction soumise à autorisation du titulaire des droits d'exploitation

Le logis, 1er étage, détail : revers de la 2e croisée à coussièges.

IVR52_20097200763NUCA
Auteur de l'illustration : Jean-Baptiste Darrasse
(c) Région Pays de la Loire - Inventaire général
reproduction soumise à autorisation du titulaire des droits d'exploitation

Le logis, 1er étage : cheminée sur le pignon sud.

IVR52_20097200764NUCA
Auteur de l'illustration : Jean-Baptiste Darrasse
(c) Région Pays de la Loire - Inventaire général
reproduction soumise à autorisation du titulaire des droits d'exploitation

Le logis, 1er étage, cheminée du pignon sud, détail : corbeau du piédroit droit.

IVR52_20097200767NUCA
Auteur de l'illustration : Jean-Baptiste Darrasse
(c) Région Pays de la Loire - Inventaire général
reproduction soumise à autorisation du titulaire des droits d'exploitation

le logis, 1er étage, détail : le foyer en pierre de la cheminée sud avec son arc de décharge.

IVR52_20097200766NUCA
Auteur de l'illustration : Jean-Baptiste Darrasse
(c) Région Pays de la Loire - Inventaire général
reproduction soumise à autorisation du titulaire des droits d'exploitation

Le logis, 1er étage, mur E. : porte couverte d'un arc en accolade.

IVR52_20097200770NUCA
Auteur de l'illustration : Jean-Baptiste Darrasse
(c) Région Pays de la Loire - Inventaire général
reproduction soumise à autorisation du titulaire des droits d'exploitation



le logis, 1er étage : cloison en pan-de-bois.

IVR52_20097200784NUCA
Auteur de l'illustration : Jean-Baptiste Darrasse
(c) Région Pays de la Loire - Inventaire général
reproduction soumise à autorisation du titulaire des droits d'exploitation

Le logis, 1er étage : revers du pignon nord.

IVR52_20097200789NUCA
Auteur de l'illustration : Jean-Baptiste Darrasse
(c) Région Pays de la Loire - Inventaire général
reproduction soumise à autorisation du titulaire des droits d'exploitation

Le logis, 1er étage, pignon nord : cheminée ajoutée au début du XVIe siècle et qui bouche la 1ère baie.

IVR52_20097200786NUCA
Auteur de l'illustration : Jean-Baptiste Darrasse
(c) Région Pays de la Loire - Inventaire général
reproduction soumise à autorisation du titulaire des droits d'exploitation



le logis, pignon nord : demie baie.

IVR52_20097200787NUCA
Auteur de l'illustration : Jean-Baptiste Darrasse
(c) Région Pays de la Loire - Inventaire général
reproduction soumise à autorisation du titulaire des droits d'exploitation

Le logis, 1er étage : porte de l'escalier avec moulure pour échapper.

IVR52_20097200793NUCA
Auteur de l'illustration : Jean-Baptiste Darrasse
(c) Région Pays de la Loire - Inventaire général
reproduction soumise à autorisation du titulaire des droits d'exploitation

Le logis, comble : grande cheminée en pierre sous charpente.

IVR52_20097200771NUCA
Auteur de l'illustration : Jean-Baptiste Darrasse
(c) Région Pays de la Loire - Inventaire général
reproduction soumise à autorisation du titulaire des droits d'exploitation

Le logis, comble, cheminée : piédroit gauche.

IVR52_20097200772NUCA
Auteur de l'illustration : Jean-Baptiste Darrasse
(c) Région Pays de la Loire - Inventaire général
reproduction soumise à autorisation du titulaire des droits d'exploitation

Le logis, comble, cheminée : piédroit droit.

IVR52_20097200773NUCA
Auteur de l'illustration : Jean-Baptiste Darrasse
(c) Région Pays de la Loire - Inventaire général
reproduction soumise à autorisation du titulaire des droits d'exploitation

Le logis, comble, cheminée : manteau brisé.

IVR52_20097200774NUCA
Auteur de l'illustration : Jean-Baptiste Darrasse
(c) Région Pays de la Loire - Inventaire général
reproduction soumise à autorisation du titulaire des droits d'exploitation

Le logis, pignon sud : est-il possible que la façade occidentale du logis ait été avancée ? Un second étage plus élevé s'impose.

Référence du document reproduit :

- .photographie

IVR52_20097200396NUCA
Auteur de l'illustration : Jean-Baptiste Darrasse
(c) Région Pays de la Loire - Inventaire général
reproduction soumise à autorisation du titulaire des droits d'exploitation

Le logis, comble : charpente.

IVR52_20097200778NUCA
Auteur de l'illustration : Jean-Baptiste Darrasse
(c) Région Pays de la Loire - Inventaire général
reproduction soumise à autorisation du titulaire des droits d'exploitation

Le logis, comble : la charpente.

IVR52_20097200777NUCA
Auteur de l'illustration : Jean-Baptiste Darrasse
(c) Région Pays de la Loire - Inventaire général
reproduction soumise à autorisation du titulaire des droits d'exploitation

Grosse tour au sud-ouest de la cour.

Référence du document reproduit :

- .photographie

IVR52_20097200393NUCA
Auteur de l'illustration : Jean-Baptiste Darrasse
(c) Région Pays de la Loire - Inventaire général
reproduction soumise à autorisation du titulaire des droits d'exploitation

Grosse tour S-0, rez-de-chaussée : cheminée (1606).

IVR52_20097200807NUCA
Auteur de l'illustration : Jean-Baptiste Darrasse
(c) Région Pays de la Loire - Inventaire général
reproduction soumise à autorisation du titulaire des droits d'exploitation

Grosse tour sud-ouest : lucarne à fronton.

Référence du document reproduit :

- .photographie

IVR52_20097200401NUCA
Auteur de l'illustration : Jean-Baptiste Darrasse
(c) Région Pays de la Loire - Inventaire général
reproduction soumise à autorisation du titulaire des droits d'exploitation

Grosse tour sud-ouest : date portée de 1606.

Référence du document reproduit :

- .photographie

IVR52_20097200400NUCA
Auteur de l'illustration : Jean-Baptiste Darrasse
(c) Région Pays de la Loire - Inventaire général
reproduction soumise à autorisation du titulaire des droits d'exploitation

Grosse tour sud-ouest, détail : passage pour un chemin de ronde ou placard éventré ?

Référence du document reproduit :

- .photographie

IVR52_20097200404NUCA
Auteur de l'illustration : Jean-Baptiste Darrasse
(c) Région Pays de la Loire - Inventaire général
reproduction soumise à autorisation du titulaire des droits d'exploitation

La maison du métayer.

Référence du document reproduit :

- .photographie

IVR52_20097200402NUCA
Auteur de l'illustration : Jean-Baptiste Darrasse
(c) Région Pays de la Loire - Inventaire général
reproduction soumise à autorisation du titulaire des droits d'exploitation