Pays de la Loire, Mayenne
Blandouet

Village de Blandouet

Références du dossier

Numéro de dossier : IA53002212
Date de l'enquête initiale : 2005
Date(s) de rédaction : 2005
Cadre de l'étude : inventaire topographique
Degré d'étude : étudié

Désignation

Dénomination : village

Compléments de localisation

Milieu d'implantation : en village
Réseau hydrographique : le); ruisseau des Coulereaux Treulon
Références cadastrales :

Historique

Le village de Blandouet, situé à l'écart des routes importantes antiques et médiévale, s'est sans doute développé au milieu du Moyen Âge à partir d'une implantation seigneuriale (peut-être liée à un défrichement), peu documentée : Angot mentionne seulement un fief commun au duc d'Alençon, seigneur de Sainte-Suzanne, et au seigneur de La Chapelle, s'étendant dans le bourg de Blandouet en 1493. On repère assez nettement sur le plan cadastral de 1842 deux zones circulaires qui peuvent correspondre à une cour et à une basse-cour. La première est délimitée à l'ouest par l'actuel chemin communal n° 7 et au nord par l'actuelle rue du plan d'eau. On retrouve une partie de ses limites au sud-est avec la ruelle reliant le chemin du Laurier (ancien chemin de Blandouet à Chemiré) à la rue du Bas-Château (ancien chemin de Blandouet à Saint-Denis-d'Orques) et la bordure arrondie de la parcelle C 383. L'ensemble des voies reliant Blandouet aux communes limitrophes (Thorigné, Saint-Denis-d'Orques, Chemiré, Viviers et Sainte-Suzanne) convergeait vers son centre, à côté duquel s'élevait en 1842 une maison, dotée vraisemblablement d'une tour d'escalier hors-œuvre, qu'on pourrait identifier au logis seigneurial (3, route de saint-Jean-sur-Erve, 1ère maison, très remaniée). La basse cour est incluse dans un second périmètre délimité à l'est par le Treulon, au sud par le ruisseau des Coulereaux (appelé sur le plan de 1842 ruisseau de l'Aunerie) et au nord par la rue de la Croix-Hubert (ancien chemin de la Croix-Hubert à la Croix). L'église, restée succursale de l'église de Viviers jusqu'à la Révolution, y a été élevée, sans doute dans un second temps, après que la population villageoise a commencé à se développer. Elle porte un vocable, Saint-Louis, qui situe sa création après la fin du XIIIe siècle. Son implantation a entraîné un déplacement du centre du bourg et l'aménagement d'une place dont le côté ouest empiète sur la limite nord-est de la cour.
Les maisons du village ont été édifiées principalement dans la partie nord de la cour et à l'ouest de l'église, ainsi que de façon plus diffuse le long des chemins de circulation.
Resté à l'écart des routes principales, le village s'est peu développé au XIXe siècle (une maison rue du bourrelier, trois route de Chammes, une route de Rouessé). Le cimetière a été déplacé à la fin du XVIIIe siècle et une mairie-école a été construite au début des années 1890 sur le côté est de la place de l'église.
À la fin du XXe siècle et au début du XXIe, un petit lotissement a été implanté au sud de la rue du Bas-Château et un autre au nord du village, perpendiculairement à la route de Chammes.

Période(s) principale(s) : Moyen Age, Temps modernes, Epoque contemporaine

Description

Le village de Blandouet est situé à proximité de la confluence du Treulon et de son affluent, le ruisseau des Coulereaux qui le bordent à l'est et au sud.

Eléments descriptifs

Références documentaires

Documents figurés

- **Blandouet (Mayenne). Eglise et mairie**. Sillé-le-Guillaume : Pavy-Legeard, s.d. [1er quart XXe siècle (avant 1911)]. 1 impr. photoméc. (carte postale). (281).
  Collection particulière

- **Blandouet (Mayenne). Place.** Sillé-le-Guillaume : Pavy-Legeard, s.d. [1er quart XXe siècle]. 1 impr. photoméc. (carte postale). (282).
  Collection particulière

- **Blandouet (Mayenne). Place de l'église.** Sillé-le-Guillaume : Pavy-Legeard, s.d. [1er quart XXe siècle]. 1 impr. photoméc. (carte postale). (1429).
  Collection particulière

- **Blandouet (Mayenne). Panorama.** S.d. [1er quart XXe siècle]. 1 impr. photoméc. (carte postale). (1505).
  Collection particulière

- **Blandouet (Mayenne). [Côté ouest de la place de l'église].** S.l. : s.n., s.d. [1er quart XXe siècle]. 1 impr. photoméc. (carte postale).
  Collection particulière

Illustrations

Plan cadastral de 1842, développement de la section C3.
Phot. François Lasa
IVR52_20045302728NUCA

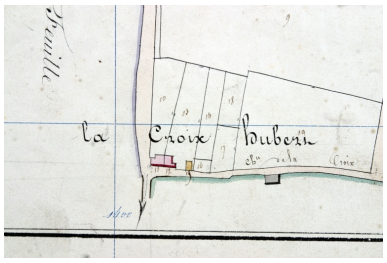

La Croix-Hubert. Extrait du plan cadastral de 1842, section C1.
Phot. François Lasa
IVR52_20045302761NUCA

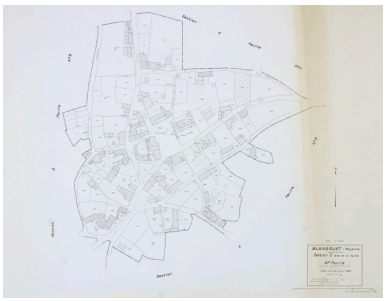

Plan cadastral révisé en 1936, réédité en 1982 et régulièrement mis à jour entre 1982 et 2002, section C4.
Phot. François Lasa
IVR52_20045303376NUCA

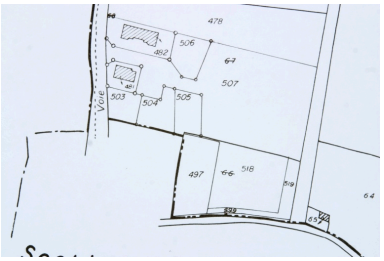

Extrait du plan cadastral révisé en 1936, réédité en 1982 et



Carte postale, début du XXe siècle.
Vue du bourg depuis le sud-est.

régulièrement mis à jour entre 1982 et 2002, section C1.
Phot. François Lasa
IVR52_20045303407NUCA

Phot. François Lasa
IVR52_20055302005NUCA

Carte postale, début du XXe siècle (avant 1911) : l'église et la mairie-école.
Autr. Pavy-Legeard,
Repro. François Lasa
IVR52_20055302007NUCA

Carte postale, début du XXe siècle. La place de l'église : côté ouest.
Autr. Pavy-Legeard,
Phot. François Lasa
IVR52_20055302006NUCA

Carte postale, début du XXe siècle. La place de l'église : côté ouest.
Phot. François Lasa
IVR52_20055302009NUCA

Carte postale, début du XXe siècle. La place de l'église : côtés sud et ouest.
Autr. Pavy-Legeard,
Phot. François Lasa
IVR52_20055302008NUCA

Vue aérienne depuis l'ouest.
Phot. François Lasa
IVR52_20075301899NUCA

Vue aérienne depuis le sud-ouest.
Phot. François Lasa
IVR52_20075301900NUCA

Vue aérienne depuis le sud.
Phot. François Lasa
IVR52_20075301901NUCA

Vue du bourg depuis la Touche-Martineau au sud-ouest.
Phot. François Lasa
IVR52_20055302137NUCA

Vue rapprochée du bourg depuis la Touche-Martineau au sud-ouest.
Phot. François Lasa
IVR52_20055302136NUCA

Vue du bourg depuis la route de la Buchetière près de la Minotière au sud-est.
Phot. François Lasa
IVR52_20055302133NUCA

Dossiers liés

Dossiers de synthèse :
Présentation de la commune de Blandouet (IA53002211) Pays de la Loire, Mayenne, Blandouet
Oeuvre(s) contenue(s) :

Auteur(s) du dossier : Nicolas Foisneau, Christian Davy
Copyright(s) : (c) Région Pays de la Loire - Inventaire général ; (c) Conseil départemental de la Mayenne

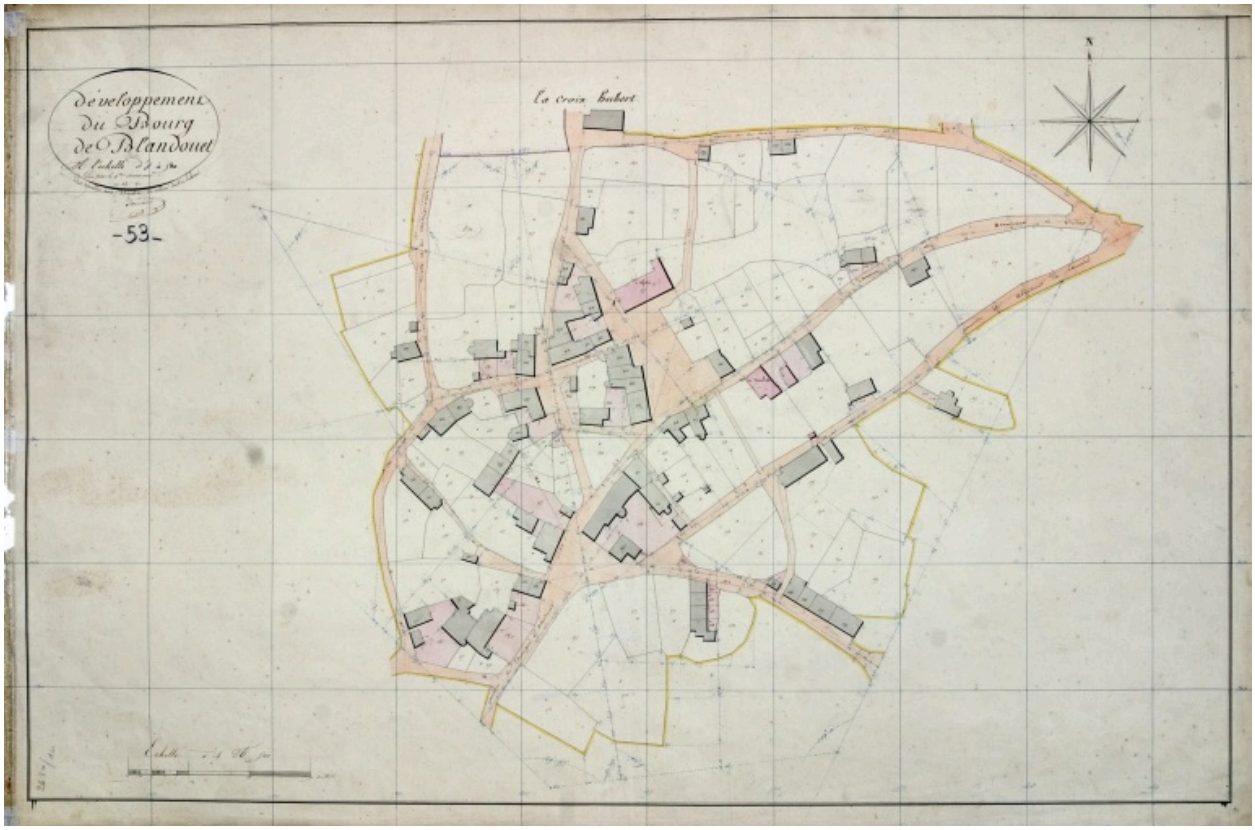

Plan cadastral de 1842, développement de la section C3.

IVR52_20045302728NUCA
Auteur de l'illustration : François Lasa
Date de prise de vue : 2004
(c) Conseil départemental de la Mayenne ; (c) Région Pays de la Loire - Inventaire général
reproduction soumise à autorisation du titulaire des droits d'exploitation



La Croix-Hubert. Extrait du plan cadastral de 1842, section C1.

IVR52_20045302761NUCA
Auteur de l'illustration : François Lasa
Date de prise de vue : 2004
(c) Conseil départemental de la Mayenne ; (c) Région Pays de la Loire - Inventaire général
reproduction soumise à autorisation du titulaire des droits d'exploitation

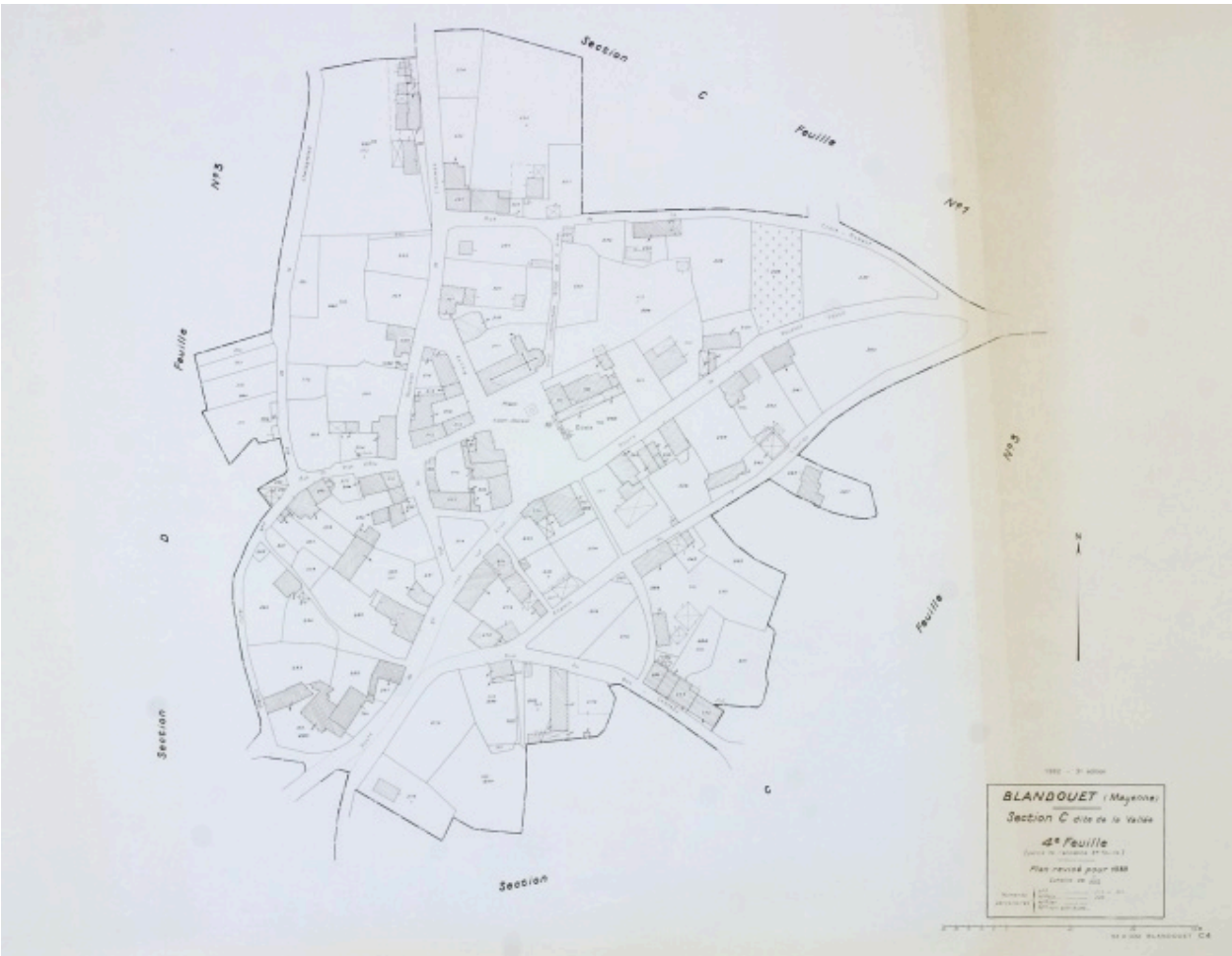

Plan cadastral révisé en 1936, réédité en 1982 et régulièrement mis à jour entre 1982 et 2002, section C4.

IVR52_20045303376NUCA
Auteur de l'illustration : François Lasa
Date de prise de vue : 20074
(c) Ministère du budget, des comptes publics et de la réforme de l'Etat ; (c) Région Pays de la Loire - Inventaire général
reproduction soumise à autorisation du titulaire des droits d'exploitation

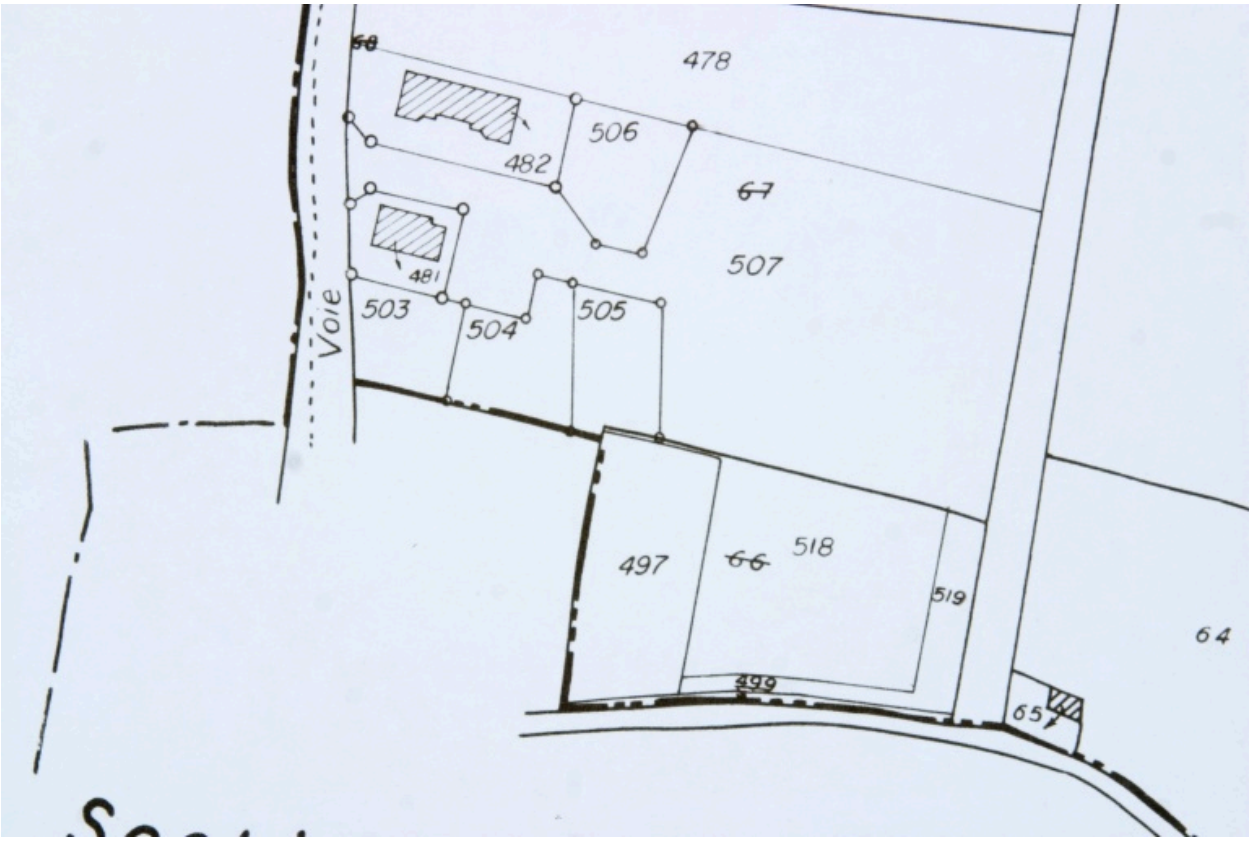

Extrait du plan cadastral révisé en 1936, réédité en 1982 et régulièrement mis à jour entre 1982 et 2002, section C1.

IVR52_20045303407NUCA
Auteur de l'illustration : François Lasa
Date de prise de vue : 2004
(c) Ministère du budget, des comptes publics et de la réforme de l'Etat ; (c) Région Pays de la Loire - Inventaire général
reproduction soumise à autorisation du titulaire des droits d'exploitation



Carte postale, début du XXe siècle. Vue du bourg depuis le sud-est.

Référence du document reproduit :

- **Blandouet (Mayenne). Panorama.** S.d. [1er quart XXe siècle]. 1 impr. photoméc. (carte postale). (1505). Collection particulière

IVR52_20055302005NUCA
Auteur de l'illustration : François Lasa
Date de prise de vue : 2005
(c) Collection particulière ; (c) Région Pays de la Loire - Inventaire général
reproduction soumise à autorisation du titulaire des droits d'exploitation

Carte postale, début du XXe siècle (avant 1911) : l'église et la mairie-école.

Référence du document reproduit :

- **Blandouet (Mayenne). Eglise et mairie**. Sillé-le-Guillaume : Pavy-Legeard, s.d. [1er quart XXe siècle (avant 1911)]. 1 impr. photoméc. (carte postale). (281).
  Collection particulière

IVR52_20055302007NUCA
Auteur de l'illustration (reproduction) : François Lasa
Auteur du document reproduit : Pavy-Legeard
Date de prise de vue : 2005
(c) Editions Pavy-Legeard ; (c) Région Pays de la Loire - Inventaire général
communication libre, reproduction soumise à autorisation

Carte postale, début du XXe siècle. La place de l'église : côté ouest.

Référence du document reproduit :

- **Blandouet (Mayenne). Place de l'église.** Sillé-le-Guillaume : Pavy-Legeard, s.d. [1er quart XXe siècle]. 1 impr. photoméc. (carte postale). (1429).
  Collection particulière

IVR52_20055302006NUCA
Auteur de l'illustration : François Lasa
Auteur du document reproduit : Pavy-Legeard
Date de prise de vue : 2005
(c) Editions Pavy-Legeard ; (c) Région Pays de la Loire - Inventaire général
reproduction soumise à autorisation du titulaire des droits d'exploitation

Carte postale, début du XXe siècle. La place de l'église : côté ouest.

Référence du document reproduit :

- **Blandouet (Mayenne). [Côté ouest de la place de l'église].** S.l. : s.n., s.d. [1er quart XXe siècle]. 1 impr. photoméc. (carte postale).
  Collection particulière

IVR52_20055302009NUCA
Auteur de l'illustration : François Lasa
Date de prise de vue : 2005
(c) Collection particulière ; (c) Région Pays de la Loire - Inventaire général
reproduction soumise à autorisation du titulaire des droits d'exploitation

Carte postale, début du XXe siècle. La place de l'église : côtés sud et ouest.

Référence du document reproduit :

- **Blandouet (Mayenne). Place.** Sillé-le-Guillaume : Pavy-Legeard, s.d. [1er quart XXe siècle]. 1 impr. photoméc. (carte postale). (282).
  Collection particulière

IVR52_20055302008NUCA
Auteur de l'illustration : François Lasa
Auteur du document reproduit : Pavy-Legeard
Date de prise de vue : 2005
(c) Editions Pavy-Legeard ; (c) Région Pays de la Loire - Inventaire général
reproduction soumise à autorisation du titulaire des droits d'exploitation

Vue aérienne depuis l'ouest.

IVR52_20075301899NUCA
Auteur de l'illustration : François Lasa
Date de prise de vue : 2007
(c) Région Pays de la Loire - Inventaire général
reproduction soumise à autorisation du titulaire des droits d'exploitation

Vue aérienne depuis le sud-ouest.

IVR52_20075301900NUCA
Auteur de l'illustration : François Lasa
Date de prise de vue : 2007
(c) Région Pays de la Loire - Inventaire général
reproduction soumise à autorisation du titulaire des droits d'exploitation

Vue aérienne depuis le sud.

IVR52_20075301901NUCA
Auteur de l'illustration : François Lasa
Date de prise de vue : 2007
(c) Région Pays de la Loire - Inventaire général
reproduction soumise à autorisation du titulaire des droits d'exploitation

Vue du bourg depuis la Touche-Martineau au sud-ouest.

IVR52_20055302137NUCA
Auteur de l'illustration : François Lasa
Date de prise de vue : 2005
(c) Région Pays de la Loire - Inventaire général
communication libre, reproduction soumise à autorisation

Vue rapprochée du bourg depuis la Touche-Martineau au sud-ouest.

IVR52_20055302136NUCA
Auteur de l'illustration : François Lasa
Date de prise de vue : 2005
(c) Région Pays de la Loire - Inventaire général
reproduction soumise à autorisation du titulaire des droits d'exploitation

Vue du bourg depuis la route de la Buchetière près de la Minotière au sud-est.

IVR52_20055302133NUCA
Auteur de l'illustration : François Lasa
Date de prise de vue : 2005
(c) Région Pays de la Loire - Inventaire général
reproduction soumise à autorisation du titulaire des droits d'exploitation