

Pays de la Loire, Loire-Atlantique
Guérande
Trépied

Écart dit village de Trépied

Références du dossier

Numéro de dossier : IA44003892
Date de l'enquête initiale : 2008
Date(s) de rédaction : 2008
Cadre de l'étude : inventaire topographique
Degré d'étude : repéré

Désignation

Dénomination : écart
Appellation : village de Trépied
Parties constituantes non étudiées : maison, ferme, puits, fournil, four à pain, aire à battre

Compléments de localisation

Milieu d'implantation : en écart
Références cadastrales : 1819, E2 ; 1962, E2 ; 2000, AM

Historique

La concentration de plusieurs toponymes au préfixe en Tré- (Trépied, Trémelu, Trévero, Trénéré, Trénegat) pourrait suggérer un établissement humain dans cette zone au Haut Moyen Age. Le village de *Treppied* est cité dans les textes en 1463.

En 1851, l'écart de Trépied comportait 57 habitants répartis dans 13 ménages. Les chefs de ménage étaient majoritairement des cultivateurs (10 sur 13). On comptait aussi à cette date un couvreur en paille, un couvreur en bourre et un charpentier. Cinq ensembles ont été repérés dont sont trois antérieurs à 1819. Trois logis repérés sont datés par le registre des augmentations-diminutions (1866 ; 1870 ; 1880). Le repérage dénombre également un four à pain et une aire à battre (communs ?) sans doute contemporains de la ferme n° 1, un fournil (?) (non cadastré) avant 1819 au centre de la place, un puits communs et une mare creusée après 1819.

Période(s) principale(s) : Temps modernes, 19e siècle, 20e siècle
Dates : 1866 (daté par source), 1870 (daté par source), 1880 (daté par source)

Description

L'écart s'est développé autour d'une petite place de forme grossièrement rectangulaire située au bout du chemin rural n° 14 dit de Trépied. Il s'est ensuite étendu vers le sud avec la création d'une ferme en 1872 (1er ensemble) au carrefour de ce chemin avec la voie communale n° 10.

Éléments descriptifs

Typologies et état de conservation

Typologies : type 1

Références documentaires

Documents d'archive

- Archives départementales de Loire-Atlantique. 2 M 15. **Recensement de la population**. 1851 et 1856.

Documents figurés

- Cadastre ancien**, 1818-1820. (Archives départementales de Loire-Atlantique ; 7 P 2492).
- Cadastre réformé**, 1962 (Archives départementales de Loire-Atlantique ; 7 P 2493).

Bibliographie

- PINSON, Félix-Joseph. **Dictionnaire des lieux habités du département de la Loire-Inférieure**. Nantes : Guéraud et Cie, 1857.
- QUILGARS, Henri. **Dictionnaire topographique du département de la Loire-Inférieure comprenant les noms de lieux anciens et modernes**. Nantes, 1906.
p. 277.

Illustrations



Extrait du plan cadastral
de 1819, section E2.
IVR52_20084404148NUCA



Ecart de Trépied. Désignation
du bâti d'après le cadastre
de 1819, section E2.
IVR52_20094404103NUCA



Extrait du plan cadastral
de 1962, section AM.
IVR52_20084404124NUCA



Vue aérienne de l'écart de Trépied.
IVR52_20084404147NUCA



Vue du puits commun.
Phot. Denis Pillet
IVR52_20084401493NUCA

Dossiers liés

Dossiers de synthèse :

Guérande : présentation de la commune et de l'aire d'étude (IA44004487) Pays de la Loire, Loire-Atlantique, Guérande
Écarts et villages de Guérande (IA44003742) Pays de la Loire, Loire-Atlantique, Guérande

Oeuvre(s) contenue(s) :

Oeuvre(s) en rapport :

Ferme, Trépied, 1er ensemble (IA44003932) Pays de la Loire, Loire-Atlantique, Guérande, 1er ensemble Trépied, rue de Trépied

Ferme, Trépied, 5e ensemble (IA44003936) Pays de la Loire, Loire-Atlantique, Guérande, 5e ensemble Trépied

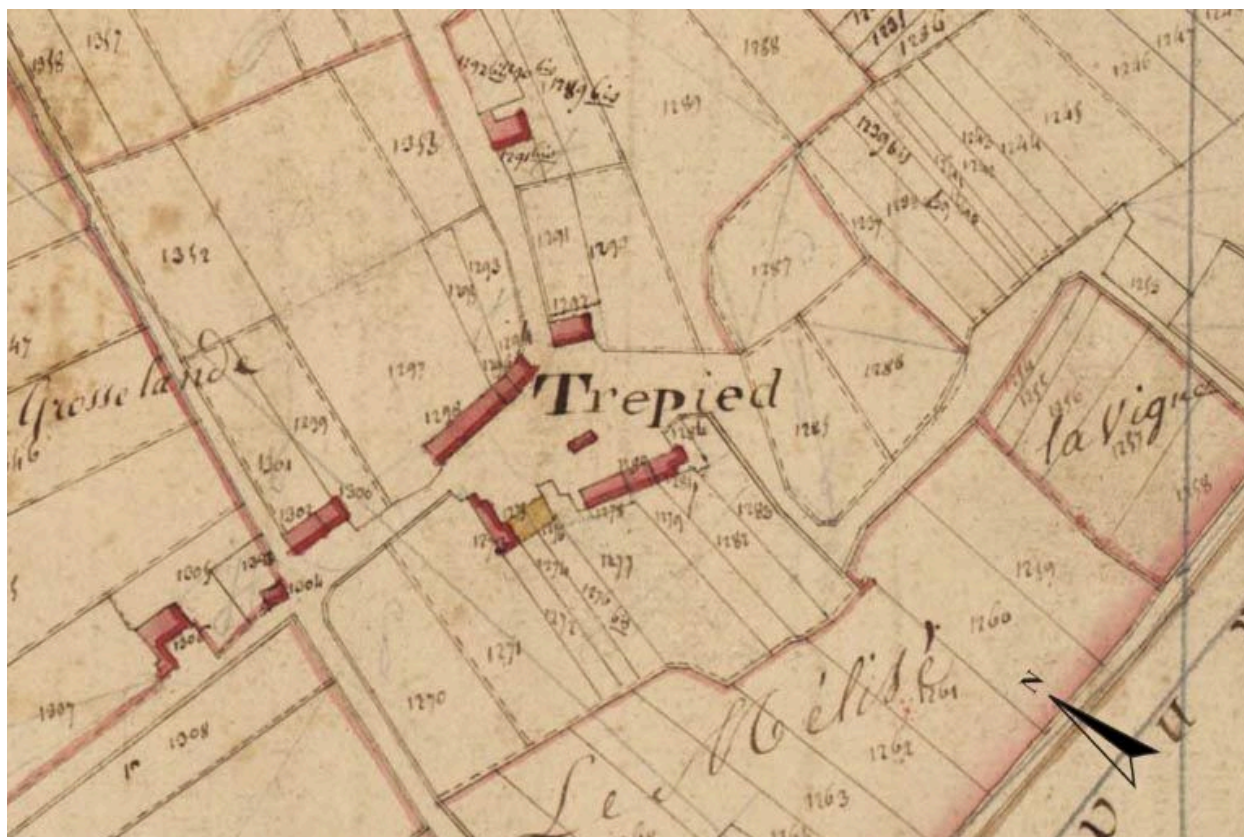
Rangée de maisons, Trépied, 2e ensemble (IA44003933) Pays de la Loire, Loire-Atlantique, Guérande, 2e ensemble Trépied

Rangée de maisons, Trépied, 3 ensemble (IA44003934) Pays de la Loire, Loire-Atlantique, Guérande, 3e ensemble Trépied

Rangée de maisons, Trépied, 4e ensemble (IA44003935) Pays de la Loire, Loire-Atlantique, Guérande, 4e ensemble Trépied, allée du Parc Froment

Auteur(s) du dossier : Ronan Durandière

Copyright(s) : (c) Région Pays de la Loire - Inventaire général ; (c) Ville de Guérande



Extrait du plan cadastral de 1819, section E2.

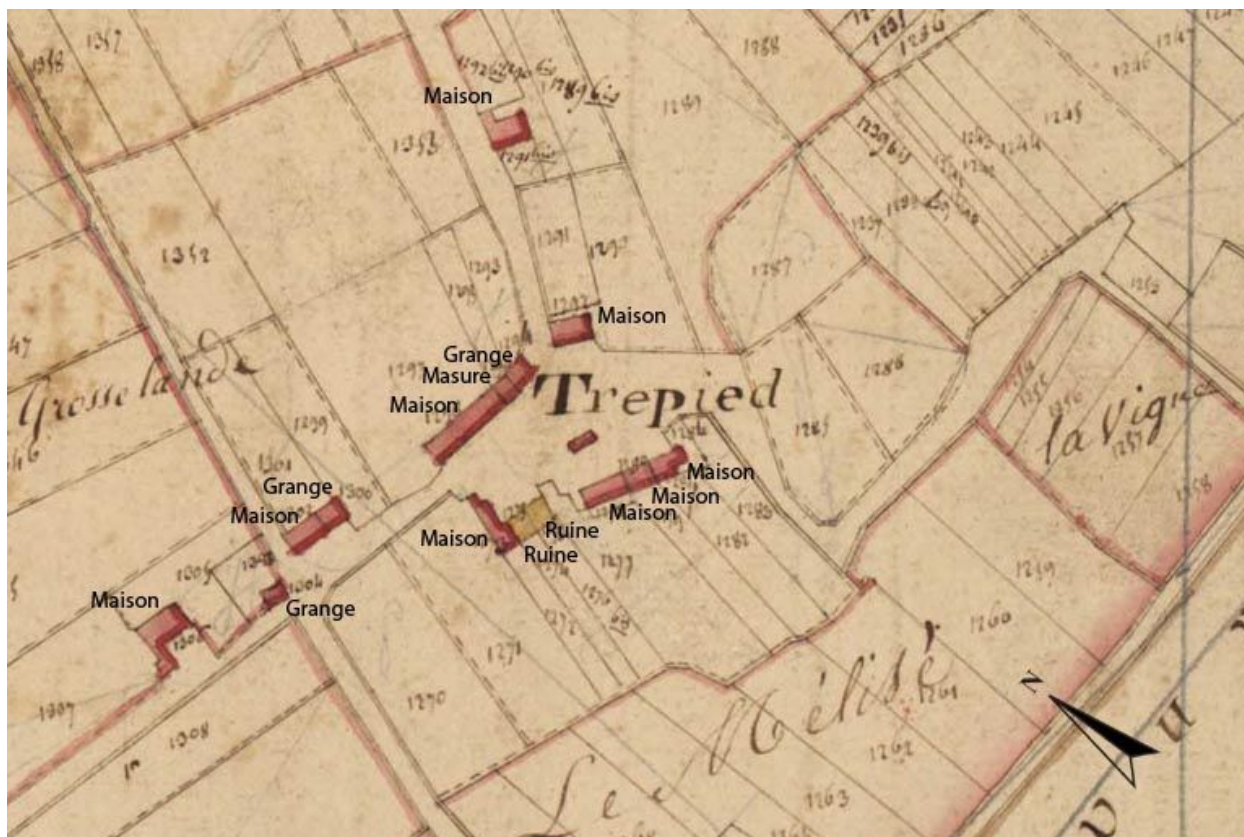
Référence du document reproduit :

- Plan cadastral. (Archives départementales de Loire-Atlantique, 7 P 2492).

IVR52_20084404148NUCA

(c) Conseil départemental de la Loire-Atlantique

reproduction soumise à autorisation du titulaire des droits d'exploitation



Ecart de Trépied. Désignation du bâti d'après le cadastre de 1819, section E2.

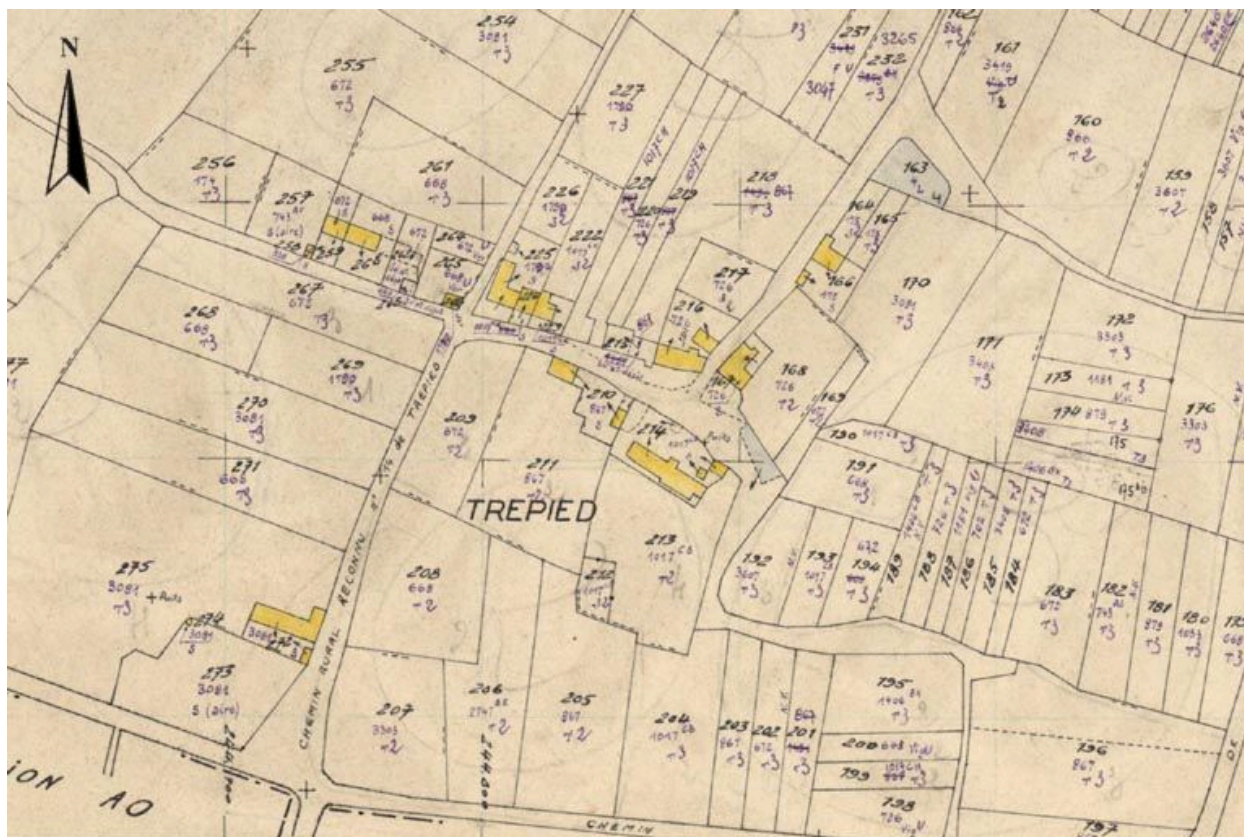
Référence du document reproduit :

- Plan cadastral. (Archives départementales de Loire-Atlantique, 7 P 2492).

IVR52_20094404103NUCA

(c) Conseil départemental de la Loire-Atlantique

reproduction soumise à autorisation du titulaire des droits d'exploitation



Extrait du plan cadastral de 1962, section AM.

Référence du document reproduit :

- Plan cadastral. (Archives départementales de Loire-Atlantique, 7 P 2492).

IVR52_20084404124NUCA

(c) Archives départementales de Loire-Atlantique
reproduction soumise à autorisation du titulaire des droits d'exploitation



Vue aérienne de l'écart de Trépiéd.

Référence du document reproduit :

- Plan cadastral. (Archives départementales de Loire-Atlantique, 7 P 2492).

IVR52_20084404147NUCA

(c) Conseil départemental de la Loire-Atlantique
reproduction soumise à autorisation du titulaire des droits d'exploitation



Vue du puits commun.

IVR52_20084401493NUCA

Auteur de l'illustration : Denis Pillet

(c) Région Pays de la Loire - Inventaire général

reproduction soumise à autorisation du titulaire des droits d'exploitation