Pays de la Loire, Sarthe
Pruillé-l'Éguillé
les les Briques

Briqueteries de Pruillé-l'Éguillé (3)

Références du dossier

Numéro de dossier : IA72001455
Date de l'enquête initiale : 2011
Date(s) de rédaction : 2011
Cadre de l'étude : inventaire topographique Forêt de Bercé
Degré d'étude : étudié

Désignation

Dénomination : briqueterie
Parties constituantes non étudiées : maison, grange, hangar agricole

Compléments de localisation

Milieu d'implantation : en écart
Références cadastrales : 1987, B5, 551-552, 578

Historique

Constitué à proximité de l'écart de la Maugerie, sur la nouvelle route reliant Pruillé-l'Eguillé à Jupilles, l'écart des Briques est né de l'installation successive de trois briqueteries dans le quatrième quart du XIXe siècle. En 1879, Soulard-Blanchet, chaufournier à Tresson (Sarthe), où sont produites des briques belges, demande l´autorisation d´établir un fourneau pour confectionner de la brique belge à Pruillé-l´Eguillé, sur le bord de la route reliant Pruillé à Jupilles par la forêt (parcelle B 821 de l'ancien cadastre, champ de la Maugerie). Le rapport de la Direction générale des forêts indique que l'établissement de cette usine peut devenir très avantageux pour la forêt en facilitant la vente des fagots de pin qui y sont exploités chaque année en nombre si considérable. Huger succède à Soulard-Blanchet en 1898, puis Gustave Choquet en 1926. Cette briqueterie sera supprimée en 1950. En 1897, Alphonse Dupré, hôtelier à l'Hôtel du Croissant dans le bourg, établit une briqueterie en face de la première (parcelle B 755 de l'ancien cadastre). Emile Gagé lui succède en 1919. La briqueterie s'arrête à une date indéterminée. La même année, Louis Fougeray, propriétaire à Tresson (Sarthe), demande également l´autorisation d´établir un fourneau pour fabriquer de la brique belge à Pruillé-l´Eguillé (parcelle B 756, champ de la Mare). Ses successeurs : Rouillard, Lebouc, Cissé. Le dernier briquetier de Pruillé-l'Eguillé, Louis Cissé, prend sa retraite en 1977. A noter qu'une quatrième briqueterie avait été installée à la Chauvinière à Jupilles, en 1898.

Période(s) principale(s) : 4e quart 19e siècle
Dates : 1879 (daté par source), 1897 (daté par source)

Description

Les ensembles bâtis comprenaient la maison du briquetier, des hangars de séchage et un four à ciel ouvert. Le 15 juillet 1919, la vente de la briqueterie Dupré à Gagé devant le notaire de Pruillé-l'Eguillé compte : un corps de bâtiment (cf. plan d'ensemble : IVR52_20127200688NUCA) renfermant une chambre à feu, une autre, grenier dessus, grange avec grenier, une chambre à feu à la suite, grenier dessus, cave au bout à l'ouest ; un hangar en bois sur poteaux ; un fourneau pour la cuisson des briques ; des hangars en bois pour le séchage des briques ; cour, jardin, mare et terrains dont partie en prés ; le matériel et outillage servant à l'exploitation de la briqueterie soit 3 presses, 8 brouettes, du bois... Plus aucune briqueterie ne fonctionne. Le dernier four visible est en ruine dans un champ. De part et d'autre de la route subsistent les maisons des briquetiers. Chaînages et corniches sont en briques noires de Pruillé-l'Eguillé.

Eléments descriptifs

Matériau(x) du gros-oeuvre, mise en oeuvre et revêtement : brique ; calcaire ; enduit ; moellon
Matériau(x) de couverture : ardoise
Étage(s) ou vaisseau(x) : rez-de-chaussée, comble à surcroît
Type(s) de couverture : toit à longs pans

Typologies et état de conservation

État de conservation : bon état, envahi par la végétation, détruit

Statut, intérêt et protection

Statut de la propriété : propriété privée

Références documentaires

Documents d'archive

- Archives départementales de la Sarthe ; 5 M 145. **Briqueteries 1842-1938**.

Périodiques

- BOUHOURS, Marc, COMPAIN, Henri, DAIRON, Roxane. **Un métier disparu : les briquetiers de Pruillé**. *Au Fil du Temps*, 31 mars 2002, n° 15 ; 30 juin 2002, n° 16.

Annexe 1

Fabrication de la brique pleine de Pruillé-l'Eguillé

Fabriquée selon une recette belge, la brique pleine de Pruillé-l'Eguillé (épaisseur : 7 cm, largeur : 11 cm, longueur : 22 cm, env. 2,5 kg) relevait du travail artisanal plutôt que de l'industrie. La matière première était l'argile, une terre glaise ocre que l'on trouvait sous la couche de terre noire dite végétale, à proximité des briqueteries, et à laquelle on ajoutait du sable. La couche d'argile dans le secteur variait de 1 à 3 m. Parfois, on trouvait des veines d'argile blanche, qui était mélangée à la terre ocre. Au début, l'argile était bêchée à la main en hiver, hors gel, par quelques ouvriers ; par la suite elle fut bêchée avec une pelleteuse.
Les étapes du processus de transformation : 1. Préparation de l'argile, émiettage à la pelle, mouillage à l'arrosoir. 2. Pressage manuel ou mécanique des briques dans leur moule en cuivre. 3. Séchage sous de longues halles ouvertes, à proximité du four, pendant 8 à 10 semaines. 4. Cuisson de très grandes fournées (de 100 000 à 120 000 briques).
Le four à parois épaisses (+ d'1 m) était allumé avec du charbon de bois. L'enfournerie durait environ 15 jours, et mobilisait 10 à 15 personnes. Les ouvriers entassaient une couche de charbon anthracite, cassé fin, dit caillette ; une couche de briques séchées ; une couche de charbon anthracite dit poussier ; une couche de briques séchées posées dans l'autre sens ; une couche de poussier ; et ainsi de suite jusqu'à 9 à 10 m voire 15 m de haut. Le feu montait au fur et à mesure. Tous les soirs, les parties ouvertes du four, dites portes, étaient obstruées par des briques déclassées et de l'argile délayée en guise de mortier, ce qui évitait les appels d'air et ralentissait le feu. Une fois les briques cuites, le refroidissement prenait une dizaine de jours.
A la grande époque, 6 à 12 personnes travaillaient à la fabrication des briques. Chaque briquetier pouvait vendre jusqu'à 1 million de briques belges par an, soit 5 à 7 voire 8 fournées annuelles. La vente se faisait en direct : les entrepreneurs et marchands de matériaux, de la Sarthe et des départements voisins, venaient chercher les briques avec des tombereaux tirés par des chevaux puis, plus tard, avec des camions.
A noter que la gare du tramway, dit le tacot, était en face de la briqueterie Gager, côté lieu-dit de la Maugerie.
Source : Association Métiers d'antan, qui organise chaque année des journées d'animation aux Briques, à Pruillé-l'Eguillé.

Illustrations

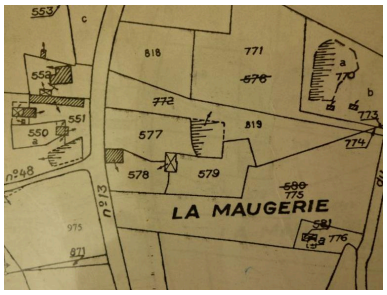

Extrait du plan cadastral de 1987.
IVR52_20117201647NUCA

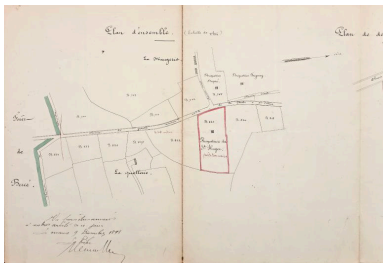

Enquête sur la briqueterie Huger. Plan d'ensemble (briqueteries Huger, Dupré et Fougeray).
Phot. Yves (reproduction) Guillotin
IVR52_20127200688NUCA

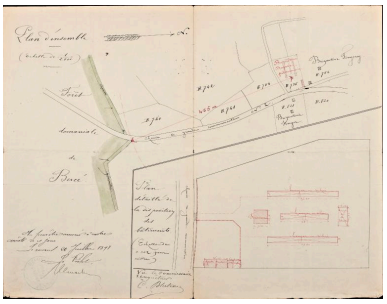

Enquête relative à la briqueterie Huger, 1898. Plan d'ensemble.
Phot. Yves (reproduction) Guillotin
IVR52_20127200690NUCA

Enquête relative à la briqueterie Huger, 1898.
Phot. Yves (reproduction) Guillotin
IVR52_20127200692NUCA

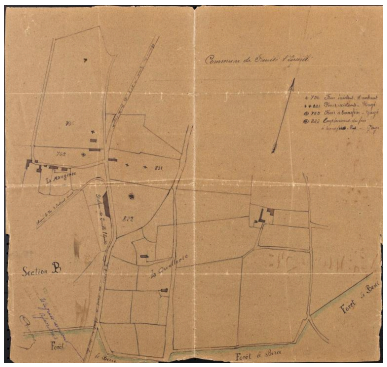

Plan de situation et qualité des briqueteries.
Phot. Yves (reproduction) Guillotin
IVR52_20127200691NUCA

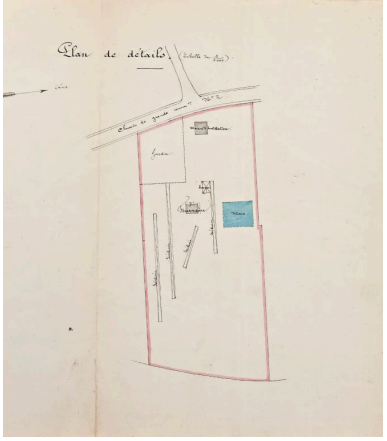

Plan de détails : la briqueterie Huger, 1898.
Phot. Yves (reproduction) Guillotin
IVR52_20127200689NUCA



Hangars de séchage des briques, et four à ciel ouvert.
IVR52_20127200543NUCA

Ensemble 1, vu depuis la route. Ex-briqueterie Dupré, puis Gagé.
Phot. Yves Guillotin
IVR52_20117200145NUCA

Maison de l'ensemble 1 : détail de la corniche et lucarne passante.
Phot. Yves Guillotin
IVR52_20117200146NUCA

Ensemble 2. Ex-briqueterie
Soulard, puis Huger, puis Choquet.
Phot. Yves Guillotin
IVR52_20117200147NUCA

Dossiers liés

Dossiers de synthèse :
Pruillé-l'Éguillé : présentation de la commune (IA72001397) Pays de la Loire, Sarthe, Pruillé-l'Éguillé
Oeuvre(s) contenue(s) :

Auteur(s) du dossier : Stéphanie Aquilon
Copyright(s) : (c) Région Pays de la Loire - Inventaire général ; (c) Syndicat de Pays de la Vallée du Loir

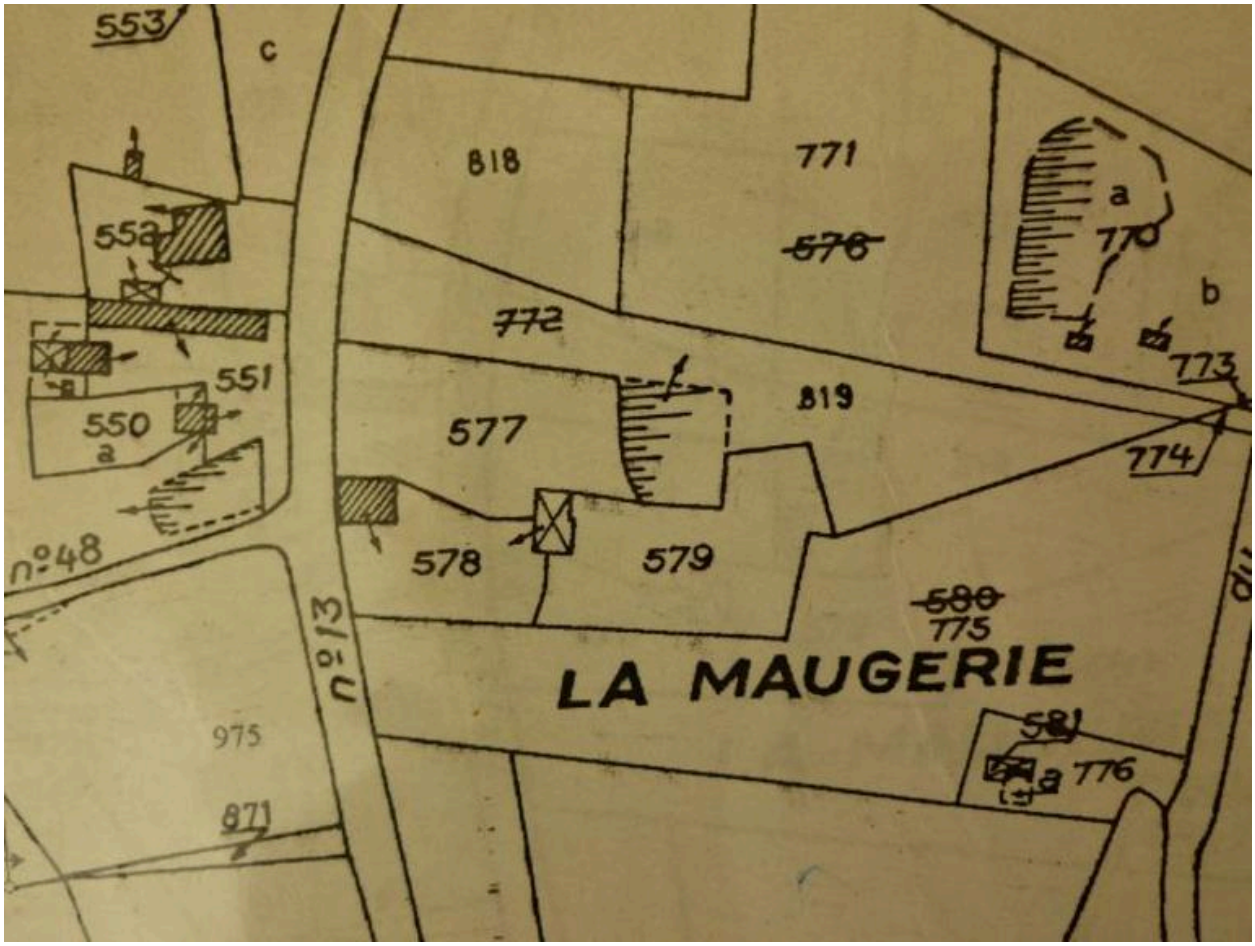

Extrait du plan cadastral de 1987.

Référence du document reproduit :

- Extrait du plan cadastral de 1987, section B5, éch. 1:2500e. (Mairie de Pruillé-l'Eguillé).

IVR52_20117201647NUCA
(c) Conseil général de la Sarthe
reproduction soumise à autorisation du titulaire des droits d'exploitation

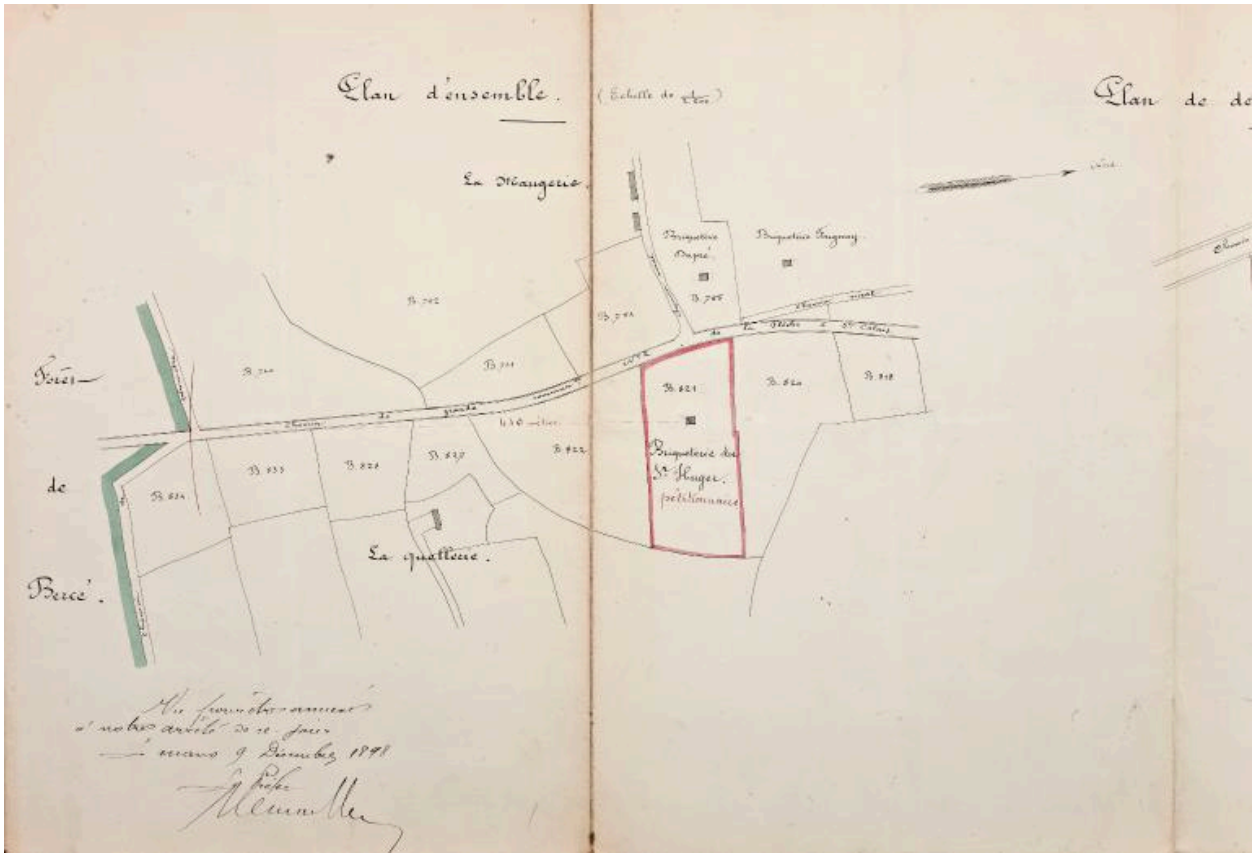

Enquête sur la briqueterie Huger. Plan d'ensemble (briqueteries Huger, Dupré et Fougeray).

Référence du document reproduit :

- Enquête relative à la briqueterie Huger, 1898. Plan, encre sur papier, 1898. (Archives départementales de la Sarthe ; 5 M 145).

IVR52_20127200688NUCA
Auteur de l'illustration : Yves (reproduction) Guillotin
(c) Région Pays de la Loire - Inventaire général ; (c) Conseil général de la Sarthe
reproduction soumise à autorisation du titulaire des droits d'exploitation

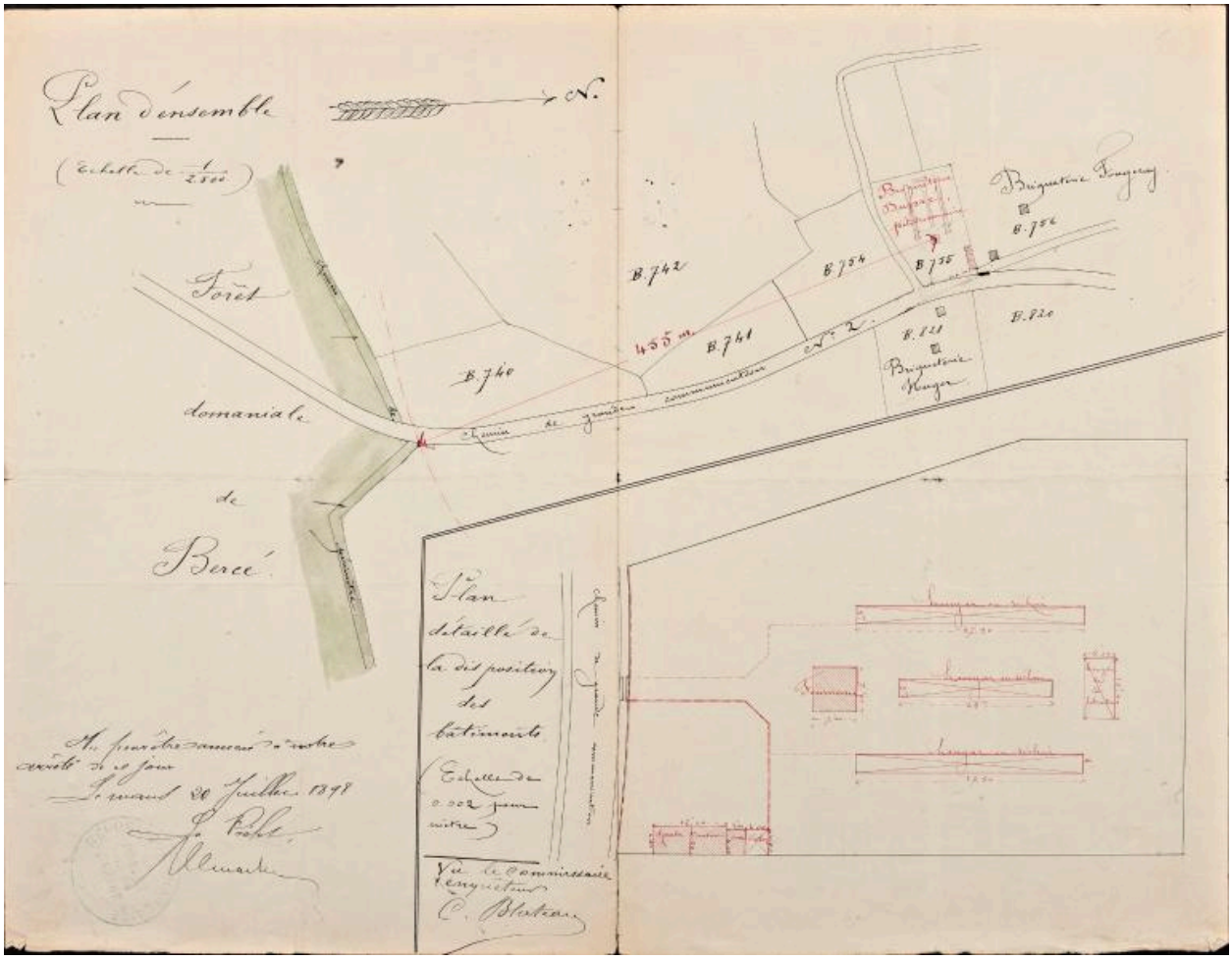

Enquête relative à la briqueterie Huger, 1898. Plan d'ensemble.

Référence du document reproduit :

- Enquête relative à la briqueterie Huger, plan, encre sur papier, 1898. (Archives départementales de la Sarthe ; 5 M 145).

IVR52_20127200690NUCA
Auteur de l'illustration : Yves (reproduction) Guillotin
(c) Région Pays de la Loire - Inventaire général ; (c) Conseil général de la Sarthe
reproduction soumise à autorisation du titulaire des droits d'exploitation

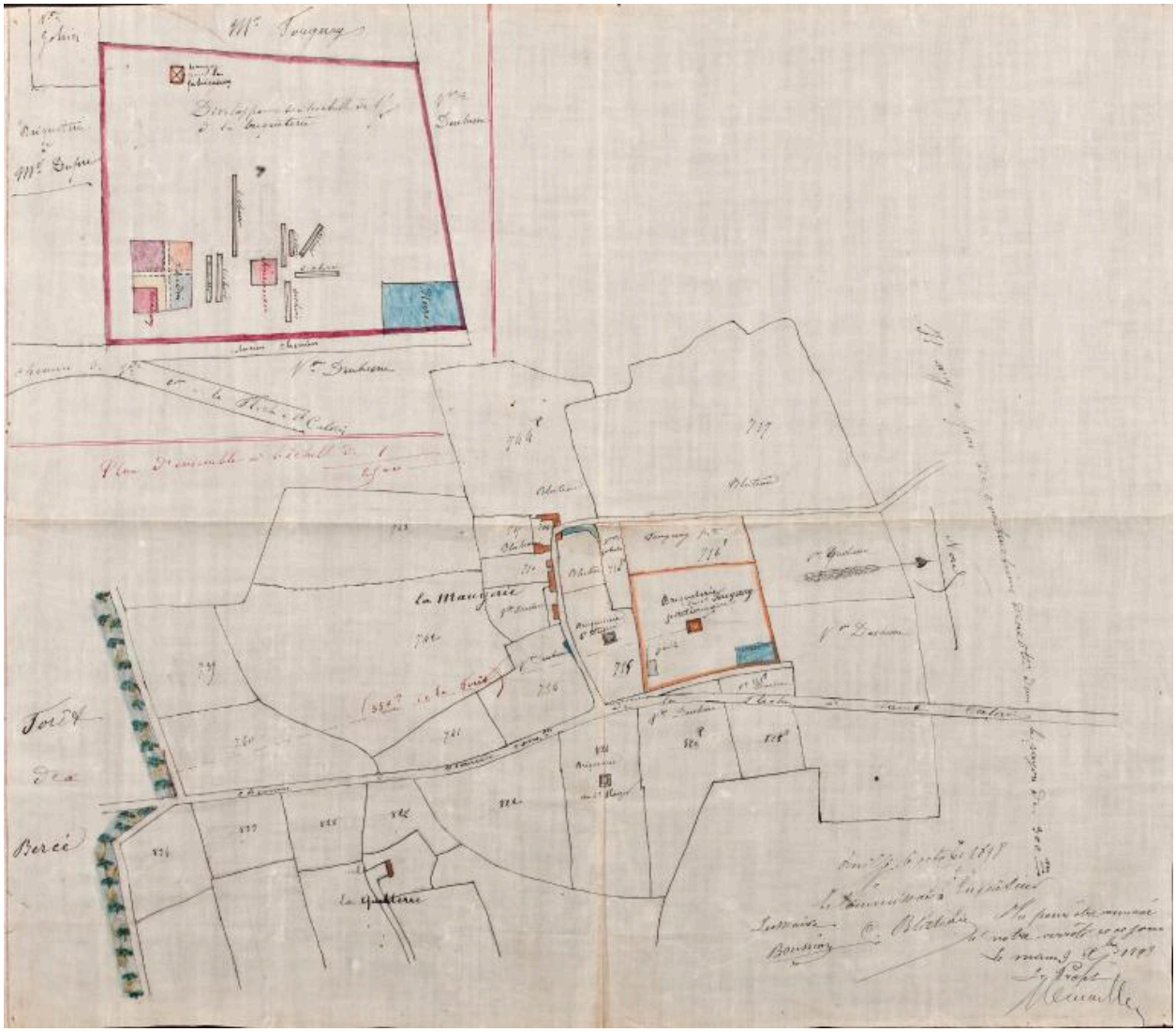

Enquête relative à la briqueterie Huger, 1898.

Référence du document reproduit :

- Enquête relative à la briqueterie Huger, plan, encre sur papier, 1898. (Archives départementales de la Sarthe ; 5 M 145).

IVR52_20127200692NUCA
Auteur de l'illustration : Yves (reproduction) Guillotin
(c) Région Pays de la Loire - Inventaire général ; (c) Conseil général de la Sarthe
reproduction soumise à autorisation du titulaire des droits d'exploitation

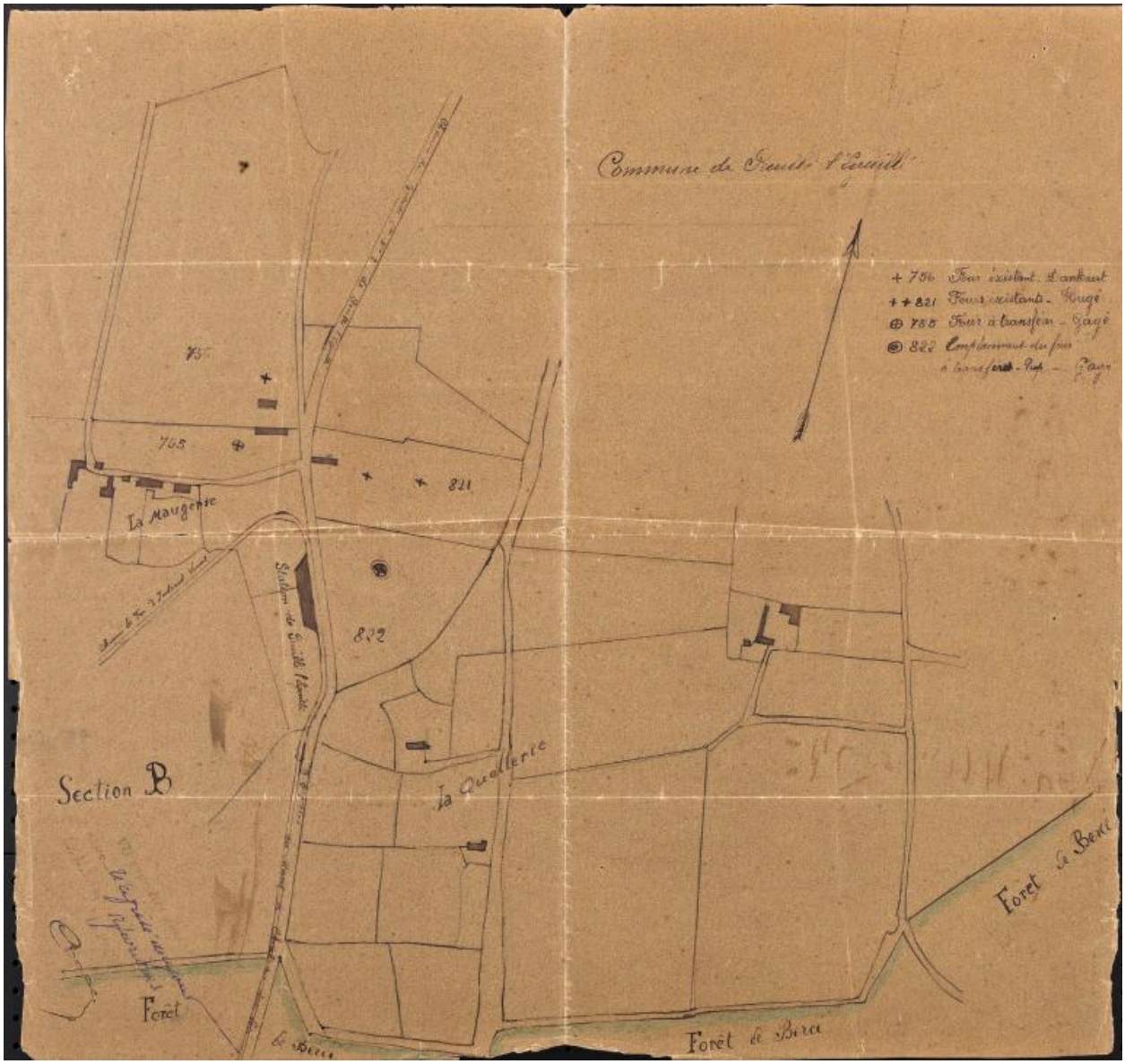

Plan de situation et qualité des briqueteries.

Référence du document reproduit :

- Enquête relative à la briqueterie Huger, plan, encre sur papier, 1898. (Archives départementales de la Sarthe ; 5 M 145).

IVR52_20127200691NUCA
Auteur de l'illustration : Yves (reproduction) Guillotin
(c) Région Pays de la Loire - Inventaire général ; (c) Conseil général de la Sarthe
reproduction soumise à autorisation du titulaire des droits d'exploitation

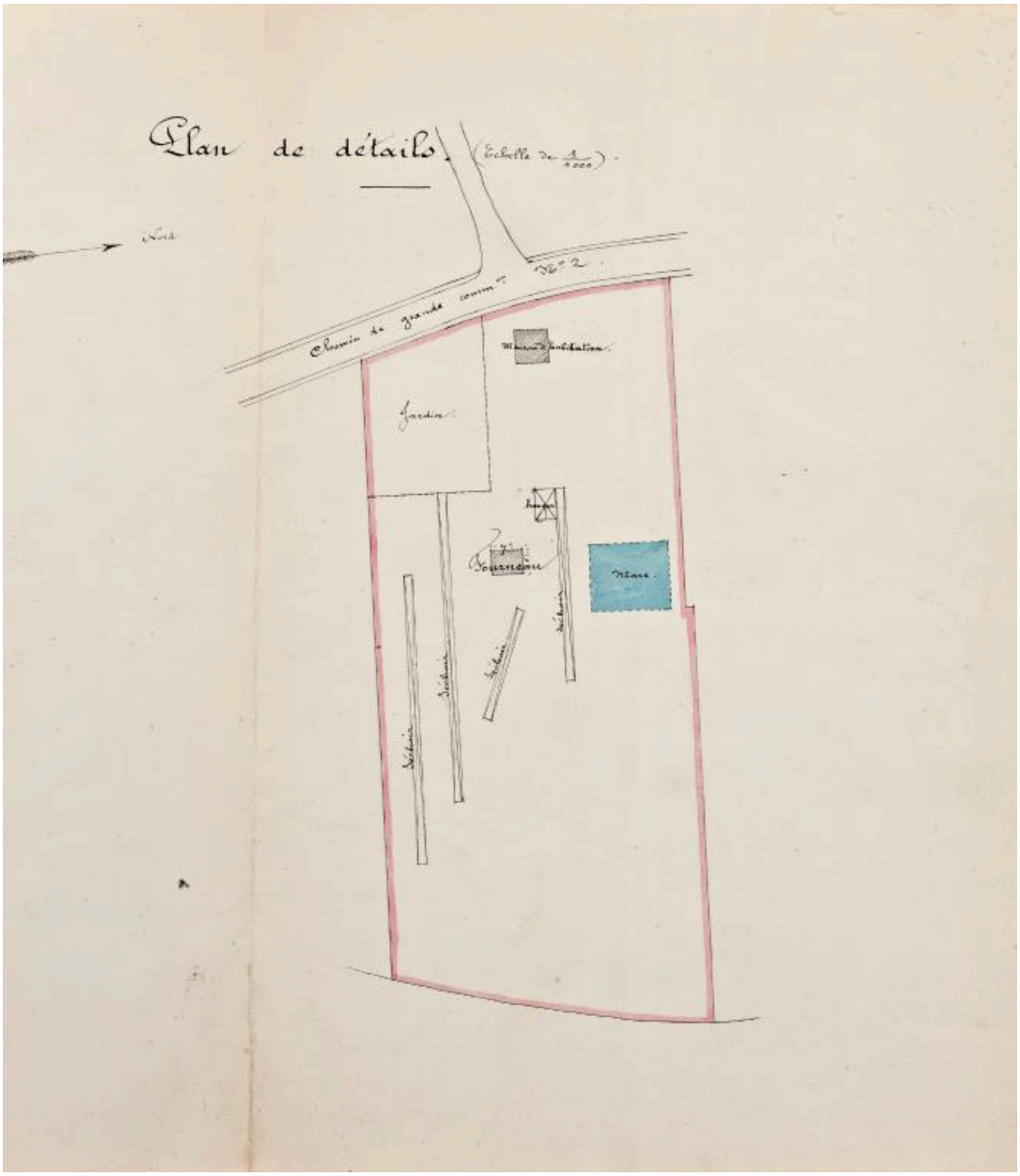

Plan de détails : la briqueterie Huger, 1898.

Référence du document reproduit :

- Enquête relative à la briqueterie Huger, plan, encre sur papier, 1898. (Archives départementales de la Sarthe ; 5 M 145).

IVR52_20127200689NUCA
Auteur de l'illustration : Yves (reproduction) Guillotin
(c) Région Pays de la Loire - Inventaire général ; (c) Conseil général de la Sarthe
reproduction soumise à autorisation du titulaire des droits d'exploitation



Hangars de séchage des briques, et four à ciel ouvert.

Référence du document reproduit :

- Carte postale. (Archives départementales de la Sarthe ; 2 Fi 4299).

IVR52_20127200543NUCA
(c) Conseil général de la Sarthe
reproduction soumise à autorisation du titulaire des droits d'exploitation

Ensemble 1, vu depuis la route. Ex-briqueterie Dupré, puis Gagé.

IVR52_20117200145NUCA
Auteur de l'illustration : Yves Guillotin
(c) Région Pays de la Loire - Inventaire général ; (c) Syndicat de Pays de la Vallée du Loir
reproduction soumise à autorisation du titulaire des droits d'exploitation

Maison de l'ensemble 1 : détail de la corniche et lucarne passante.

IVR52_20117200146NUCA
Auteur de l'illustration : Yves Guillotin
(c) Région Pays de la Loire - Inventaire général ; (c) Syndicat de Pays de la Vallée du Loir
reproduction soumise à autorisation du titulaire des droits d'exploitation

Ensemble 2. Ex-briqueterie Soulard, puis Huger, puis Choquet.

IVR52_20117200147NUCA
Auteur de l'illustration : Yves Guillotin
(c) Région Pays de la Loire - Inventaire général ; (c) Syndicat de Pays de la Vallée du Loir
reproduction soumise à autorisation du titulaire des droits d'exploitation