

Pays de la Loire, Sarthe
Jupilles
Beauregard

Ferme dite métairie de Beauregard

Références du dossier

Numéro de dossier : IA72001285
Date de l'enquête initiale : 2010
Date(s) de rédaction : 2010
Cadre de l'étude : inventaire topographique Forêt de Bercé
Degré d'étude : étudié

Désignation

Dénomination : ferme
Appellation : métairie de Beauregard
Parties constituantes non étudiées : grange, étable

Compléments de localisation

Milieu d'implantation : isolé
Références cadastrales : 1818, D1, 474 ; 1982, D1, 338

Historique

Beauregard était une métairie du château de la Moinerie déjà en place sur le cadastre de 1818. L'ensemble est constitué d'une maison et de deux granges-étables. Les granges ont reçu des pignons en brique à la fin du XIXe siècle ou au début du XXe. La grange 2 est probablement la plus ancienne. Le mur de sa cloison intérieure est en pan de bois et torchis, sur solin en moellon.

Période(s) principale(s) : limite 18e siècle 19e siècle

Description

Éléments descriptifs

Matériau(x) du gros-oeuvre, mise en oeuvre et revêtement : bois ; torchis ; silex ; calcaire ; brique ; enduit ; pan de bois ; moellon ; pierre de taille
Matériau(x) de couverture : ardoise, tuile plate
Étage(s) ou vaisseau(x) : rez-de-chaussée, comble à surcroît
Type(s) de couverture : toit à longs pans

Typologies et état de conservation

Typologies : Ferme à plusieurs bâtiments. Logis : 2 pièces à cheminée.
État de conservation : bon état

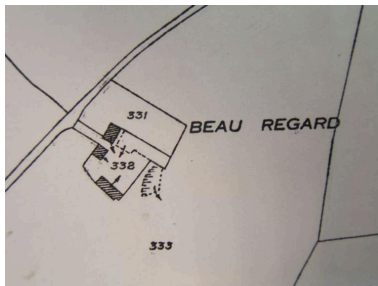
Statut, intérêt et protection

Statut de la propriété : propriété privée

Illustrations



Extrait du plan cadastral de 1818.
IVR52_20097202118NUCA



Extrait du plan cadastral de 1982.
IVR52_20097202119NUCA



Vue de volume.
Phot. Jean-Baptiste Darrasse
IVR52_20107201553NUCA



La maison : façade
antérieure sur cour.
Phot. Jean-Baptiste Darrasse
IVR52_20107201555NUCA



Grange 1 : mur-pignon
fermé par des planches.
Phot. Jean-Baptiste Darrasse
IVR52_20107201554NUCA



Grange 2.
Phot. Stéphanie Aquilon
IVR52_20097202114NUCA



Grange 2 : cloison.
Phot. Stéphanie Aquilon
IVR52_20097202113NUCA

Dossiers liés

Est partie constituante de : Château de la Moinerie (disparu) et chapelle Sainte-Catherine (vestiges), la Grande Moinerie (IA72001292) Pays de la Loire, Sarthe, Jupilles, la Grande Moinerie

Dossiers de synthèse :

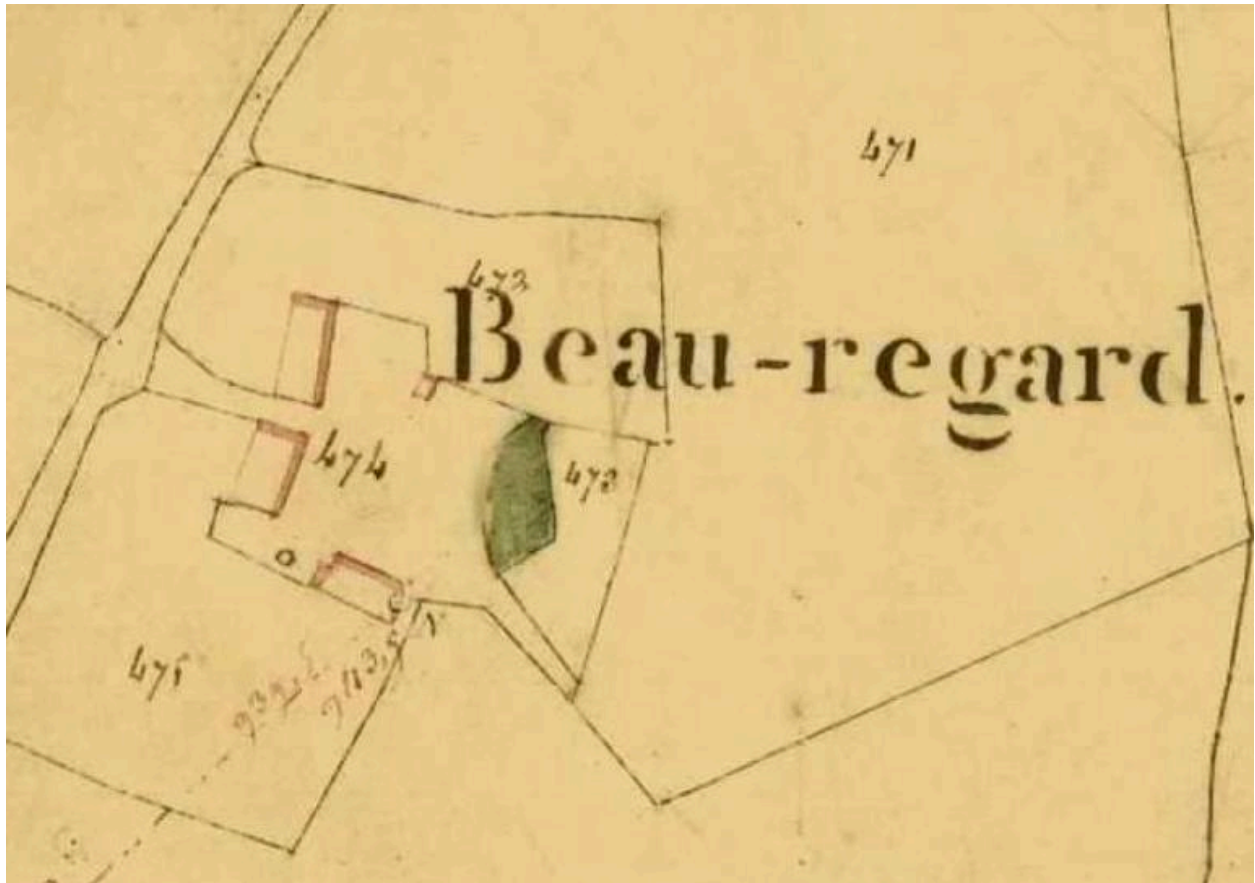
Jupilles : présentation de la commune (IA72001258) Pays de la Loire, Sarthe, Jupilles

Les fermes de la commune de Jupilles (IA72001275) Pays de la Loire, Sarthe, Jupilles

Oeuvre(s) contenue(s) :

Auteur(s) du dossier : Stéphanie Aquilon

Copyright(s) : (c) Région Pays de la Loire - Inventaire général ; (c) Syndicat de Pays de la Vallée du Loir



Extrait du plan cadastral de 1818.

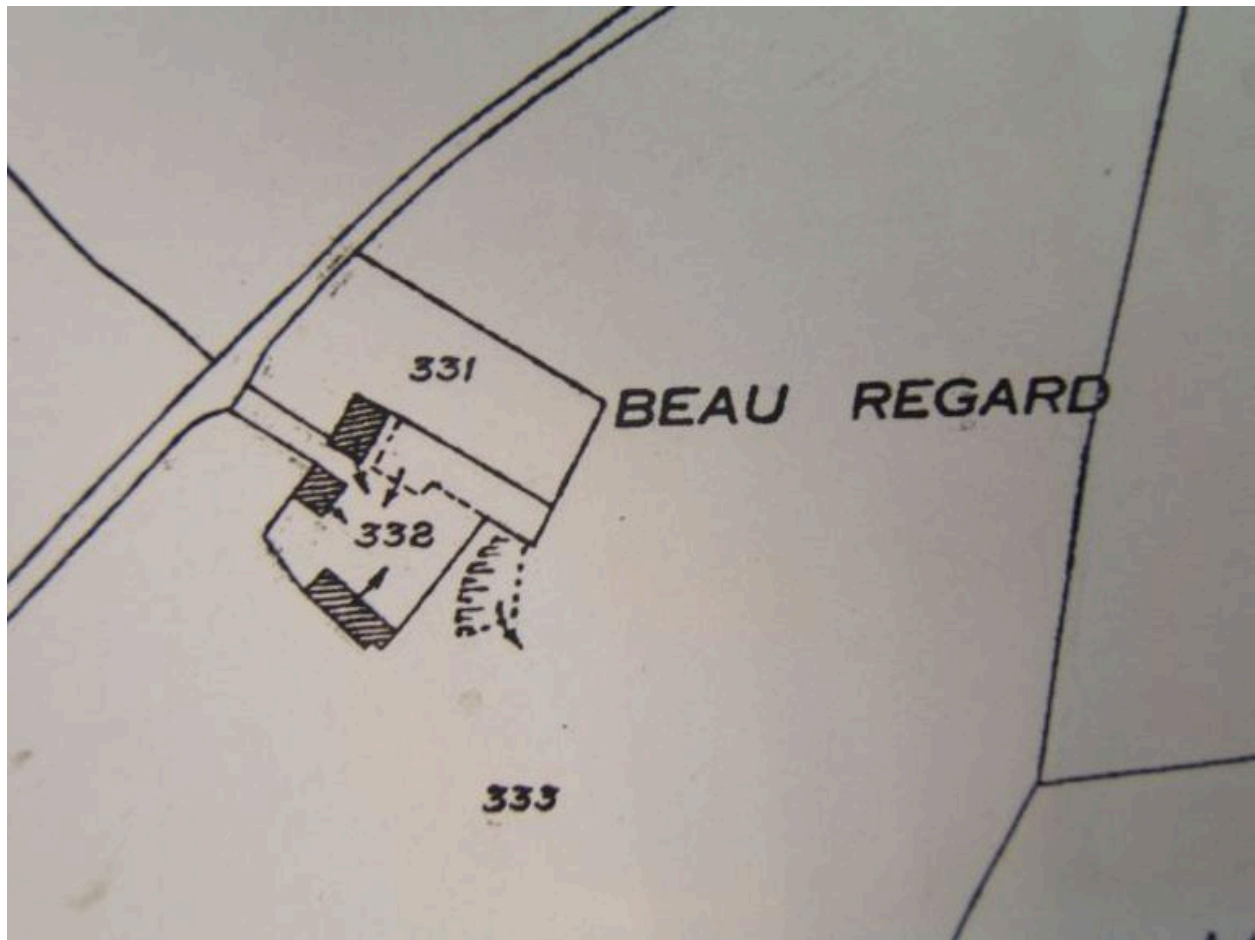
Référence du document reproduit :

- **AD Sarthe ; PC 156/10. Plan cadastral de 1818, D1, extrait, échelle 1/2500e.**
Plan cadastral 1818, D1, extrait, échelle 1/2500e.

IVR52_20097202118NUCA

(c) Conseil général de la Sarthe

communication libre, reproduction soumise à autorisation



Extrait du plan cadastral de 1982.

Référence du document reproduit :

- Plan cadastral 1982, D1, extrait, échelle 1/2500e. (Mairie de Jupilles).

IVR52_20097202119NUCA

(c) Conseil général de la Sarthe

communication libre, reproduction soumise à autorisation



Vue de volume.

IVR52_20107201553NUCA

Auteur de l'illustration : Jean-Baptiste Darrasse

(c) Région Pays de la Loire - Inventaire général ; (c) Syndicat de Pays de la Vallée du Loir
reproduction soumise à autorisation du titulaire des droits d'exploitation



La maison : façade antérieure sur cour.

IVR52_20107201555NUCA

Auteur de l'illustration : Jean-Baptiste Darrasse

(c) Région Pays de la Loire - Inventaire général ; (c) Syndicat de Pays de la Vallée du Loir
reproduction soumise à autorisation du titulaire des droits d'exploitation



Grange 1 : mur-pignon fermé par des planches.

IVR52_20107201554NUCA

Auteur de l'illustration : Jean-Baptiste Darrasse

(c) Région Pays de la Loire - Inventaire général ; (c) Syndicat de Pays de la Vallée du Loir
reproduction soumise à autorisation du titulaire des droits d'exploitation



Grange 2.

IVR52_20097202114NUCA

Auteur de l'illustration : Stéphanie Aquilon

(c) Région Pays de la Loire - Inventaire général ; (c) Syndicat de Pays de la Vallée du Loir
reproduction soumise à autorisation du titulaire des droits d'exploitation



Grange 2 : cloison.

IVR52_20097202113NUCA

Auteur de l'illustration : Stéphanie Aquilon

(c) Région Pays de la Loire - Inventaire général ; (c) Syndicat de Pays de la Vallée du Loir
reproduction soumise à autorisation du titulaire des droits d'exploitation