Pays de la Loire, Mayenne
Vaiges

Les croix monumentales de la commune de Vaiges

Références du dossier

Numéro de dossier : IA53004127
Date de l'enquête initiale : 2004
Date(s) de rédaction : 2004
Cadre de l'étude : inventaire topographique
Auteur(s) du dossier : Nicolas Foisneau, Christian Davy
Copyright(s) : (c) Région Pays de la Loire - Inventaire général ; (c) Conseil départemental de la Mayenne

Désignation

Dénomination : croix monumentale
Aires d'études : Communauté de communes d'Erve-et-Charnie
Localisations :
Pays de la Loire, Mayenne
Vaiges

Historique

Huit croix de chemin figurent sur le plan cadastral de 1842. Quatre se situaient aux limites de la commune : les croix de la Jayvière au nord (limite avec La Chapelle-Rainsouin), des Barres à l'ouest (Saint-Georges-le-Fléchard), des trois paroisses (La Bazouge-de-Chémeré et Saulges) et des Clossards au sud (Saint-Pierre-sur-Erve). Trois prenaient place sur le chemin de Saint-Georges à Saint-Pierre, ancien grand chemin du Mans à Corseul puis du Mans à Laval : outre la croix des Clossards, la croix de la Hunaudière et celle placée à la jonction avec le chemin de Vaiges à Chémeré. Ce dernier était une section de l'ancien chemin de Mayenne à Sablé, sur lequel s'élevait également, au nord de la commune, la croix du Fouleau. La croix du Torlais était située sur l'ancien chemin de Vaiges à Sainte-Suzanne et la croix Robichon sur un carrefour secondaire. Neuf croix de chemin ont été repérées sur la carte IGN révisée en 1985. Seule une s'élève à un emplacement ancien, la croix des trois paroisses. Les autres ont été placées dans la seconde moitié du XIXe siècle ou au XXe siècle. La croix de la rue des rosiers remploie une partie de fut et une croix qui peuvent être datés du XVIe siècle. La croix du cimetière date de la seconde moitié du XIXe siècle.

Période(s) principale(s) : 16e siècle19e siècle20e siècle

Description

Une croix de chemin est située aux limites de la communes (croix des trois paroisses), deux prennent place sur un carrefour (à la jonction de la route de Montsûrs avec la voie menant à Patience et avec celle conduisant à Lesnières), et six à l'entrée d'un chemin de lieu-dit (Lesnières, le Bignon, la Bouchardière, le Châtelier, Courtentré, la Cruchonnière). Elles sont construites en granite taillé (rue des rosiers, Lesnières, croix cémétériale), en bois (notamment Courtentré) ou en ciment.

Décompte des œuvres : bâti INSEE 510 ; repérées 10 ; étudiée 0

Illustrations

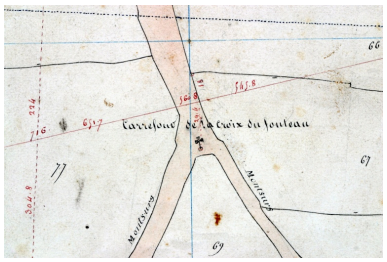

La croix du Fouleau. Extrait du plan cadastral de 1842, section A1. Repro. François Lasa IVR52_20045301067NUCA

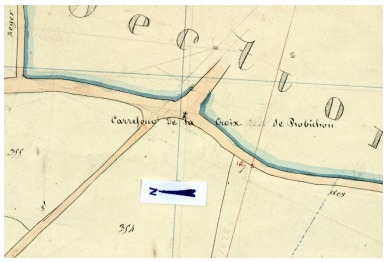

La croix de Robichon. Extrait du plan cadastral de 1842, section C3. Repro. François Lasa IVR52_20045301102NUCA

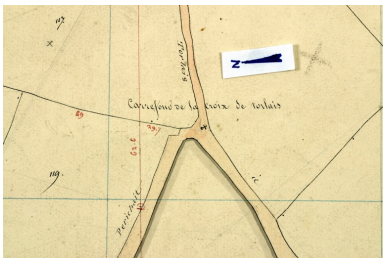

La croix de Torlais. Extrait du plan cadastral de 1842, section G2. Repro. François Lasa IVR52_20045301167NUCA

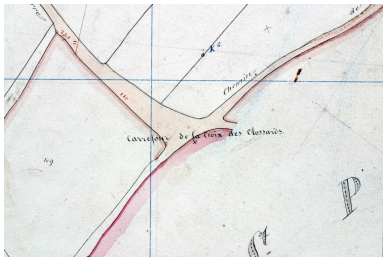

La croix des Clossards (commune de Saint-Pierre-sur-Erve). Extrait du plan cadastral de 1842, section H2. Repro. François Lasa IVR52_20045301183NUCA

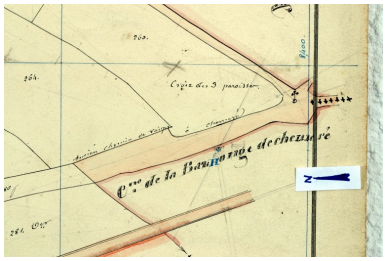

La croix des trois paroisses (commune de Saulges). Extrait du plan cadastral de 1842, section I2. Repro. François Lasa IVR52_20045301196NUCA

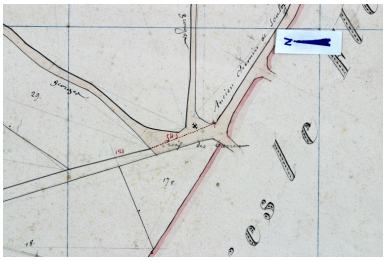

La croix des barres. Extrait du plan cadastral de 1842, section K1. Repro. François Lasa IVR52_20045301233NUCA

La croix de chemin de la rue des Rosiers. Phot. François Lasa IVR52_20045301936NUCA

Dossiers liés

Dossier(s) de synthèse :
Vaiges, présentation de la commune (IA53004117) Pays de la Loire, Mayenne, Vaiges
Les croix monumentales de la Communauté de communes d'Erve-et-Charnie (IA53002208)
Édifices repérés et/ou étudiés :
Croix de chemin, Courtentré (IA53004141) Pays de la Loire, Mayenne, Vaiges, Courtentré
Croix de chemin, Lesnières (IA53004142) Pays de la Loire, Mayenne, Vaiges, Lesnières
Croix de chemin, rue des Rosiers (IA53004126) Pays de la Loire, Mayenne, Vaiges, rue des Rosiers

Croix de cimetière, cimetière de Vaiges (IA53004133) Pays de la Loire, Mayenne, Vaiges, rue du Fief-aux-Moines

Auteur(s) du dossier : Nicolas Foisneau, Christian Davy
Copyright(s) : (c) Région Pays de la Loire - Inventaire général ; (c) Conseil départemental de la Mayenne

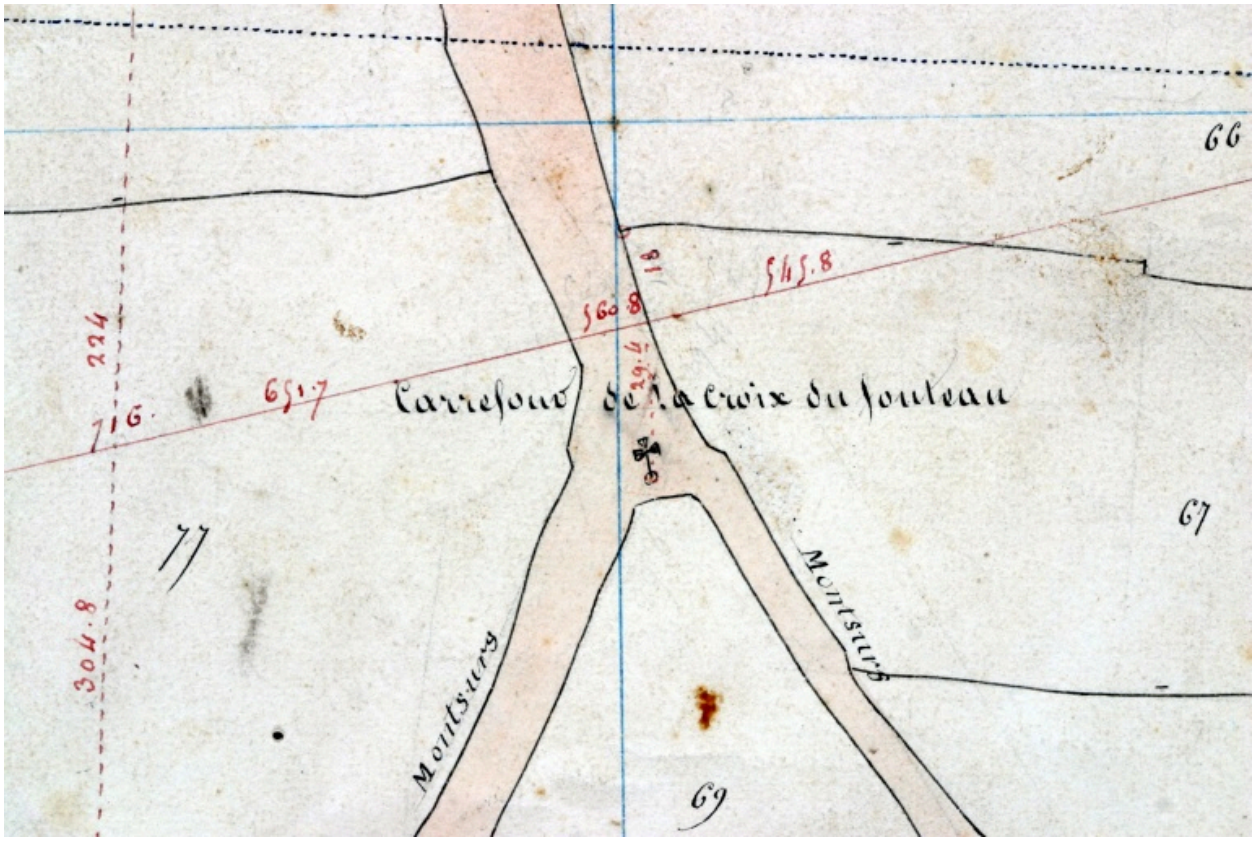

La croix du Fouleau. Extrait du plan cadastral de 1842, section A1.

IVR52_20045301067NUCA
Auteur de l'illustration (reproduction) : François Lasa
(c) Conseil départemental de la Mayenne ; (c) Région Pays de la Loire - Inventaire général
communication libre, reproduction soumise à autorisation

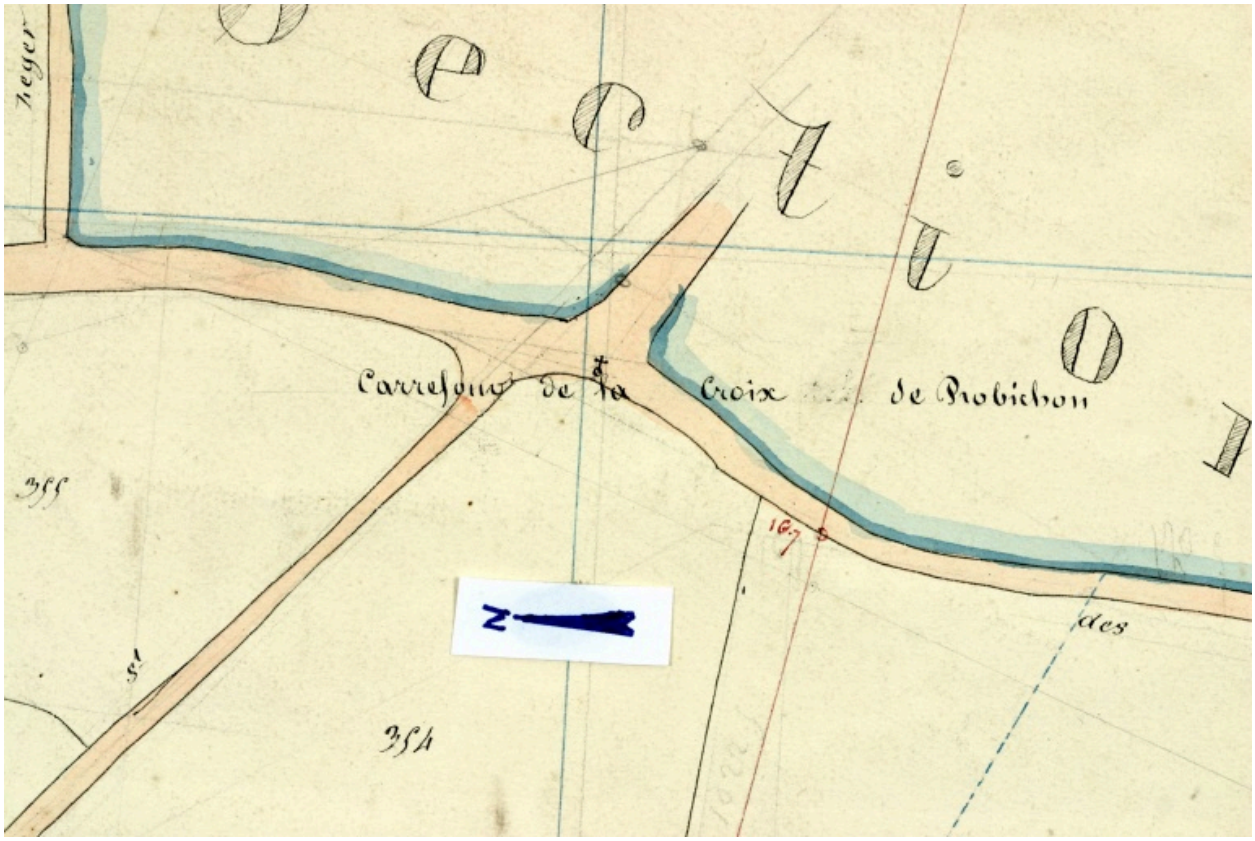

La croix de Robichon. Extrait du plan cadastral de 1842, section C3.

IVR52_20045301102NUCA
Auteur de l'illustration (reproduction) : François Lasa
(c) Conseil départemental de la Mayenne ; (c) Région Pays de la Loire - Inventaire général
communication libre, reproduction soumise à autorisation

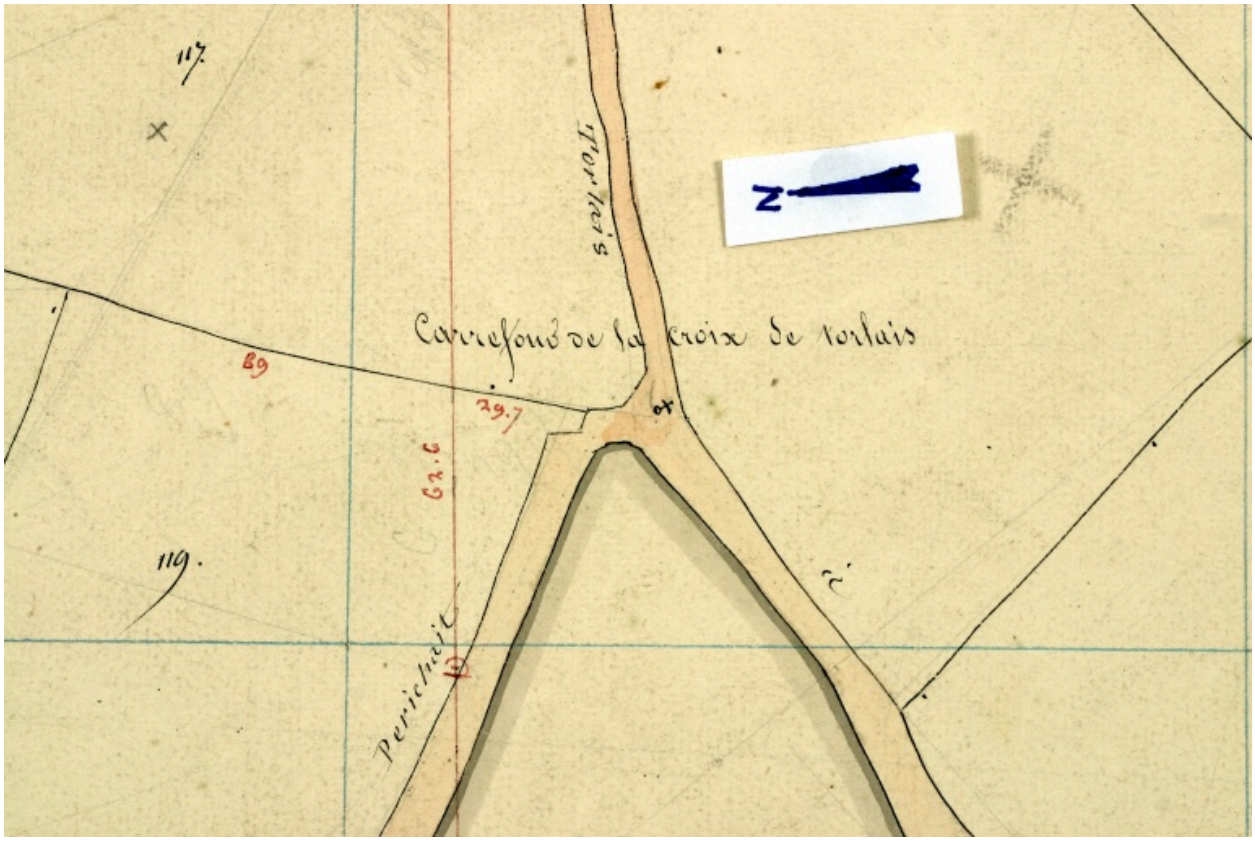

La croix de Torlais. Extrait du plan cadastral de 1842, section G2.

IVR52_20045301167NUCA
Auteur de l'illustration (reproduction) : François Lasa
(c) Conseil départemental de la Mayenne ; (c) Région Pays de la Loire - Inventaire général
communication libre, reproduction soumise à autorisation

La croix des Clossards (commune de Saint-Pierre-sur-Erve). Extrait du plan cadastral de 1842, section H2.

IVR52_20045301183NUCA
Auteur de l'illustration (reproduction) : François Lasa
(c) Conseil départemental de la Mayenne ; (c) Région Pays de la Loire - Inventaire général
communication libre, reproduction soumise à autorisation

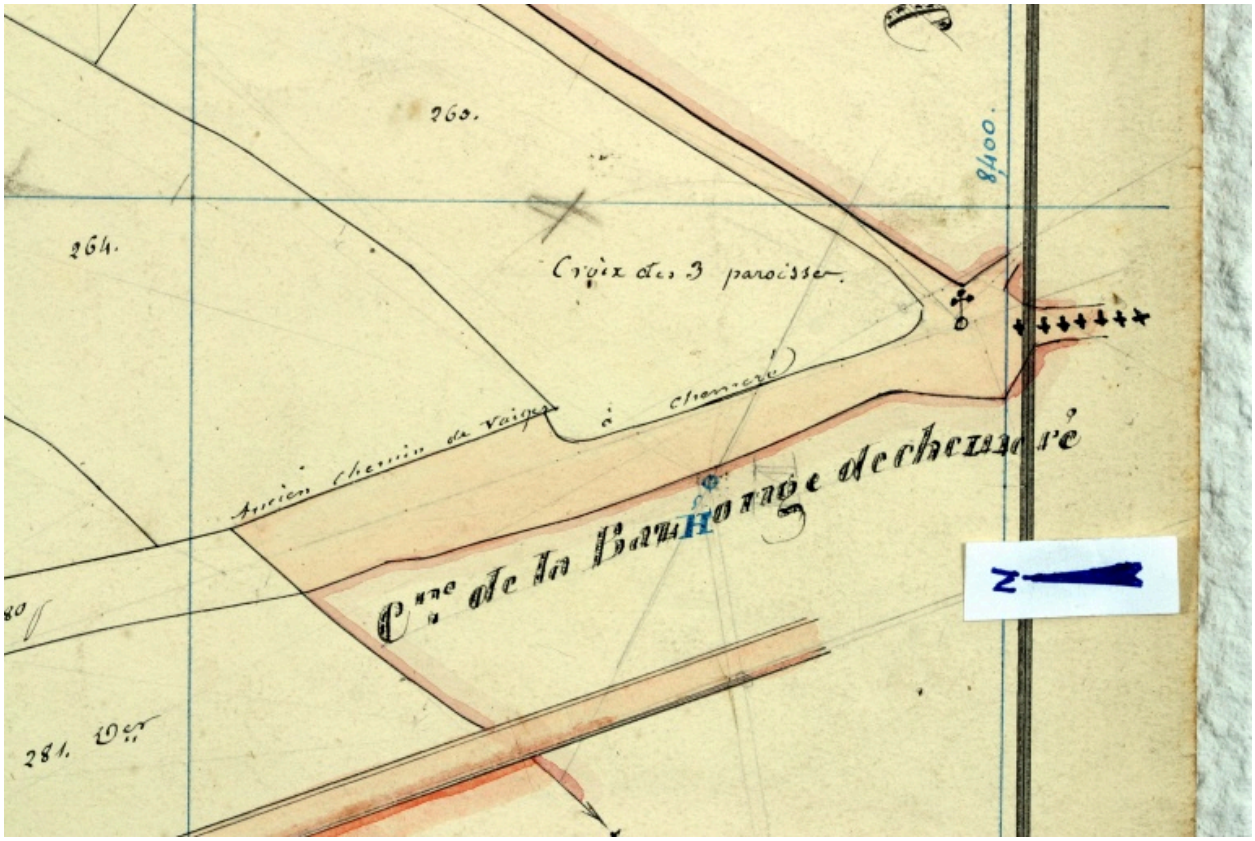

La croix des trois paroisses (commune de Saulges). Extrait du plan cadastral de 1842, section I2.

IVR52_20045301196NUCA
Auteur de l'illustration (reproduction) : François Lasa
(c) Conseil départemental de la Mayenne ; (c) Région Pays de la Loire - Inventaire général
communication libre, reproduction soumise à autorisation

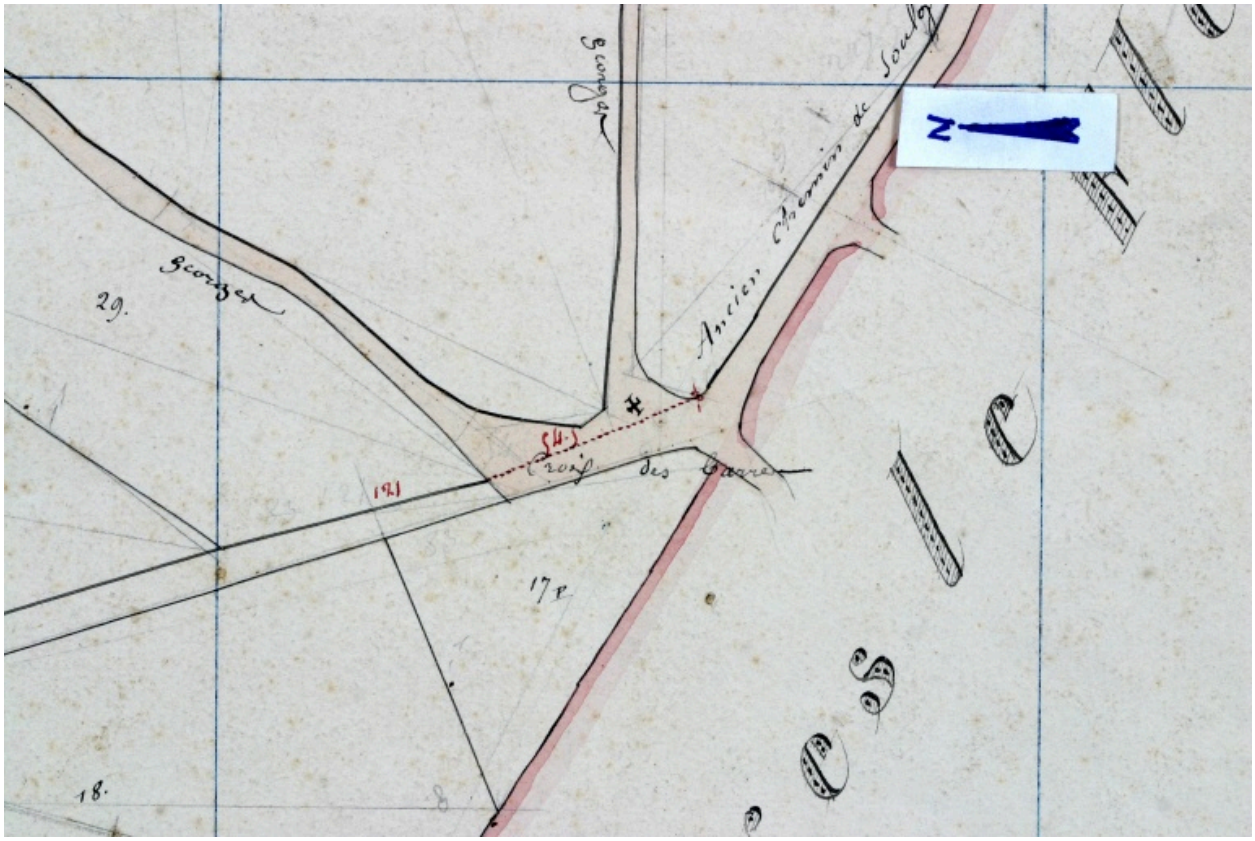

La croix des barres. Extrait du plan cadastral de 1842, section K1.

IVR52_20045301233NUCA
Auteur de l'illustration (reproduction) : François Lasa
(c) Conseil départemental de la Mayenne ; (c) Région Pays de la Loire - Inventaire général
communication libre, reproduction soumise à autorisation

La croix de chemin de la rue des Rosiers.

IVR52_20045301936NUCA
Auteur de l'illustration : François Lasa
(c) Région Pays de la Loire - Inventaire général
communication libre, reproduction soumise à autorisation