Pays de la Loire, Sarthe
Saint-Vincent-du-Lorouër
les Caves

Ferme, actuellement maison, les Caves

Références du dossier

Numéro de dossier : IA72001141
Date de l'enquête initiale : 2010
Date(s) de rédaction : 2010
Cadre de l'étude : inventaire topographique
Degré d'étude : étudié

Désignation

Dénomination : ferme
Destinations successives : maison
Parties constituantes non étudiées : grange, étable, hangar agricole

Compléments de localisation

Milieu d'implantation : en écart
Références cadastrales : 1834, A2, 360 ; 1987, A2, 952

Historique

La maison conserve un gabarit de la fin du XVe siècle : toiture très haute avec un mur de façade réduit. Les dépendances sont moins anciennes.

Période(s) principale(s) : limite 15e siècle 16e siècle

Description

La ferme réunit une maison à laquelle ont été adossées et accolées de petites dépendances. La maison se compose d'une chambre à feu et d'une chambre froide, chacune avec porte et fenêtre. La large cheminée conserve des corbeaux sculptés d'une triple volute (motifs de la première Renaissance française), qui peuvent cependant être en réemploi. Elle est dotée d'un four à pain.

Eléments descriptifs

Matériau(x) du gros-oeuvre, mise en oeuvre et revêtement : calcaire ; enduit ; moellon ; pierre de taille
Matériau(x) de couverture : tuile plate, ardoise
Étage(s) ou vaisseau(x) : rez-de-chaussée
Type(s) de couverture : toit à longs pans ; appentis

Typologies et état de conservation

Typologies : Ferme à plusieurs bâtiments. Logis: 2 pièces (pièce à cheminée, pièce froide).
État de conservation : bon état

Statut, intérêt et protection

Diffusion et prises de vue supplémentaires refusées.

Statut de la propriété : propriété privée

Illustrations

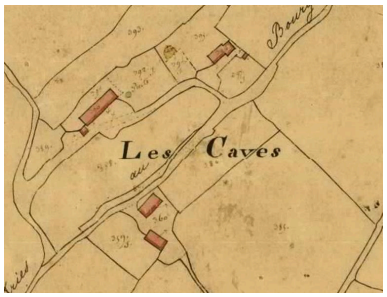

Extrait du plan cadastral de 1834.
IVR52_20097201329NUCA

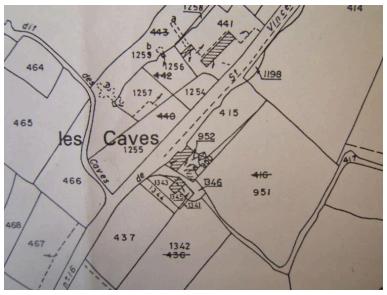

Extrait du plan cadastral de 1987.
IVR52_20097202057NUCA

Vue de volume de la
maison et ses appentis.
Phot. Jean-Baptiste Darrasse
IVR52_20107201116NUCA

Dossiers liés

Dossiers de synthèse :
Les fermes de la commune de Saint-Vincent-du-Lorouër (IA72001182) Pays de la Loire, Sarthe, Saint-Vincent-du-Lorouër
Oeuvre(s) contenue(s) :

Auteur(s) du dossier : Stéphanie Aquilon
Copyright(s) : (c) Région Pays de la Loire - Inventaire général ; (c) Syndicat de Pays de la Vallée du Loir

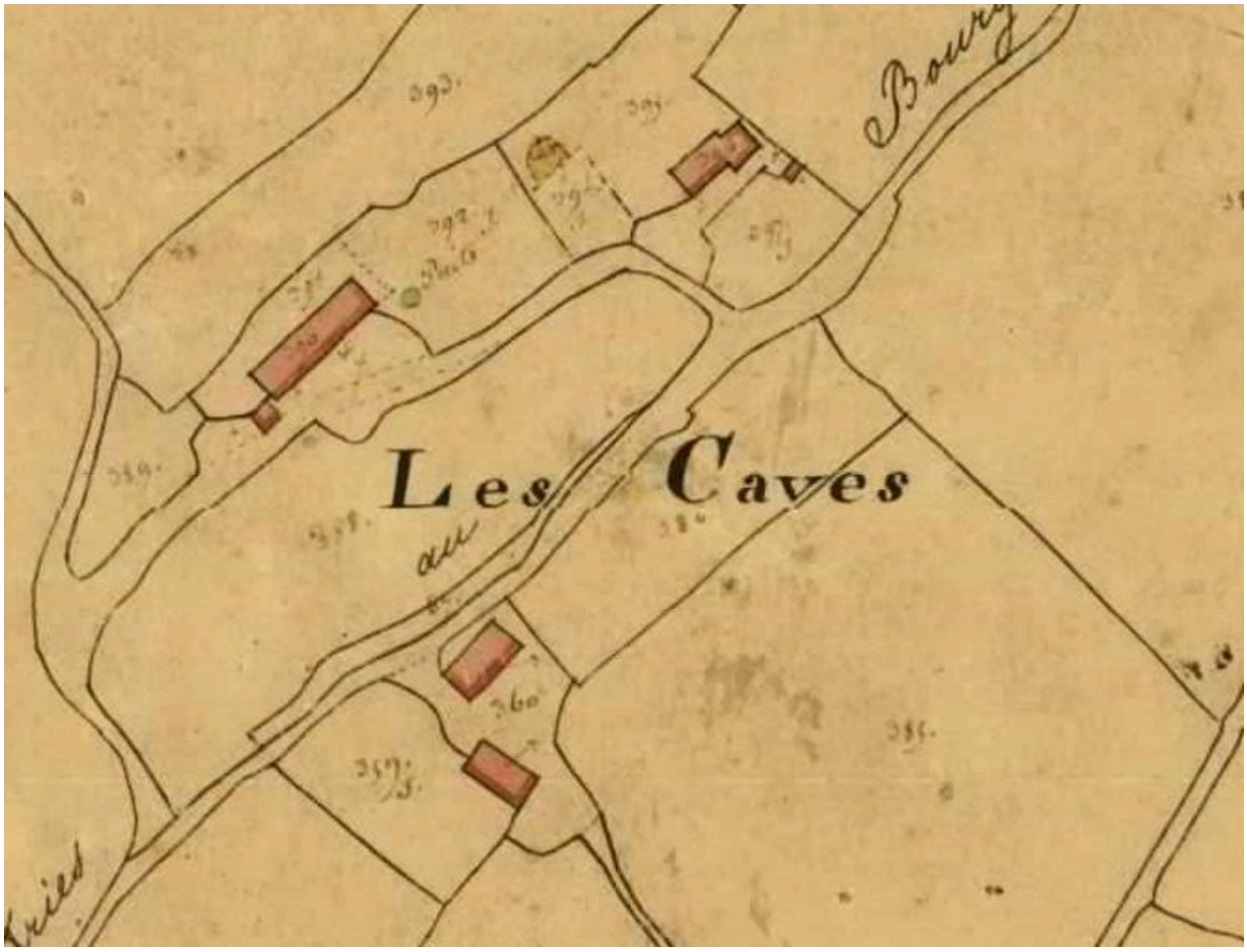

Extrait du plan cadastral de 1834.

Référence du document reproduit :

- Plan cadastral 1834, A2, extrait, échelle 1/2500e. (Archives départementales de la Sarthe ; PC 327/3).

IVR52_20097201329NUCA
(c) Conseil général de la Sarthe
communication libre, reproduction soumise à autorisation

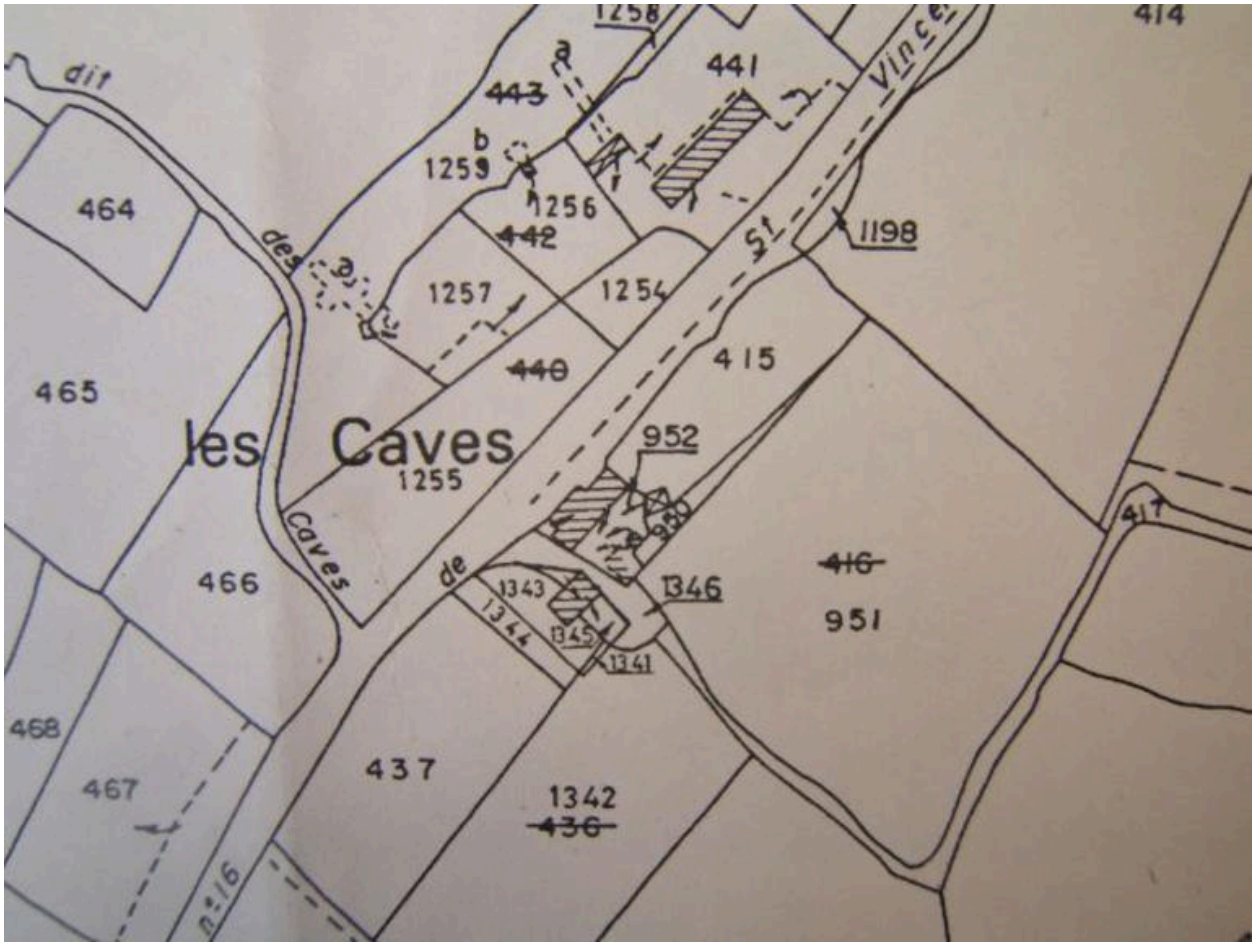

Extrait du plan cadastral de 1987.

Référence du document reproduit :

- Plan cadastral 1987, A2, extrait, échelle 1/2500e. (Mairie de Saint-Vincent-du-Lorouër).

IVR52_20097202057NUCA
(c) Mairie de Saint-Vincent-du-Lorouër
communication libre, reproduction soumise à autorisation

Vue de volume de la maison et ses appentis.

IVR52_20107201116NUCA
Auteur de l'illustration : Jean-Baptiste Darrasse
(c) Région Pays de la Loire - Inventaire général ; (c) Syndicat de Pays de la Vallée du Loir
communication libre, reproduction soumise à autorisation