

Pays de la Loire, Mayenne  
Vaiges  
la, anciennement les Tuileries Grande-Courbe  
32 rue Robert-Glétron

## **Maison, actuellement restaurant, la Grande-Courbe, 32 rue Robert-Glétron**

### **Références du dossier**

Numéro de dossier : IA53004033  
Date de l'enquête initiale : 2004  
Date(s) de rédaction : 2004  
Cadre de l'étude : inventaire topographique  
Degré d'étude : repéré

### **Désignation**

Dénomination : maison  
Destinations successives : restaurant

### **Compléments de localisation**

Milieu d'implantation : en village  
Références cadastrales : 1842, B, 44 ; 1982, ZI, 26

### **Historique**

La maison est antérieure à 1842 mais elle a été en grande partie reconstruite en 1899. Elle a été fortement remaniée dans le troisième quart du XXe siècle. En 1842 elle faisait partie du lieu-dit des Tuileries, rebaptisée avant 1982 la Grande Courbe.  
Période(s) principale(s) : Temps modernes, 4e quart 19e siècle, 3e quart 20e siècle  
Dates : 1899 (daté par source)

### **Description**

La maison est contiguë au 30 rue Robert-Glétron. Elle est construite en moellons recouverts actuellement d'un enduit de ciment. Ses baies sont aussi en ciment. Sa couverture est en ardoise.

### **Éléments descriptifs**

Matériau(x) du gros-oeuvre, mise en oeuvre et revêtement : moellon sans chaîne en pierre de taille, enduit  
Matériau(x) de couverture : ardoise  
Étage(s) ou vaisseau(x) : en rez-de-chaussée  
Type(s) de couverture : toit à longs pans

### **Statut, intérêt et protection**

Statut de la propriété : propriété privée

### **Références documentaires**

#### **Documents d'archive**

•

Archives départementales de la Mayenne ; 3 P 739. **Matrices des propriétés foncières bâties de Vaiges,**  
1883-1911.

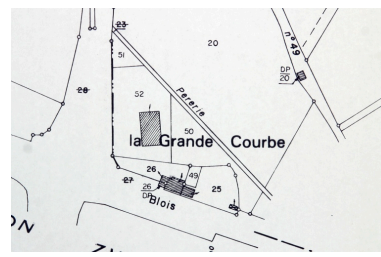
## Illustrations



Extrait du plan cadastral  
de 1842, section B1.  
Repro. François Lasa  
IVR52\_20045301078NUCA



Extrait du plan cadastral  
de 1936, section B1.  
Repro. François Lasa  
IVR52\_20045301251NUCA



Extrait du plan cadastral renouvelé  
en 1982 et régulièrement mis à  
jour entre 1982 et 2002, section ZI.  
Repro. François Lasa  
IVR52\_20045302404NUCA



Vue depuis la rue. Le  
restaurant est à gauche.  
Phot. François Lasa  
IVR52\_20045303084NUCA

## Dossiers liés

**Oeuvre(s) contenue(s) :**

**Oeuvre(s) en rapport :**

Vaiges, présentation de la commune (IA53004117) Pays de la Loire, Mayenne, Vaiges

Auteur(s) du dossier : Nicolas Foisneau, Christian Davy

Copyright(s) : (c) Région Pays de la Loire - Inventaire général ; (c) Conseil départemental de la Mayenne

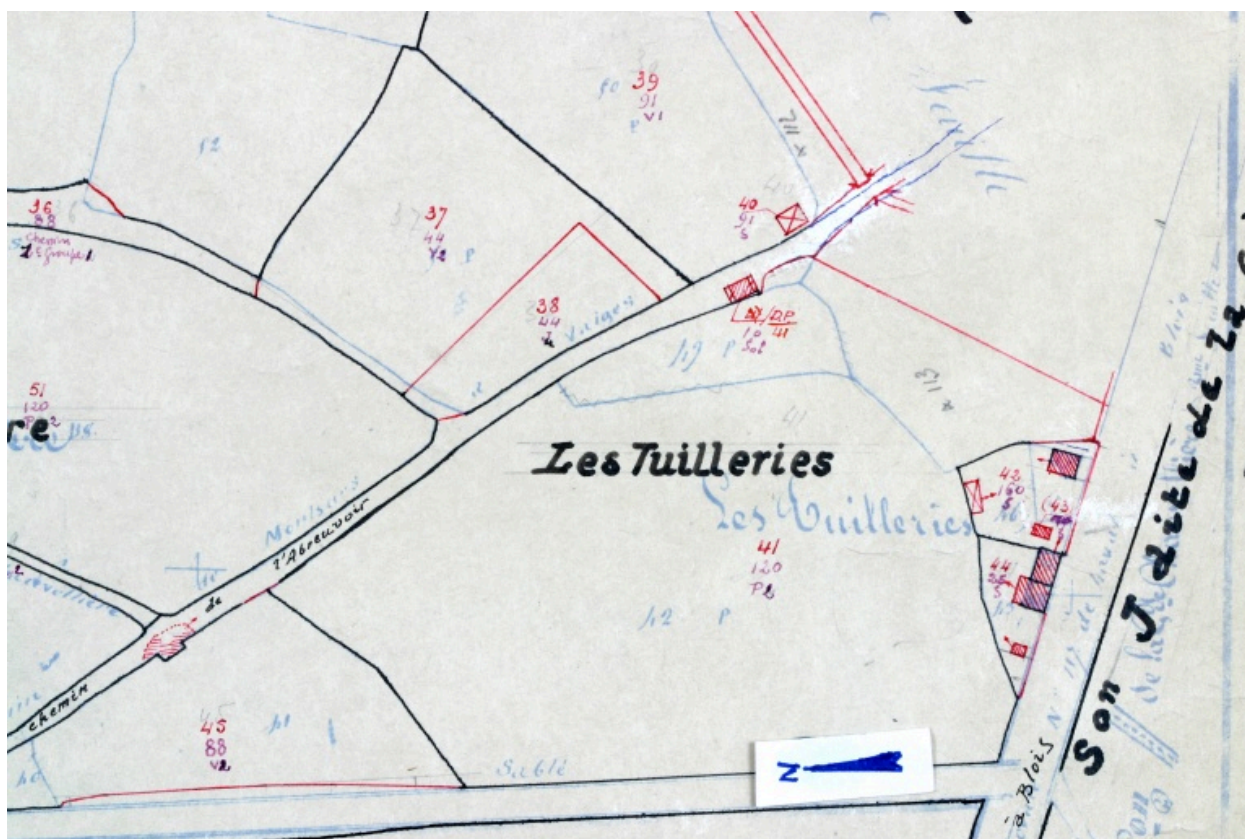


Extrait du plan cadastral de 1842, section B1.

IVR52\_20045301078NUCA

Auteur de l'illustration (reproduction) : François Lasa

(c) Conseil départemental de la Mayenne ; (c) Région Pays de la Loire - Inventaire général  
communication libre, reproduction soumise à autorisation

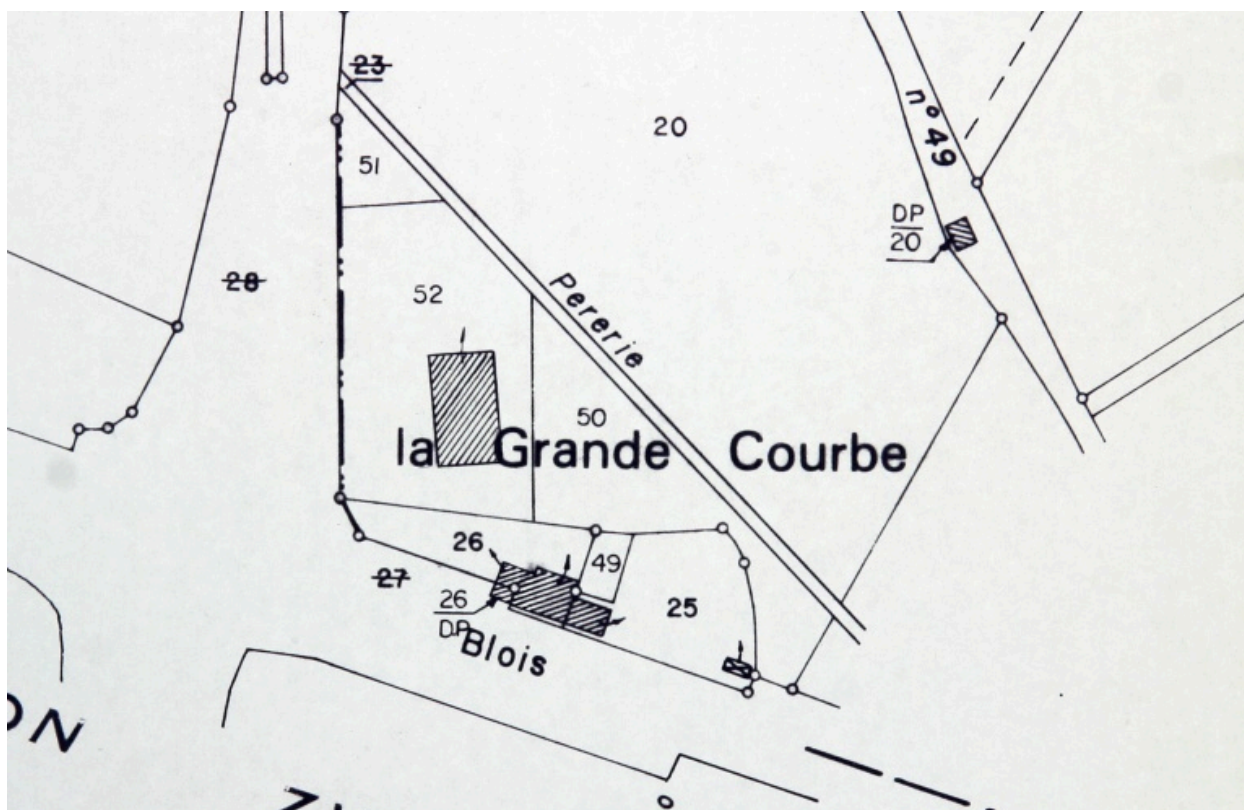


Extrait du plan cadastral de 1936, section B1.

IVR52\_20045301251NUCA

Auteur de l'illustration (reproduction) : François Lasa

(c) Conseil départemental de la Mayenne ; (c) Région Pays de la Loire - Inventaire général  
communication libre, reproduction soumise à autorisation



Extrait du plan cadastral renouvelé en 1982 et régulièrement mis à jour entre 1982 et 2002, section ZI.

IVR52\_20045302404NUCA

Auteur de l'illustration (reproduction) : François Lasa

(c) Ministère du budget, des comptes publics et de la réforme de l'Etat ; (c) Région Pays de la Loire - Inventaire général communication libre, reproduction soumise à autorisation



Vue depuis la rue. Le restaurant est à gauche.

IVR52\_20045303084NUCA

Auteur de l'illustration : François Lasa

(c) Région Pays de la Loire - Inventaire général  
communication libre, reproduction soumise à autorisation