

Pays de la Loire, Sarthe
Le Mans
Glonnières
boulevard des Glonnières

Centre d'action sociale, maison de quartier, actuellement immeuble à bureaux

Références du dossier

Numéro de dossier : IA72059191
Date de l'enquête initiale : 2017
Date(s) de rédaction : 2021
Cadre de l'étude : inventaire topographique Les faubourgs manceaux
Degré d'étude : étudié

Désignation

Dénomination : centre d'action sociale

Compléments de localisation

Milieu d'implantation : en ville
Références cadastrales : 2019, IW, 209

Historique

Le centre d'action sociale des Glonnières est un des plus anciens centres de ce type au Mans. Il est envisagé au moment de la construction du grand ensemble et réalisé par les architectes Pierre Goussin et Maurice Levasseur, également en charge de la cité.

En 1979, lors de la réhabilitation du grand ensemble des Glonnières, les toitures du centre social, devenu maison de quartier sont modifiées.

Il est investi par la structure de gestion des logements H.L.M. de la ville du Mans, Le Mans Habitat, lors de la création de la nouvelle maison des services au public des quartiers sud, de l'autre côté du boulevard, au début des années 2000.

Période(s) principale(s) : 3e quart 20e siècle ()

Période(s) secondaire(s) : 4e quart 20e siècle ()

Dates : 1961 (daté par source)

Auteur(s) de l'oeuvre : Maurice Levasseur (architecte, attribution par source), Pierre Goussin (architecte, attribution par source), Dominique Druenne (architecte, attribution par source)

Description

Situé le long du boulevard des Glonnières qui constitue une des voies principales du quartier, le centre d'action sociale est composé d'un corps principal de plan rectangulaire complété de deux corps hors-œuvre. Il se développe en rez-de-chaussée et est construit en béton avec un parement brique côté boulevard. Les toits sont en tôle d'aluminium.

Éléments descriptifs

Matériau(x) du gros-oeuvre, mise en oeuvre et revêtement : béton, béton précontraint

Matériau(x) de couverture : tôle ondulée

Étage(s) ou vaisseau(x) : en rez-de-chaussée

Statut, intérêt et protection

Statut de la propriété : propriété de la commune

Références documentaires

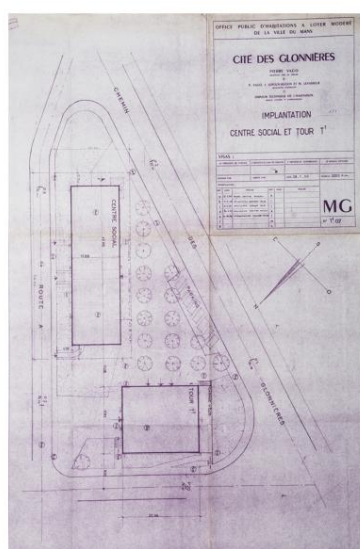
Documents d'archive

- Archives municipales du Mans ; 442 W 1. Permis de construire pour la réhabilitation du centre social, 1979.
- Archives départementales de la Sarthe ; 6 W 8. Devis descriptif des travaux pour les tours des Glonnières, 3 février 1959.

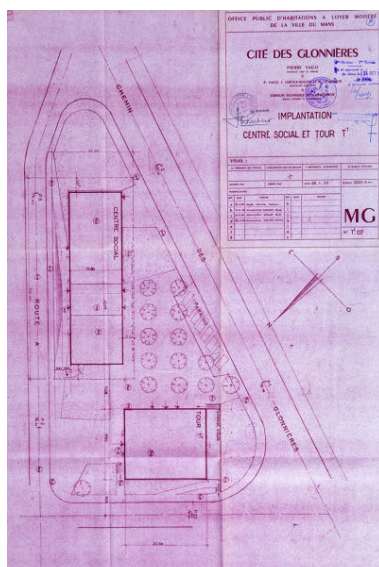
Documents figurés

- Plan du local Maison des jeunes au Ronceray / dessiné par le groupe ARCANE. 1978. 1 dess : encre sur papier. (Archives municipales du Mans ; 309 W 170Cum).
- Permis de construire pour le centre social des Glonnières, 1961. (Archives municipales du Mans ; 72 W 485).

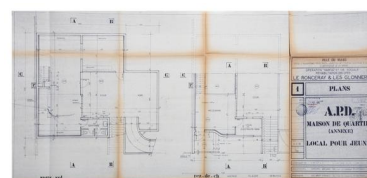
Illustrations




Plan d'implantation du centre social aux Glonnières.
Phot. Bruno (reproduction) Rousseau
IVR52_20217200307NUCA



Implantation du centre social dans la cité des Glonnières.
Phot. Pierre-Bernard (reproduction) Fourny
IVR52_20217200091NUCA



Plans pour la MJC aux Glonnières.
Phot. Bruno (reproduction) Rousseau
IVR52_20217200252NUCA



Elévation des façades du centre social des Glonnières.
Phot. Bruno (reproduction) Rousseau
IVR52_20217200308NUCA

Dossiers liés

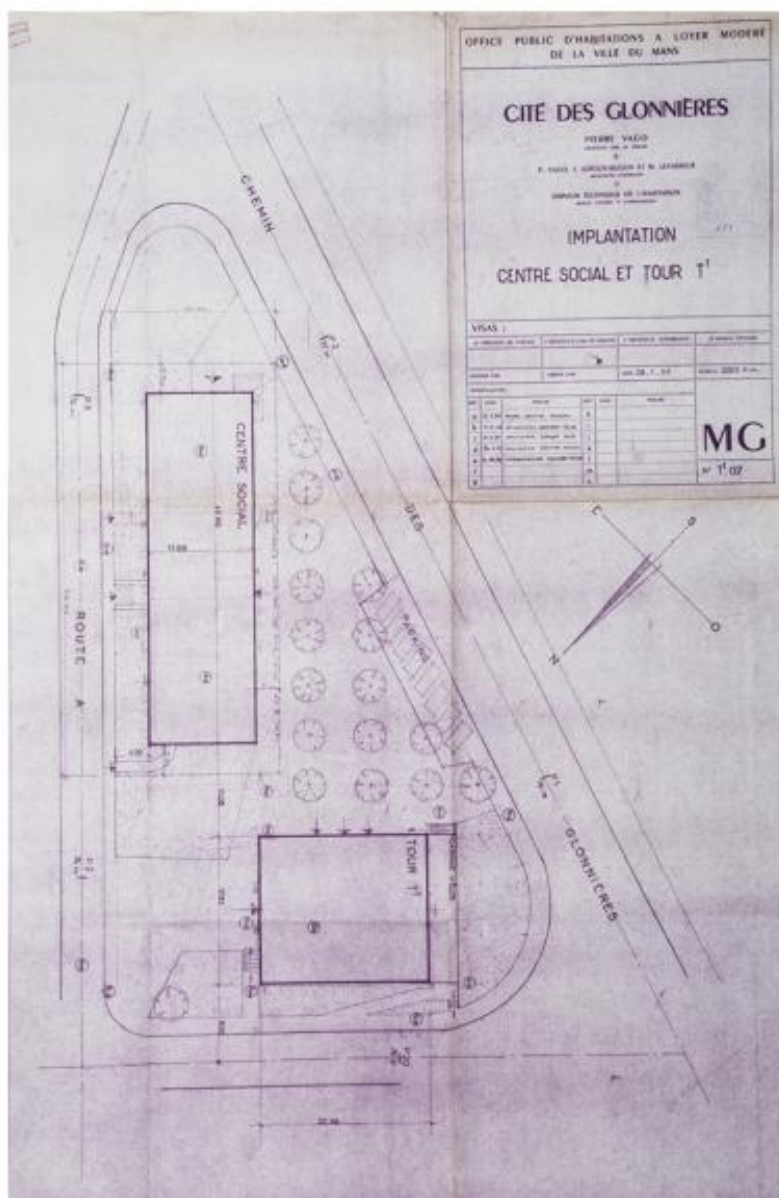
Dossiers de synthèse :

Equipements scolaires, sociaux, religieux du quartier Ronceray-Glonnières (IA72059190) Pays de la Loire, Sarthe, Le Mans,

Oeuvre(s) contenue(s) :

Auteur(s) du dossier : Marie Ferey

Copyright(s) : (c) Région Pays de la Loire - Inventaire général



Plan d'implantation du centre social aux Glonnières.

Référence du document reproduit :

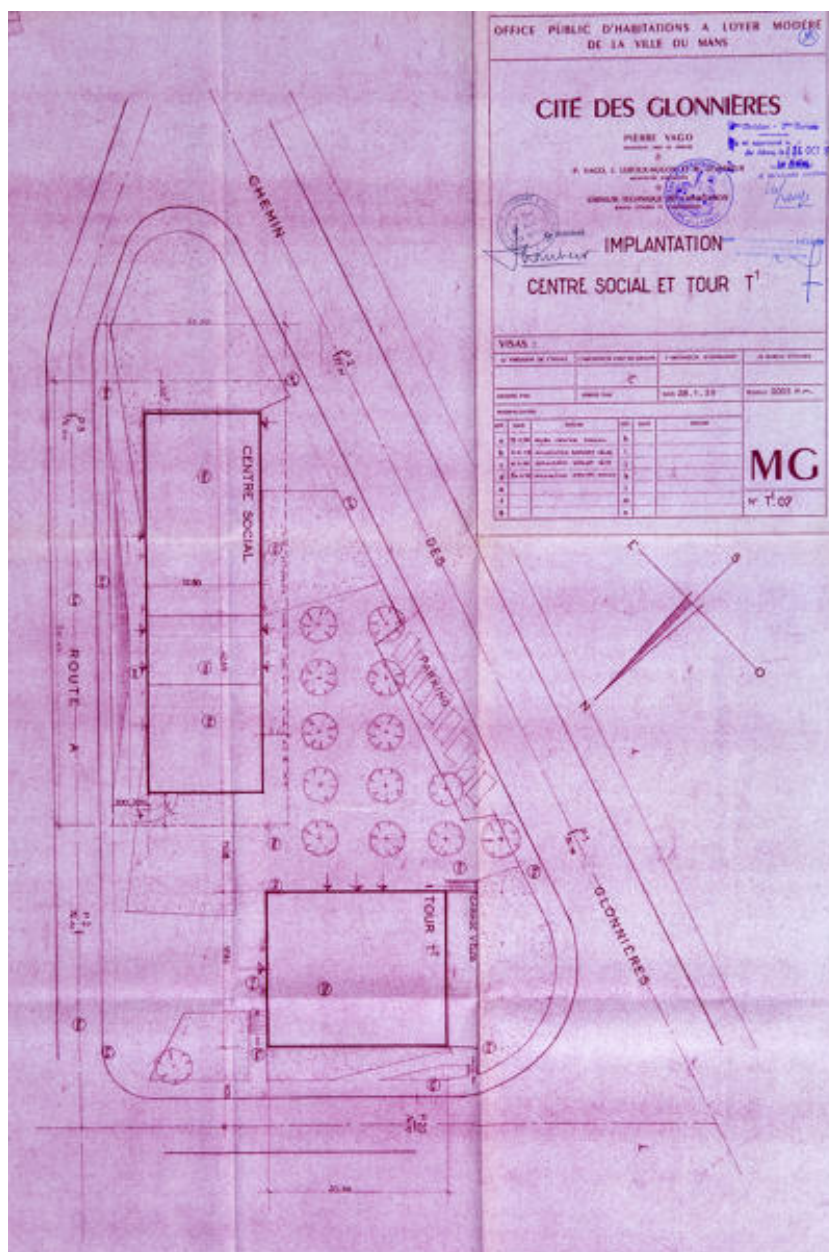
- Permis de construire pour le centre social des Glonnières, 1961. (Archives municipales du Mans ; 72 W 485).

IVR52_20217200307NUCA

Auteur de l'illustration : Bruno (reproduction) Rousseau

Date de prise de vue : 2021

(c) Région Pays de la Loire - Inventaire général ; (c) Archives municipales du Mans
communication libre, reproduction soumise à autorisation



Implantation du centre social dans la cité des Glonnières.

Référence du document reproduit :

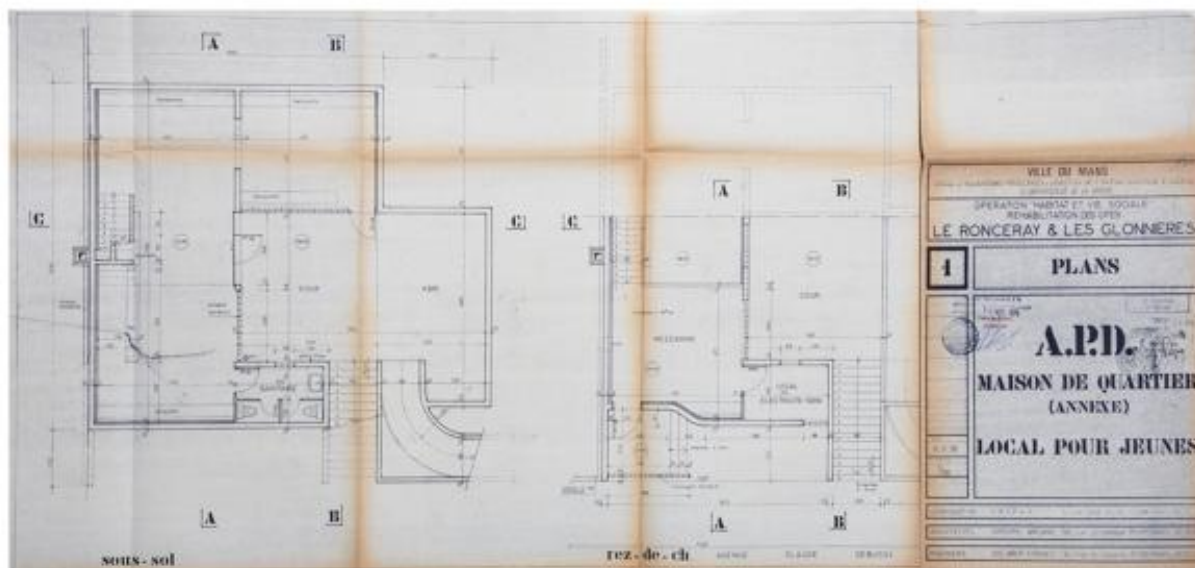
- Archives départementales de la Sarthe ; 6 W 8. Devis descriptif des travaux pour les tours des Glonnières, 3 février 1959.

IVR52_20217200091NUCA

Auteur de l'illustration : Pierre-Bernard (reproduction) Fourny

Date de prise de vue : 2021

(c) Archives départementales de la Sarthe ; (c) Région Pays de la Loire - Inventaire général communication libre, reproduction soumise à autorisation



Plans pour la MJC aux Glonnières.

Référence du document reproduit :

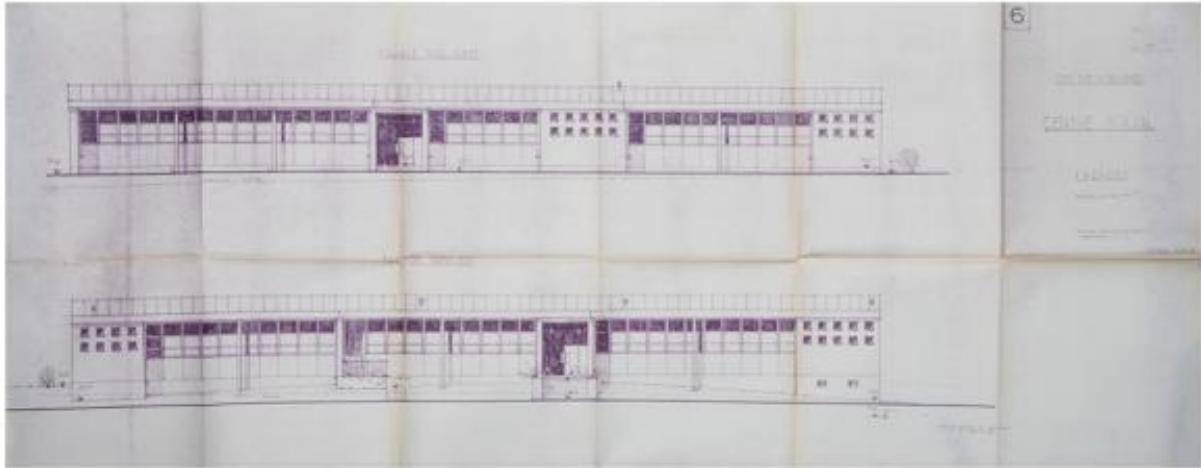
- Plan du local Maison des jeunes au Ronceray / dessiné par le groupe ARCANE. 1978. 1 dess : encre sur papier. (Archives municipales du Mans ; 309 W 170Cum).

IVR52_20217200252NUCA

Auteur de l'illustration : Bruno (reproduction) Rousseau

Date de prise de vue : 2021

(c) Région Pays de la Loire - Inventaire général ; (c) Archives municipales du Mans
communication libre, reproduction soumise à autorisation



Elévation des façades du centre social des Glonnières.

Référence du document reproduit :

- Permis de construire pour le centre social des Glonnières, 1961. (Archives municipales du Mans ; 72 W 485).

IVR52_20217200308NUCA

Auteur de l'illustration : Bruno (reproduction) Rousseau

Date de prise de vue : 2021

(c) Région Pays de la Loire - Inventaire général ; (c) Archives municipales du Mans
communication libre, reproduction soumise à autorisation