Pays de la Loire, Sarthe
Le Lude
Aubevoies

Manoir dit des Aubevoies

Références du dossier

Numéro de dossier : IA72001931
Date de l'enquête initiale : 2009
Date(s) de rédaction : 2009
Cadre de l'étude : inventaire topographique
Degré d'étude : étudié

Désignation

Dénomination : manoir
Destinations successives : maison
Parties constituantes non étudiées : abri troglodytique, chapelle, boulangerie, pigeonnier, jardin

Compléments de localisation

Milieu d'implantation : isolé
Références cadastrales : 1811, G1, 101 ; 1846, A6, 937-938-941 ; 2009, A6, 555-559

Historique

Le nom d'Aubevoies dérive du latin, Via Alba, et indique une occupation gallo-romaine. Le chemin passant au bord de la terrasse pourrait correspondre à la voie antique de la rive droite du Loir, allant du village gallo-romain de Cherré (Aubigné-Racan) à la villa gallo-romaine de la Grifferie (Luché-Pringé), en passant par Roche-Bandée. La première mention connue de la seigneurie d'Aubevoies remonte en 1509.
À la période moderne, le château passe dans les mains de différentes familles seigneuriales, mais la proximité des seigneurs du Lude empêche le site d'Aubevoies de disposer d'une place prépondérante dans la région : c'est une seigneurie secondaire.
Lors de la Révolution, le site appartient à Henri Louis Jacques Despaignes dit Venevelle, émigré en Angleterre. Il est vendu comme bien national.

Période(s) principale(s) : 17e siècle
Période(s) secondaire(s) : 3e quart 17e siècle, 18e siècle, 2e quart 19e siècle
Dates : 1676 (porte la date), 1727 (daté par source), 1836 (daté par source)

Description

Le château d'Aubevoies est construit à flanc de côteau, devant des abris troglodytiques, probablement en relation avec la toute première habitation. Ils sont aujourd'hui transformés en dépendances délimitant une cour fermée. Les bâtiments actuels datent du XVIIe siècle et prennent la place de bâtiments plus anciens. Le corps de logis domine la vallée. Un deuxième bâtiment, contenant le porche, ferme la cour à l'ouest. Le corps de logis a été fortement réaménagé, tant extérieurement qu'intérieurement, au XVIIIe siècle.
Le bâtiment occidental est mieux conservé. Cette ancienne aile d'habitation convertie en communs, communiquait peut-être avec le logis, comme le suggère une baie murée qui pouvait correspondre à passage étroit ou galerie. Elle se compose dans sa partie gauche de deux chambres à feu superposées et d'un étage de comble à surcroît. La charpente de cette partie, à doubles arbalétriers, porte la date d'une campagne de restauration : 1836.
La partie droite du corps de bâtiment, qui contient aujourd'hui le porche, est de la même campagne de construction (continuité de l'appareil). Elle a été abaissée par la suite, ce qui explique que dans la chambre à feu, le plafond empiète sur le manteau de la cheminée historiée. Cette modification a également entraîné la disparition de la lucarne dont l'assise

est encore visible en façade dans la maçonnerie. La cheminée de la chambre à feu porte des armes partiellement effacées et une inscription "François Bourrein demeurait ici en 1727".
L'extrémité de l'aile a été reconstruite (rupture d'appareil et disparition de la corniche). La charpente est à pannes avec faux entrait à encoches et semble dater du 17e siècle, ce qui correspond aussi aux linteaux à trois claveaux avec une clef de linteau, sans aucun décrochement et joints lisses.
Dans le coteau de calcaire, les anciens abris troglodytiques ont été aménagés en dépendances : trois remises, une boulangerie, une chapelle, un pigeonnier et une autre remise. La boulangerie a conservé sa cheminée. Un arc maçonné a été construit pour soutenir la voûte.
La chapelle se situe dans le prolongement de la terrasse, avec un accès indépendant. Elle est entièrement excavée dans le tufeau, et se compose de deux bras en berceau brisé qui se rencontrent en une arête, dans un plan rappelant la croix grecque. Le chevet, plat et peu profond, est couvert d'un plafond de solives. La date de 1676 est gravée dans le mur du transept. À l'entrée de la nef, se trouve un bénitier creusé dans la paroi.
Le pigeonnier, très ample, est creusé selon un plan rappelant la triconque. La voûte est aussi très élaborée, évoquant le berceau brisé. Au centre, un pilier rond maçonné supporte la voûte. Les trous de boulins destinés aux pigeons se situent dans l'alcôve axiale et sur les deux côtés du mur absidial. L'alcôve orientale est aujourd'hui en partie condamnée en raison d'un éboulement.

Eléments descriptifs

Matériau(x) du gros-oeuvre, mise en oeuvre et revêtement : calcaire ; enduit ; moellon ; pierre de taille
Matériau(x) de couverture : ardoise
Étage(s) ou vaisseau(x) : 1 étage carré
Élévations extérieures : élévation à travées
Type(s) de couverture : toit à longs pans ; croupe
Escaliers : escalier dans-œuvre : escalier tournant à retours, en charpente

Typologies et état de conservation

État de conservation : bon état, restauré

Statut, intérêt et protection

Les archives sont toujours conservées sur place. La chapelle est aujourd'hui vide, mais en 1857, elle contenait un autel en pierre et une balustrade en bois (Legeay).

Intérêt de l'œuvre : à signaler
Statut de la propriété : propriété privée

Références documentaires

Bibliographie

- LEGEAY Fortuné. **Recherches bibliographiques sur Coulongé**. Paris, 1856, rééd. 2007.

Illustrations

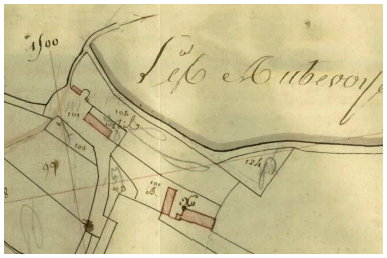

Plan ancien 1811.
IVR52_20097200098NUCA

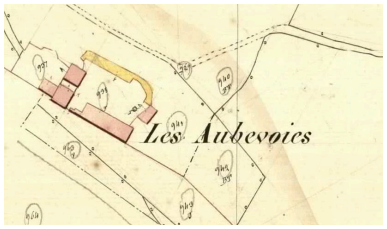

Plan ancien 1846.
IVR52_20097200099NUCA

Cadastre actuel.
IVR52_20097201062NUCA

Le logis et le pavillon.
Phot. Jean-Baptiste Darrasse
IVR52_20057203127NUCA

Le logis.
Phot. Jean-Baptiste Darrasse
IVR52_20057203125NUCA

Vue arrière du corps de logis.
Phot. Jean-Baptiste Darrasse
IVR52_20097200551NUCA

Vue arrière du corps de logis, détail.
Phot. Jean-Baptiste Darrasse
IVR52_20097200556NUCA

Vue arrière du corps de logis, départ de l'allée du jardin.
Phot. Jean-Baptiste Darrasse
IVR52_20097200557NUCA

Aile fermant la cour, vue générale
Phot. Jean-Baptiste Darrasse
IVR52_20057203118NUCA

Aile fermant la cour, vue rapprochée
Phot. Jean-Baptiste Darrasse
IVR52_20057203117NUCA

Le porche d'entrée de la cour.
Phot. Jean-Baptiste Darrasse
IVR52_20057203128NUCA

Porte piétonne sur la cour.
Phot. Jean-Baptiste Darrasse
IVR52_20057203120NUCA

Vestiges de la construction reliant le logis à l'aile d'entrée ?
Phot. Jean-Baptiste Darrasse
IVR52_20057203124NUCA



Détail de la baie murée, partie sud.
Phot. Jean-Baptiste Darrasse
IVR52_20097200541NUCA



Cheminée du rez-de-chaussée, partie sud.
Phot. Jean-Baptiste Darrasse
IVR52_20097200532NUCA

Aile fermant la cour, revers.
Phot. Jean-Baptiste Darrasse
IVR52_20057203122NUCA

Cheminée historiée.
Phot. Jean-Baptiste Darrasse
IVR52_20097200537NUCA

Cheminée - détail des armoiries.
Phot. Jean-Baptiste Darrasse
IVR52_20097200538NUCA



Détail de l'inscription
sur la cheminée.
Phot. Jean-Baptiste Darrasse
IVR52_20097200539NUCA

Corniche du pavillon
et de la vieille aile.
Phot. Jean-Baptiste Darrasse
IVR52_20057203121NUCA

Charpente partie sud.
Phot. Jean-Baptiste Darrasse
IVR52_20097200534NUCA

Détail date sur la charpente.
Phot. Jean-Baptiste Darrasse
IVR52_20097200536NUCA

Dépendances troglodytiques.
Phot. Jean-Baptiste Darrasse
IVR52_20057203129NUCA

Boulangerie, vue générale.
Phot. Jean-Baptiste Darrasse
IVR52_20097200555NUCA

Boulangerie, vue de la cheminée.
Phot. Jean-Baptiste Darrasse
IVR52_20097200553NUCA

Entrée de la chapelle.
Phot. Jean-Baptiste Darrasse
IVR52_20097200550NUCA

Chapelle, vue de la nef.
Phot. Jean-Baptiste Darrasse
IVR52_20097200542NUCA

Chapelle, vue de la croisée.
Phot. Jean-Baptiste Darrasse
IVR52_20097200544NUCA



Voûtes de la chapelle.
Phot. Jean-Baptiste Darrasse
IVR52_20097200545NUCA

Date, sur le mur du
transept de la chapelle.
Phot. Jean-Baptiste Darrasse
IVR52_20097200548NUCA

Bénitier, à l'entrée de la chapelle.
Phot. Jean-Baptiste Darrasse
IVR52_20097200549NUCA

Pigeonnier, vue générale
depuis l'alcôve est.
Phot. Jean-Baptiste Darrasse
IVR52_20097200561NUCA

Pigeonnier, vue de l'alcôve axiale.
Phot. Jean-Baptiste Darrasse
IVR52_20097200560NUCA

Pigeonnier, trous de boulins
dans l'alcôve axiale.
Phot. Jean-Baptiste Darrasse
IVR52_20097200562NUCA

Poteau, à l'entrée du pigeonnier,
et croisée des arêtes.
Phot. Jean-Baptiste Darrasse
IVR52_20097200565NUCA

Pigeonnier, croisée des arêtes, détail.
Phot. Jean-Baptiste Darrasse
IVR52_20097200564NUCA

Pigeonnier, détail de
la croisée des arêtes.
Phot. Jean-Baptiste Darrasse
IVR52_20097200566NUCA

Pigeonnier, détail de
la croisée des arêtes.
Phot. Jean-Baptiste Darrasse
IVR52_20097200568NUCA

Dossiers liés

Dossiers de synthèse :
Logis, manoirs et châteaux de l'aire d'étude du Lude (IA72002017)
Oeuvre(s) contenue(s) :
Oeuvre(s) en rapport :
Le Lude : présentation de l'aire d'étude (IA72002019)

Auteur(s) du dossier : Christine Toulier, Camille Perez
Copyright(s) : (c) Région Pays de la Loire - Inventaire général

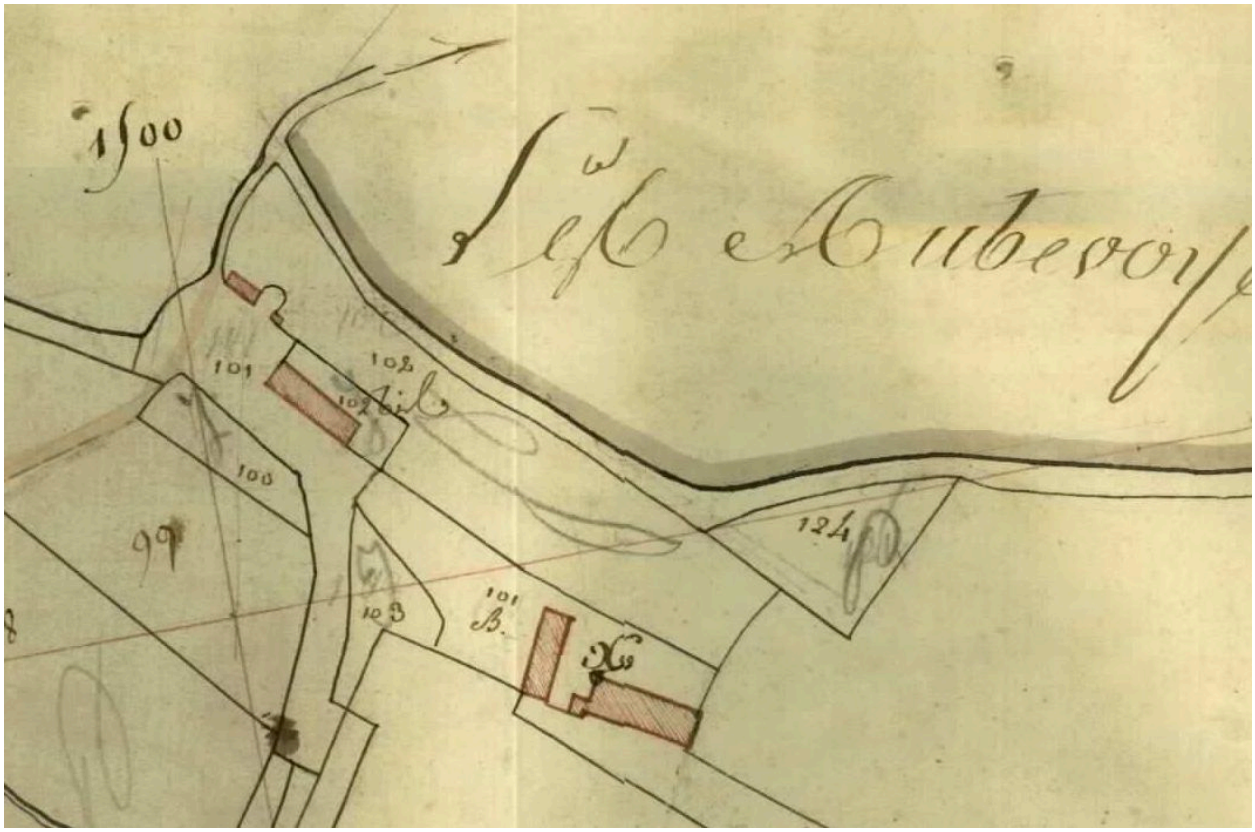

Plan ancien 1811.

Référence du document reproduit :

- .Cadastre ancien
  Archives départementales de la Sarthe, Le Mans

IVR52_20097200098NUCA
(c) Conseil départemental de la Sarthe
reproduction soumise à autorisation du titulaire des droits d'exploitation

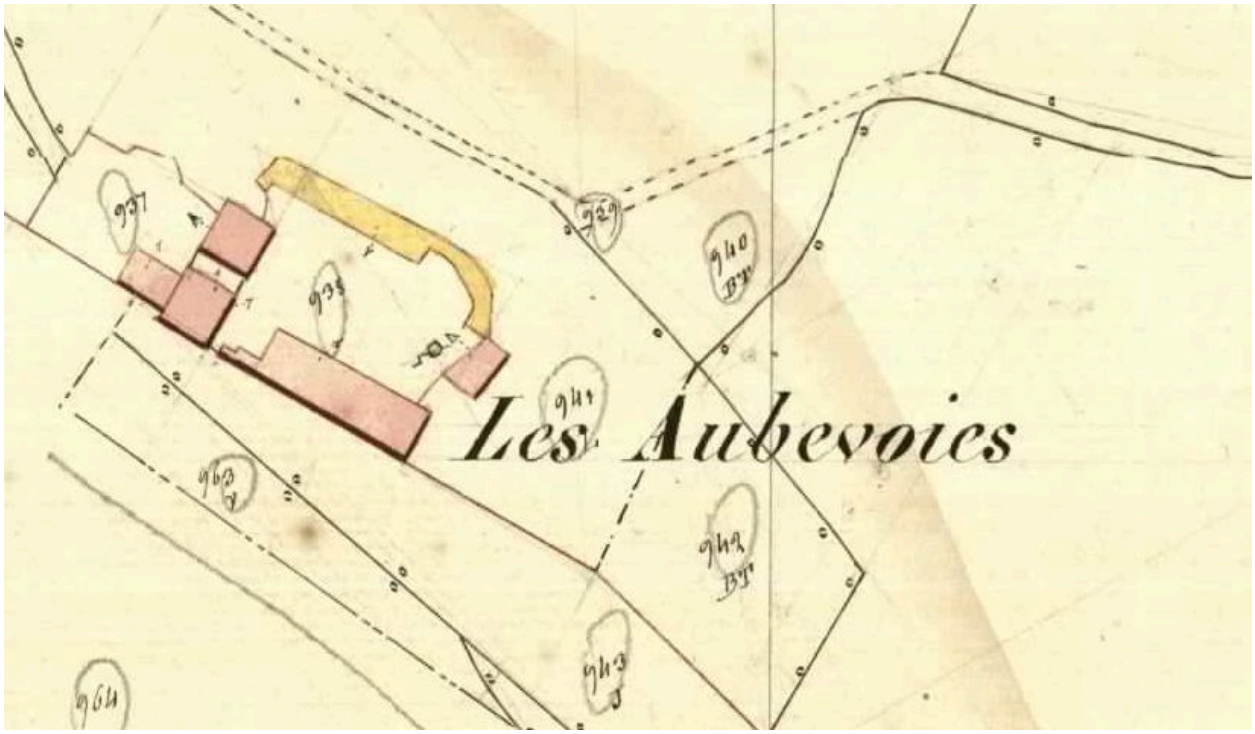

Plan ancien 1846.

Référence du document reproduit :

- .Cadastre ancien
  Archives départementales de la Sarthe, Le Mans

IVR52_20097200099NUCA
(c) Conseil départemental de la Sarthe
reproduction soumise à autorisation du titulaire des droits d'exploitation

Cadastre actuel.

Référence du document reproduit :

- .Cadastre actuel
  Direction générale des impôts - cadastre

IVR52_20097201062NUCA
(c) Direction générale des impôts - Cadastre
reproduction soumise à autorisation du titulaire des droits d'exploitation

Le logis et le pavillon.

IVR52_20057203127NUCA
Auteur de l'illustration : Jean-Baptiste Darrasse
(c) Région Pays de la Loire - Inventaire général
reproduction soumise à autorisation du titulaire des droits d'exploitation

Le logis.

IVR52_20057203125NUCA
Auteur de l'illustration : Jean-Baptiste Darrasse
(c) Région Pays de la Loire - Inventaire général
reproduction soumise à autorisation du titulaire des droits d'exploitation

Vue arrière du corps de logis.

Référence du document reproduit :

- .photographie

IVR52_20097200551NUCA
Auteur de l'illustration : Jean-Baptiste Darrasse
(c) Région Pays de la Loire - Inventaire général
reproduction soumise à autorisation du titulaire des droits d'exploitation

Vue arrière du corps de logis, détail.

Référence du document reproduit :

- .photographie

IVR52_20097200556NUCA
Auteur de l'illustration : Jean-Baptiste Darrasse
(c) Région Pays de la Loire - Inventaire général
reproduction soumise à autorisation du titulaire des droits d'exploitation

Vue arrière du corps de logis, départ de l'allée du jardin.

Référence du document reproduit :

- .photographie

IVR52_20097200557NUCA
Auteur de l'illustration : Jean-Baptiste Darrasse
(c) Région Pays de la Loire - Inventaire général
reproduction soumise à autorisation du titulaire des droits d'exploitation

Aile fermant la cour, vue générale

IVR52_20057203118NUCA
Auteur de l'illustration : Jean-Baptiste Darrasse
(c) Région Pays de la Loire - Inventaire général
reproduction soumise à autorisation du titulaire des droits d'exploitation

Aile fermant la cour, vue rapprochée

IVR52_20057203117NUCA
Auteur de l'illustration : Jean-Baptiste Darrasse
(c) Région Pays de la Loire - Inventaire général
reproduction soumise à autorisation du titulaire des droits d'exploitation

Le porche d'entrée de la cour.

IVR52_20057203128NUCA
Auteur de l'illustration : Jean-Baptiste Darrasse
(c) Région Pays de la Loire - Inventaire général
reproduction soumise à autorisation du titulaire des droits d'exploitation

Porte piétonne sur la cour.

IVR52_20057203120NUCA
Auteur de l'illustration : Jean-Baptiste Darrasse
(c) Région Pays de la Loire - Inventaire général
reproduction soumise à autorisation du titulaire des droits d'exploitation

Vestiges de la construction reliant le logis à l'aile d'entrée ?

IVR52_20057203124NUCA
Auteur de l'illustration : Jean-Baptiste Darrasse
(c) Région Pays de la Loire - Inventaire général
reproduction soumise à autorisation du titulaire des droits d'exploitation

Détail de la baie murée, partie sud.

Référence du document reproduit :

- .photographie

IVR52_20097200541NUCA
Auteur de l'illustration : Jean-Baptiste Darrasse
(c) Région Pays de la Loire - Inventaire général
reproduction soumise à autorisation du titulaire des droits d'exploitation

Cheminée du rez-de-chaussée, partie sud.

Référence du document reproduit :

- .photographie

IVR52_20097200532NUCA
Auteur de l'illustration : Jean-Baptiste Darrasse
(c) Région Pays de la Loire - Inventaire général
reproduction soumise à autorisation du titulaire des droits d'exploitation

Aile fermant la cour, revers.

IVR52_20057203122NUCA
Auteur de l'illustration : Jean-Baptiste Darrasse
(c) Région Pays de la Loire - Inventaire général
reproduction soumise à autorisation du titulaire des droits d'exploitation

Cheminée historiée.

Référence du document reproduit :

- .photographie

IVR52_20097200537NUCA
Auteur de l'illustration : Jean-Baptiste Darrasse
(c) Région Pays de la Loire - Inventaire général
reproduction soumise à autorisation du titulaire des droits d'exploitation

Cheminée - détail des armoiries.

Référence du document reproduit :

- .photographie

IVR52_20097200538NUCA
Auteur de l'illustration : Jean-Baptiste Darrasse
(c) Région Pays de la Loire - Inventaire général
reproduction soumise à autorisation du titulaire des droits d'exploitation

Détail de l'inscription sur la cheminée.

Référence du document reproduit :

- .photographie

IVR52_20097200539NUCA
Auteur de l'illustration : Jean-Baptiste Darrasse
(c) Région Pays de la Loire - Inventaire général
reproduction soumise à autorisation du titulaire des droits d'exploitation

Corniche du pavillon et de la vieille aile.

IVR52_20057203121NUCA
Auteur de l'illustration : Jean-Baptiste Darrasse
(c) Région Pays de la Loire - Inventaire général
reproduction soumise à autorisation du titulaire des droits d'exploitation

Charpente partie sud.

Référence du document reproduit :

- .photographie

IVR52_20097200534NUCA
Auteur de l'illustration : Jean-Baptiste Darrasse
(c) Région Pays de la Loire - Inventaire général
reproduction soumise à autorisation du titulaire des droits d'exploitation

Détail date sur la charpente.

Référence du document reproduit :

- .photographie

IVR52_20097200536NUCA
Auteur de l'illustration : Jean-Baptiste Darrasse
(c) Région Pays de la Loire - Inventaire général
reproduction soumise à autorisation du titulaire des droits d'exploitation

Dépendances troglodytiques.

IVR52_20057203129NUCA
Auteur de l'illustration : Jean-Baptiste Darrasse
(c) Région Pays de la Loire - Inventaire général
reproduction soumise à autorisation du titulaire des droits d'exploitation

Boulangerie, vue générale.

Référence du document reproduit :

- .photographie

IVR52_20097200555NUCA
Auteur de l'illustration : Jean-Baptiste Darrasse
(c) Région Pays de la Loire - Inventaire général
reproduction soumise à autorisation du titulaire des droits d'exploitation



Boulangerie, vue de la cheminée.

Référence du document reproduit :

- .photographie

IVR52_20097200553NUCA
Auteur de l'illustration : Jean-Baptiste Darrasse
(c) Région Pays de la Loire - Inventaire général
reproduction soumise à autorisation du titulaire des droits d'exploitation

Entrée de la chapelle.

Référence du document reproduit :

- .photographie

IVR52_20097200550NUCA
Auteur de l'illustration : Jean-Baptiste Darrasse
(c) Région Pays de la Loire - Inventaire général
reproduction soumise à autorisation du titulaire des droits d'exploitation

Chapelle, vue de la nef.

Référence du document reproduit :

- .photographie

IVR52_20097200542NUCA
Auteur de l'illustration : Jean-Baptiste Darrasse
(c) Région Pays de la Loire - Inventaire général
reproduction soumise à autorisation du titulaire des droits d'exploitation

Chapelle, vue de la croisée.

Référence du document reproduit :

- .photographie

IVR52_20097200544NUCA
Auteur de l'illustration : Jean-Baptiste Darrasse
(c) Région Pays de la Loire - Inventaire général
reproduction soumise à autorisation du titulaire des droits d'exploitation

Voûtes de la chapelle.

Référence du document reproduit :

- .photographie

IVR52_20097200545NUCA
Auteur de l'illustration : Jean-Baptiste Darrasse
(c) Région Pays de la Loire - Inventaire général
reproduction soumise à autorisation du titulaire des droits d'exploitation

Date, sur le mur du transept de la chapelle.

Référence du document reproduit :

- .photographie

IVR52_20097200548NUCA
Auteur de l'illustration : Jean-Baptiste Darrasse
(c) Région Pays de la Loire - Inventaire général
reproduction soumise à autorisation du titulaire des droits d'exploitation

Bénitier, à l'entrée de la chapelle.

Référence du document reproduit :

- .photographie

IVR52_20097200549NUCA
Auteur de l'illustration : Jean-Baptiste Darrasse
(c) Région Pays de la Loire - Inventaire général
reproduction soumise à autorisation du titulaire des droits d'exploitation

Pigeonnier, vue générale depuis l'alcôve est.

Référence du document reproduit :

- .photographie

IVR52_20097200561NUCA
Auteur de l'illustration : Jean-Baptiste Darrasse
(c) Région Pays de la Loire - Inventaire général
reproduction soumise à autorisation du titulaire des droits d'exploitation

Pigeonnier, vue de l'alcôve axiale.

Référence du document reproduit :

- .photographie

IVR52_20097200560NUCA
Auteur de l'illustration : Jean-Baptiste Darrasse
(c) Région Pays de la Loire - Inventaire général
reproduction soumise à autorisation du titulaire des droits d'exploitation

Pigeonnier, trous de boulins dans l'alcôve axiale.

Référence du document reproduit :

- .photographie

IVR52_20097200562NUCA
Auteur de l'illustration : Jean-Baptiste Darrasse
(c) Région Pays de la Loire - Inventaire général
reproduction soumise à autorisation du titulaire des droits d'exploitation

Poteau, à l'entrée du pigeonnier, et croisée des arêtes.

Référence du document reproduit :

- .photographie

IVR52_20097200565NUCA
Auteur de l'illustration : Jean-Baptiste Darrasse
(c) Région Pays de la Loire - Inventaire général
reproduction soumise à autorisation du titulaire des droits d'exploitation

Pigeonnier, croisée des arêtes, détail.

Référence du document reproduit :

- .photographie

IVR52_20097200564NUCA
Auteur de l'illustration : Jean-Baptiste Darrasse
(c) Région Pays de la Loire - Inventaire général
reproduction soumise à autorisation du titulaire des droits d'exploitation

Pigeonnier, détail de la croisée des arêtes.

Référence du document reproduit :

- .photographie

IVR52_20097200566NUCA
Auteur de l'illustration : Jean-Baptiste Darrasse
(c) Région Pays de la Loire - Inventaire général
reproduction soumise à autorisation du titulaire des droits d'exploitation

Pigeonnier, détail de la croisée des arêtes.

Référence du document reproduit :

- .photographie

IVR52_20097200568NUCA
Auteur de l'illustration : Jean-Baptiste Darrasse
(c) Région Pays de la Loire - Inventaire général
reproduction soumise à autorisation du titulaire des droits d'exploitation