

Pays de la Loire, Maine-et-Loire  
Montjean-sur-Loire

## Les croix monumentales et les monuments de la commune de Montjean-sur-Loire

### Références du dossier

Numéro de dossier : IA49011378

Date de l'enquête initiale : 2024

Date(s) de rédaction : 2024

Cadre de l'étude : inventaire topographique Mauges-sur-Loire

Auteur(s) du dossier : Marie-Charlotte Cavaca

Copyright(s) : (c) Région Pays de la Loire - Inventaire général ; (c) Conseil départemental de Maine-et-Loire - Conservation départementale du patrimoine ; (c) Commune de Mauges-sur-Loire

### Désignation

Dénomination : croix monumentale, monument

Aires d'études : Mauges-sur-Loire

Localisations :

Pays de la Loire, Maine-et-Loire

Montjean-sur-Loire

### Historique

Deux croix figuraient sur le plan terrier de Montjean de 1775-1780 : au carrefour de Montauban et au croisement de la rue Nationale et du chemin de l'Orthionnerie. Seule la croix de Montauban figurait sur le cadastre ancien de 1827 (D1). Les croix restantes, et les monuments repérés, sont érigés à partir de la seconde moitié du XIXe siècle.

Période(s) principale(s) : 2e moitié 18e siècle, 19e siècle, 1ère moitié 20e siècle ()

### Description

Cinq croix monumentales ont été repérées sur la commune, dont deux calvaires, une croix monumentale, et deux croix de chemin, ainsi que deux monuments. Cf : tableau de repérage en annexe.

Matériau(x) du gros-oeuvre, mise en oeuvre et revêtement : pierre, pierre de taille ; calcaire, pierre de taille ; granite, pierre de taille ; ciment ; béton ; fonte ; bronze

Décompte des œuvres : repérées 7 ; étudiées 2

### Références documentaires

#### Documents d'archive

- Bibliothèque nationale de France ; Manuscrits français, 11869. **Censier de la « terre et chastellenie de Monte Jehan », fait à l'aide « de plusieurs papiers anxians par Phelipon Beloteau, en l'an 1489 ».**

#### Bibliographie

- ALLARD, Gabriel (Abbé). **Notes sur Montjean et ses seigneurs**, Angers : Germain et Grassin, 1894, 320 p.

•

ARCHIVES DÉPARTEMENTALES DE MAINE-ET-LOIRE. **Mémoires de pierre : les monuments aux morts de la Première Guerre mondiale en Maine-et-Loire**. Dir. E. Verry. Angers : Archives départementales de Maine-et-Loire, 2018.

- BORÉ, Henri. **Les témoins muets de la Vendée angevine**. Le Marillais : Henri Boré, 1993.
- VALLIER, Bernard. **Mémoire en Images. Montjean**, Saint-Cyr-sur-Loire : Alan Sutton, 2006, 128 p.

## Annexe 1

### Tableau de repérage des croix monumentales et des monuments de la commune de Montjean-sur-Loire


Les dossiers sélectionnés figurent en gras

ID	Lieu / adresse	Typologie	Matériaux	Date	Observations
1	Bourg ; Albert-René-Biotteau (20 rue)	Calvaire (détruit ou déposé)	Ciment (?) ; fonte ; pierre de taille	Limite du XIXe et du XXe siècle (?)	Le calvaire apparaît sur une carte postale du début du XXe siècle, il était situé au croisement de la rue Nationale et de la rue d'Anjou. Il est actuellement remplacé par un massif fleuri. Il se composait d'un Christ en croix au centre, encadré de deux statues de saints (saint Jean et la Vierge Marie), supportés par des socles en pierre de taille. Il est démonté dans le quatrième quart du XXe siècle.
<b>2</b>	<b>Bourg ; Cimetière</b>	<b>Monument aux morts</b>	<b>Granite</b>	<b>1er quart du XXe siècle</b>	<b>Voir notice : Monument aux morts, rue de la chapelle.</b>
3	Bourg ; Église (esplanade de l')	Croix monumentale (déposée)	Fonte ; béton	Limite du XXe siècle et du XXIe siècle (?)	Croix monumentale et Christ en fonte.
4	Bourg ; Gohardière (la)	Calvaire	Fonte ; calcaire blanc	2e moitié du XIXe siècle	Le calvaire, dit aussi croix Bastard, se situe au croisement de la rue Nationale et du chemin de l'Orthionnerie. Une croix est

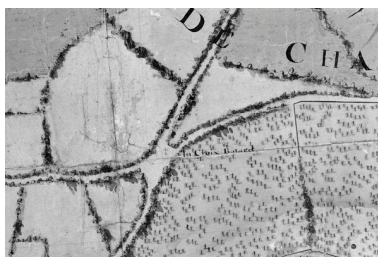
					mentionnée à cet emplacement dans le censier de la châtellenie de Montjean au XV <sup>e</sup> siècle. Elle figurait également sur un plan terrier de Montjean de 1775-1780 mais n'apparaît plus sur le cadastre ancien de 1827. Le calvaire actuel, en fonte, date de la deuxième moitié du XIX <sup>e</sup> siècle. Il se compose du Christ crucifié et de deux vierges de part et d'autre du montant. On lit sur le socle : " SOUVENIR DU JUBILE 1875 " et sur le fronton " O CRUX AVE SPES UNICA ". Le calvaire est déposé en 2008 puis restauré par le sculpteur Bertrand Donnot, et remplacé en 2009.
5	Bourg ; Mairie (3 rue de la)	Monument commémoratif	Granite ; bronze	2 <sup>e</sup> quart du XX <sup>e</sup> siècle	Voir notice : <b>Monument commémoratif, 3 rue de la Mairie.</b>
6	Bourg ; Montauban	Croix de chemin (détruite)	(?)	2 <sup>e</sup> moitié du XVIII <sup>e</sup> siècle ; 1 <sup>er</sup> moitié du XIX <sup>e</sup> siècle ; (?)	La croix était située à l'intersection de la rue des Coteaux, et des lieux-dits du Croissement et de Montauban. Elle figure sur deux plans terriers de Montjean de 1762 et 1775-1780, ainsi que sur le cadastre de 1827 (section D1).
7	Bourg ; Pirouet	Croix de chemin (détruite)	Ciment ; fonte	2 <sup>e</sup> quart du XX <sup>e</sup> siècle	Un Christ en croix fut érigé au Pirouet lors de la mission du 25

					décembre 1935. La croix était en ciment, fabriquée par Francis Sécher, maçon. Elle apparaît sur plusieurs cartes postales du début du XXe siècle.
--	--	--	--	--	---

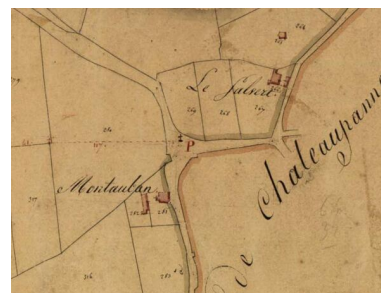
## Illustrations



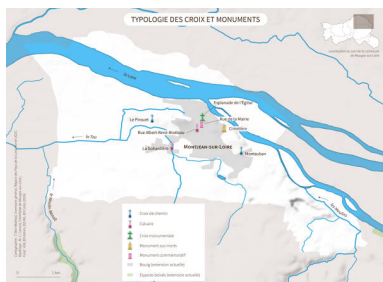
Croix de chemin (Montauban). Extrait du plan géométrique du château, bourg et environs de Montjean, levé par Huet, 8 avril 1762. (AM Montjean-sur-Loire ; sans côte).  
 IVR52\_20244900908NUCA



Croix Batard. Extrait du "plan général de Montjean et des veines de charbon de terre qui y sont connues...", sans auteur, 4ème quart du XVIIIe siècle, vers 1775-1780. (AM Montjean-sur-Loire ; sans côte).  
 IVR52\_20244900909NUCA



Croix de chemin (Montauban). Extrait du plan cadastral de 1827, section D1. (AD Maine-et-Loire, 3 P 4/220/12).  
 IVR52\_20244900894NUCA



Carte des typologies de croix et monuments repérés sur la commune de Montjean-sur-Loire.  
 Dess. Théo Ben Makhad  
 IVR52\_20254900164NUCA



Vue de l'ancien calvaire situé au croisement de la rue Nationale et de la rue d'Anjou (détruit), carte postale, début du XXe siècle. (AD Maine-et-Loire ; 19 Fi 5870).  
 Repro. Armelle Maugin  
 IVR52\_20254900142NUCA



Vue d'ensemble, calvaire dit croix Bastard, Montjean-sur-Loire.  
 Phot. Armelle Maugin  
 IVR52\_20244900864NUCA



Monument commémoratif en mémoire du docteur Pierre Defoix, vue depuis le nord-est, Montjean-sur-Loire.  
Phot. Armelle Maugin  
IVR52\_20244900775NUCA



Vue ouest du monument aux morts, cimetière de Montjean-sur-Loire.  
Phot. Armelle Maugin  
IVR52\_20244900500NUCA

## Dossiers liés

### Dossier(s) de synthèse :

Montjean-sur-Loire : présentation de la commune (IA49011005) Pays de la Loire, Maine-et-Loire, Montjean-sur-Loire

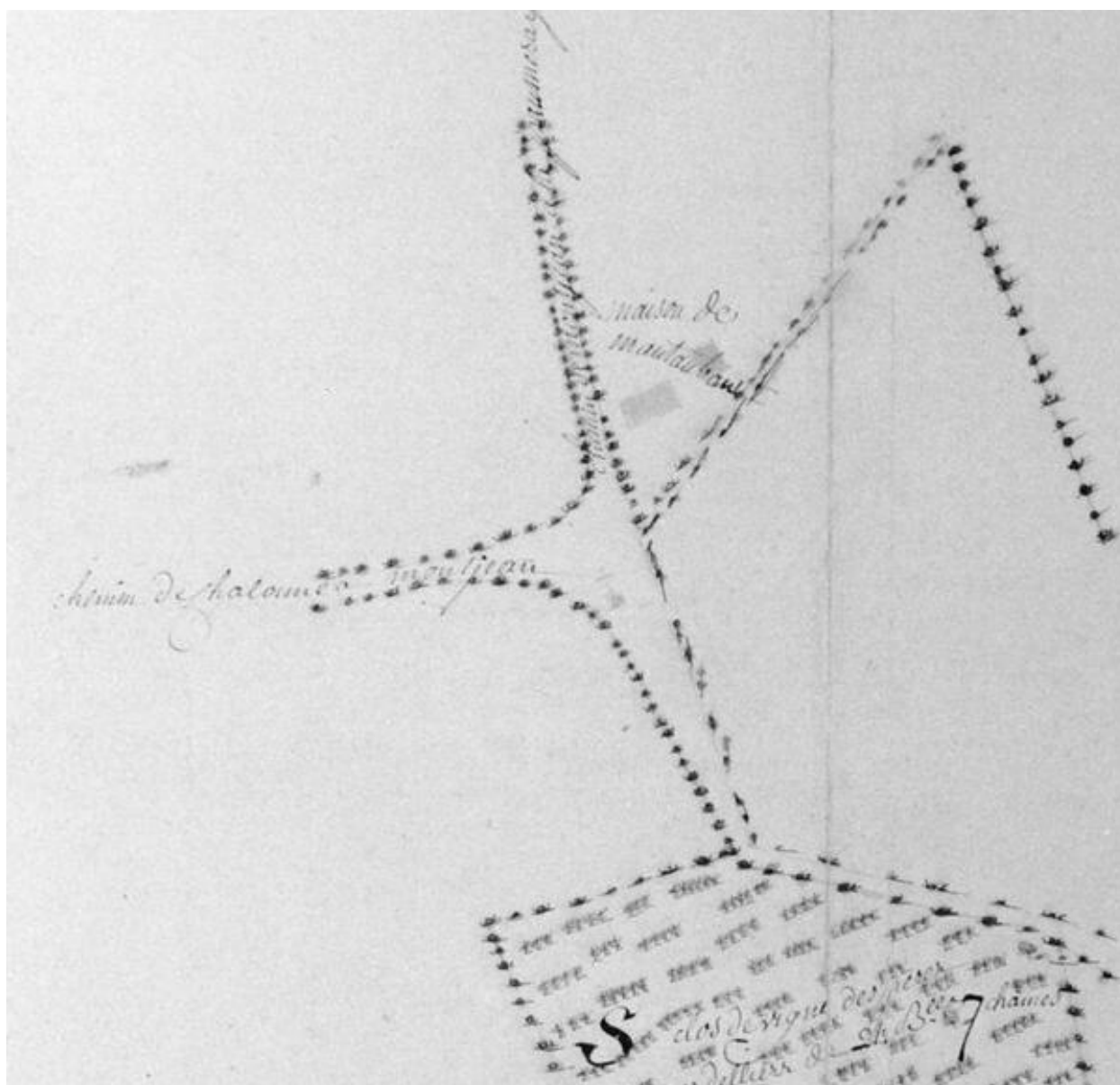
### Édifices repérés et/ou étudiés :

Monument aux morts, rue de la chapelle (IA49011359) Pays de la Loire, Maine-et-Loire, Montjean-sur-Loire, Cimetière, rue de la Chapelle

Monument commémoratif du Docteur Defoix (IA49011410) Pays de la Loire, Maine-et-Loire, Montjean-sur-Loire, 3 rue de la Mairie

Auteur(s) du dossier : Marie-Charlotte Cavaca

Copyright(s) : (c) Région Pays de la Loire - Inventaire général ; (c) Conseil départemental de Maine-et-Loire - Conservation départementale du patrimoine ; (c) Commune de Mauges-sur-Loire



Croix de chemin (Montauban). Extrait du plan géométrique du château, bourg et environs de Montjean, levé par Huet, 8 avril 1762. (AM Montjean-sur-Loire ; sans côte).

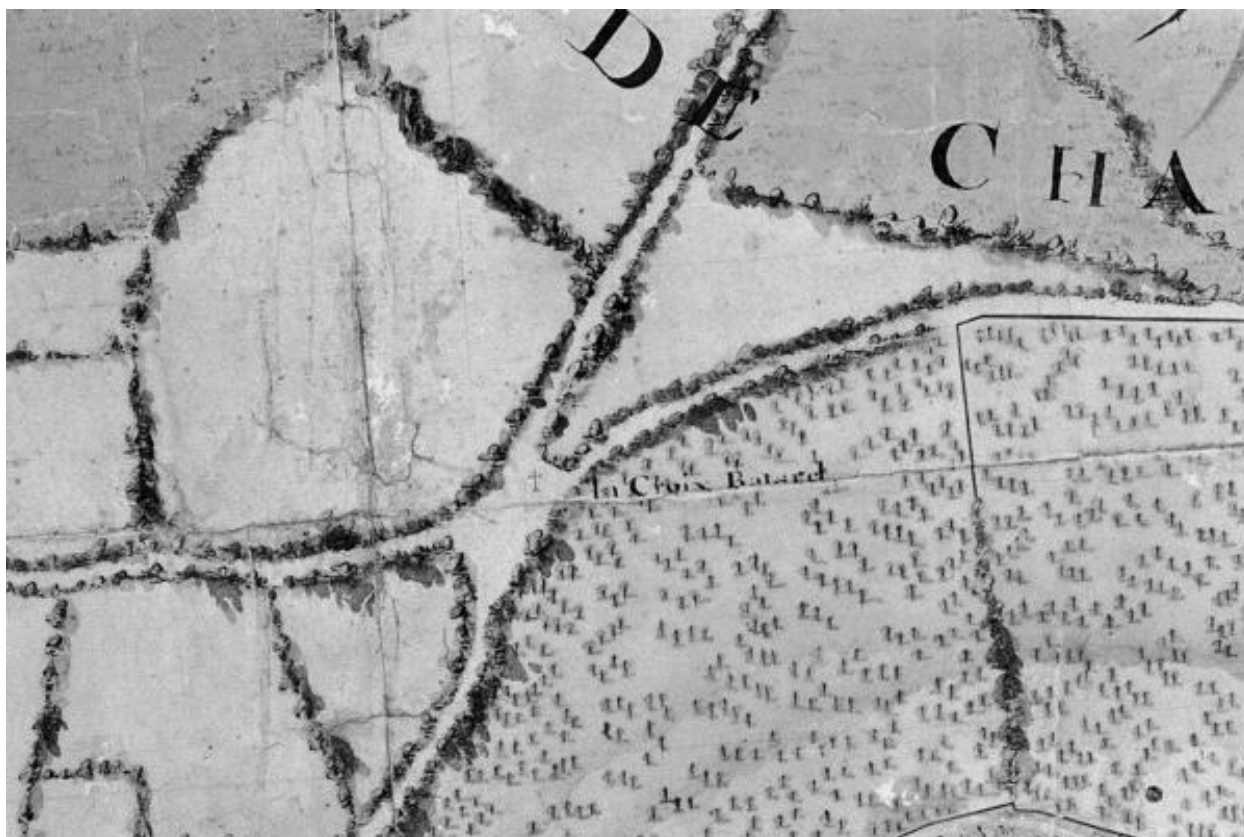
Référence du document reproduit :

- Plan géométrique du château, bourg et environs de Montjean, levé par Huet, 8 avril 1762. (Archives municipales de Montjean-sur-Loire ; sans cote).

IVR52\_20244900908NUCA

Date de prise de vue : 2024

(c) Région Pays de la Loire - Inventaire général ; (c) Conseil départemental de Maine-et-Loire - Conservation départementale du patrimoine  
communication libre, reproduction soumise à autorisation



Croix Batard. Extrait du "plan général de Montjean et des veines de charbon de terre qui y sont connues...", sans auteur, 4ème quart du XVIIIe siècle, vers 1775-1780. (AM Montjean-sur-Loire ; sans côte).

Référence du document reproduit :

- **Plan général de Montjean et des veines de charbon qui y sont connues...**, sans auteur, 4ème quart du XVIIIe siècle. (Archives municipales de Montjean-sur-Loire ; sans côte).

IVR52\_20244900909NUCA

Date de prise de vue : 2024

(c) Région Pays de la Loire - Inventaire général ; (c) Conseil départemental de Maine-et-Loire - Conservation départementale du patrimoine  
communication libre, reproduction soumise à autorisation



Croix de chemin (Montauban). Extrait du plan cadastral de 1827, section D1. (AD Maine-et-Loire, 3 P 4/220/12).

Référence du document reproduit :

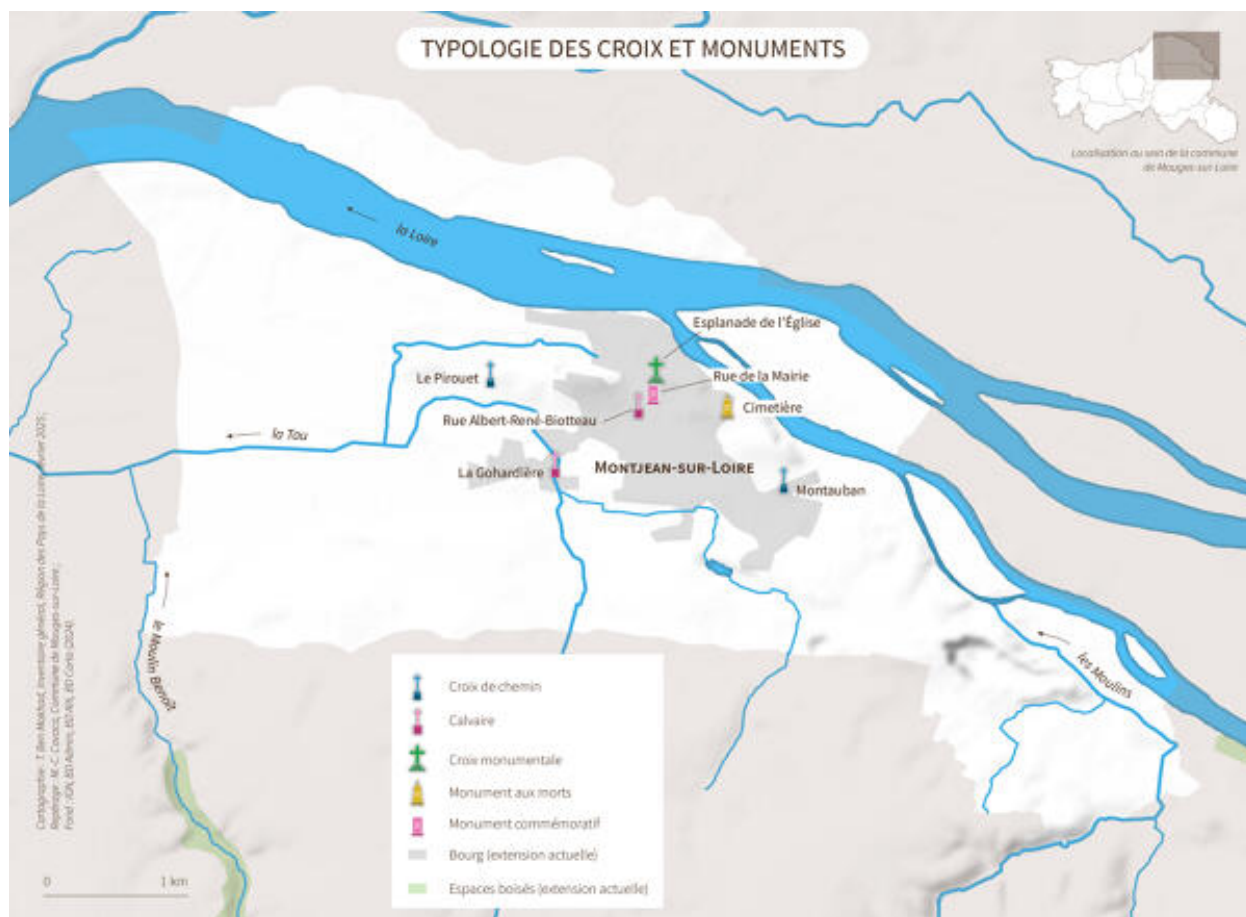
- Plan cadastral de 1827 de Montjean-sur-Loire. (Archives départementales de Maine-et-Loire ; 3 P 4 220).

IVR52\_20244900894NUCA

Date de prise de vue : 2024

(c) Région Pays de la Loire - Inventaire général ; (c) Conseil départemental de Maine-et-Loire - Conservation départementale du patrimoine  
communication libre, reproduction soumise à autorisation





Carte des typologies de croix et monuments repérés sur la commune de Montjean-sur-Loire.

IVR52\_20254900164NUDA

Auteur de l'illustration : Théo Ben Makhad

Date de prise de vue : 2025

(c) Région Pays de la Loire - Inventaire général  
communication libre, reproduction soumise à autorisation



Vue de l'ancien calvaire situé au croisement de la rue Nationale et de la rue d'Anjou (détruit), carte postale, début du XXe siècle. (AD Maine-et-Loire ; 19 Fi 5870).

Référence du document reproduit :

- Vue de l'ancien calvaire situé au croisement de la rue Nationale et de la rue d'Anjou (détruit), carte postale, début du XXe siècle. (Archives départementales de Maine-et-Loire ; 19 Fi 5870).

IVR52\_20254900142NUCA

Auteur de l'illustration (reproduction) : Armelle Maugin

Date de prise de vue : 2025

(c) Archives départementales de Maine-et-Loire ; (c) Région Pays de la Loire - Inventaire général ; (c) Conseil départemental de Maine-et-Loire - Conservation départementale du patrimoine  
communication libre, reproduction soumise à autorisation



Vue d'ensemble, calvaire dit croix Bastard, Montjean-sur-Loire.

IVR52\_20244900864NUCA

Auteur de l'illustration : Armelle Maugin

Date de prise de vue : 2024

(c) Région Pays de la Loire - Inventaire général ; (c) Conseil départemental de Maine-et-Loire - Conservation départementale du patrimoine  
communication libre, reproduction soumise à autorisation



Monument commémoratif en mémoire du docteur Pierre Defoix, vue depuis le nord-est, Montjean-sur-Loire.

IVR52\_20244900775NUCA

Auteur de l'illustration : Armelle Maugin

Date de prise de vue : 2024

(c) Région Pays de la Loire - Inventaire général ; (c) Conseil départemental de Maine-et-Loire - Conservation départementale du patrimoine  
communication libre, reproduction soumise à autorisation



Vue ouest du monument aux morts, cimetière de Montjean-sur-Loire.

IVR52\_20244900500NUCA

Auteur de l'illustration : Armelle Maugin

Date de prise de vue : 2024

(c) Région Pays de la Loire - Inventaire général ; (c) Conseil départemental de Maine-et-Loire - Conservation départementale du patrimoine  
communication libre, reproduction soumise à autorisation