Pays de la Loire, Sarthe
Luché-Pringé
2 à 8 rue Saint-Jean-de-la-Motte

Maison dite La Grande Maison, école

Références du dossier

Numéro de dossier : IA72000927
Date de l'enquête initiale : 2004
Date(s) de rédaction : 2005
Cadre de l'étude : inventaire topographique
Degré d'étude : étudié

Désignation

Dénomination : maison, école
Appellation : dite La Grande Maison

Compléments de localisation

Milieu d'implantation : en village
Références cadastrales : 1811, F, 187-188 ; 1846. E4 1329 à 1331 ; 1984, AB, 21-22-357-359

Historique

Cette grande maison est probablement celle du collège de Luché. Aujourd'hui très dénaturée, elle renferme encore un escalier rampe sur rampe à balustres du XVIIe siècle.

Période(s) principale(s) : 17e siècle

Description

Eléments descriptifs

Matériau(x) du gros-oeuvre, mise en oeuvre et revêtement : calcaire ; enduit ; moellon ; pierre de taille
Matériau(x) de couverture : ardoise
Étage(s) ou vaisseau(x) : en rez-de-chaussée

Typologies et état de conservation

État de conservation : menacé, mauvais état

Statut, intérêt et protection

Statut de la propriété : propriété privée

Illustrations

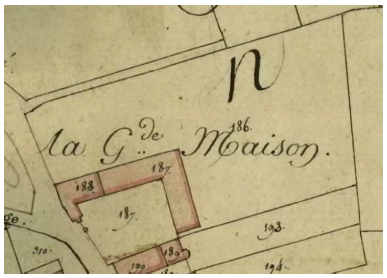

Plan, 1811, F, 1/1250e.
IVR52_20047201758NUCA

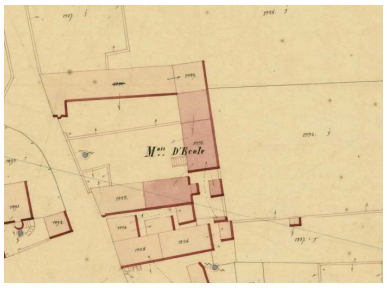

Plan cadastral, 1846, E4 : école.
IVR52_20047205909NUCA

Vue d'ensemble prise de la rue.
Phot. David Huard
IVR52_20047205641NUCA

Façade postérieure.
Phot. David Huard
IVR52_20047205647NUCA

Escalier droit à deux volées en bois.
Phot. David Huard
IVR52_20047205642NUCA

Palier du 1er étage.
Phot. David Huard
IVR52_20047205644NUCA

Escalier : balustre.
Phot. David Huard
IVR52_20047205643NUCA

Garde-fou du palier.
Phot. David Huard
IVR52_20047205645NUCA

Dossiers liés

Dossiers de synthèse :

Luché-Pringé : présentation de la commune (IA72001025) Pays de la Loire, Sarthe, Luché-Pringé
Maisons et fermes de l'aire d'étude du Lude (IA72002016)
Oeuvre(s) contenue(s) :
Oeuvre(s) en rapport :
Bourg de Luché (IA72000932) Pays de la Loire, Sarthe, Luché-Pringé, le Bourg

Auteur(s) du dossier : Christine Toulier
Copyright(s) : (c) Région Pays de la Loire - Inventaire général

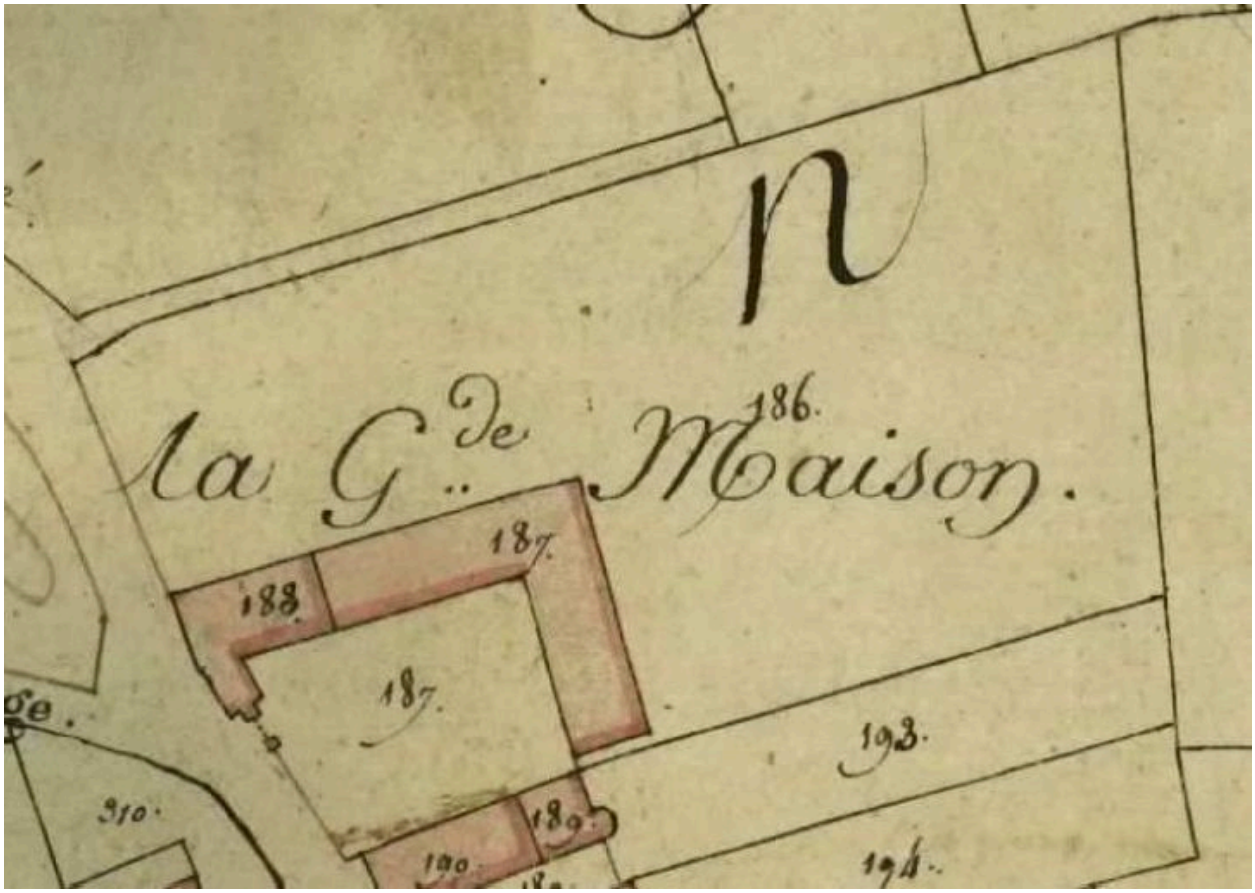

Plan, 1811, F, 1/1250e.

Référence du document reproduit :

- Plan cadastral de 1811 F, échelle 1/1250e. (Archives départementales de la Sarthe ; PC\177\033).

IVR52_20047201758NUCA
(c) Conseil départemental de la Sarthe
reproduction soumise à autorisation du titulaire des droits d'exploitation

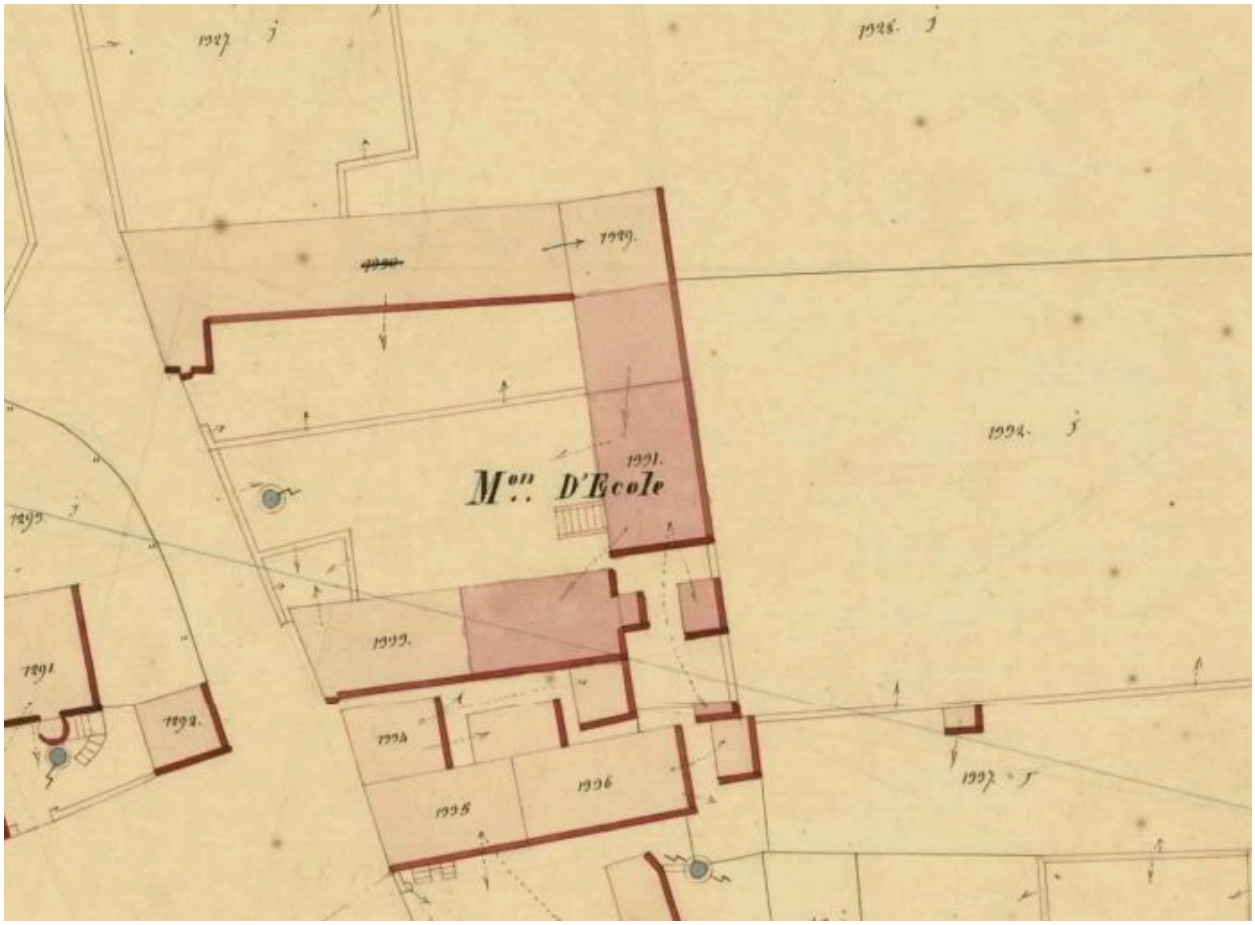

Plan cadastral, 1846, E4 : école.

Référence du document reproduit :

- Plan cadastral de 1846, E4. (Archives départementales de la Sarthe ; PC\177\136).

IVR52_20047205909NUCA
(c) Conseil départemental de la Sarthe
reproduction soumise à autorisation du titulaire des droits d'exploitation

Vue d'ensemble prise de la rue.

IVR52_20047205641NUCA
Auteur de l'illustration : David Huard
(c) Région Pays de la Loire - Inventaire général
reproduction soumise à autorisation du titulaire des droits d'exploitation

Façade postérieure.

IVR52_20047205647NUCA
Auteur de l'illustration : David Huard
(c) Région Pays de la Loire - Inventaire général
reproduction soumise à autorisation du titulaire des droits d'exploitation

Escalier droit à deux volées en bois.

IVR52_20047205642NUCA
Auteur de l'illustration : David Huard
(c) Région Pays de la Loire - Inventaire général
reproduction soumise à autorisation du titulaire des droits d'exploitation

Palier du 1er étage.

IVR52_20047205644NUCA
Auteur de l'illustration : David Huard
(c) Région Pays de la Loire - Inventaire général
reproduction soumise à autorisation du titulaire des droits d'exploitation

Escalier : balustre.

IVR52_20047205643NUCA
Auteur de l'illustration : David Huard
(c) Région Pays de la Loire - Inventaire général
reproduction soumise à autorisation du titulaire des droits d'exploitation

Garde-fou du palier.

IVR52_20047205645NUCA
Auteur de l'illustration : David Huard
(c) Région Pays de la Loire - Inventaire général
reproduction soumise à autorisation du titulaire des droits d'exploitation