

Pays de la Loire, Mayenne
Château-Gontier

Pont dit vieux pont de Château-Gontier

Références du dossier

Numéro de dossier : IA53000585
Date de l'enquête initiale : 2001
Date(s) de rédaction : 2002
Cadre de l'étude : enquête thématique départementale rivière Mayenne
Degré d'étude : étudié

Désignation

Dénomination : pont
Appellation : vieux pont

Compléments de localisation

anciennement commune de Château-Gontier, œuvre située en partie sur le canton Château-Gontier Est
Milieu d'implantation :
Réseau hydrographique : la Mayenne
Références cadastrales : . non cadastré

Historique

Le pont de Château-Gontier est mentionné dans une charte de 1080. Constitué de piles maçonnées et d'un tablier en bois, il était situé dans l'axe de la grande rue. Plusieurs fois emporté par les crues, notamment en 1436-37, en 1651 et pendant l'hiver 1676-1677, il fut à chaque fois reconstruit. Le dessin réalisé par Poictevin à la fin du XVIIe siècle montre un pont en pierre, à dos d'âne, formé de cinq arches légèrement outrepassées et donnant accès, côté ville, à une porte fortifiée encadrée par deux tours. De nouvelles réfections furent effectuées en 1763 et de 1788 à 1790. L'élévation dressée en 1841 par le conducteur des Ponts et Chaussées Béquet présente une construction aux dispositions proches de celles du XVIIIe siècle, mais dont les becs ont été raccourcis et dont le tablier est bordé d'un garde-corps apparement en bois. Le projet de reconstruction du pont quelques mètres en amont de l'ancien est lié à celui d'un nouvel axe de traversée de la ville sur la rive gauche (actuelle rue Thiers). Établi par l'ingénieur ordinaire Pinsonnière, il est approuvé par le directeur général des Ponts et Chaussées en août 1835. Les travaux sont menés par l'entrepreneur lavallois Renous. Ils débutent en juillet 1836 et sont pratiquement achevés en 1840. L'ancien pont est démoli en 1841. Le nouveau est dynamité en janvier 1871. Il est rétabli selon un parti proche, défini par l'ingénieur ordinaire J. Legras dès avril 1871: les piles et les arches sont surélevées de quelques mètres. La construction est menée par les entrepreneurs blésois François Demange et François Massoteau, choisis lors de l'adjudication du 14 juin 1871. Le pont est rouvert à la circulation le 16 novembre 1872. Il est de nouveau détruit par les bombardements de 1944, puis reconstruit pratiquement à l'identique (à l'exception du tablier et du garde-corps).

Période(s) principale(s) : 1er quart 19e siècle, 3e quart 19e siècle

Période(s) secondaire(s) : 2e quart 20e siècle

Dates : 1836 (daté par source), 1871 (daté par source)

Auteur(s) de l'oeuvre : Pinsonnière (ingénieur des Ponts et Chaussées, attribution par source), J. Legras (ingénieur des Ponts et Chaussées, attribution par source)

Description

Pont à trois arches surbaissées, construit en grand appareil de granite bleu de Sacé (sauf les premières assises des piles, en grès de Chemiré). Le tablier a été reconstruit en béton après la seconde guerre mondiale. Côté rive droite, il forme

un débord destiné à faciliter l'accès des voitures venant du quai. Un garde-corps métallique remplace l'ancien parapet maçonné.

Éléments descriptifs

Matériau(x) du gros-oeuvre, mise en oeuvre et revêtement : granite, grand appareil

Typologies et état de conservation

État de conservation : remanié, bon état

Statut, intérêt et protection

Statut de la propriété : propriété publique

Références documentaires

Documents d'archive

- Archives départementales de la Mayenne ; S 158. **Reconstruction du pont de Château-Gontier**, 1831-1841. **Reconstruction du pont de Château-Gontier**, 1871-1872.
- Archives départementales de la Mayenne ; 2 S 81. **Reconstruction du pont de Château-Gontier**, 1835-1841. **Reconstruction du pont de Château-Gontier**, 1871.

Documents figurés

- **Plan du pont de Château-Gontier et de ses abords** / dessiné par Pinsonnière. 1840. 1 dess. : encre. (Archives départementales de la Mayenne ; S 158).
- **Pont de Château-Gontier : arche projetée, arche ancienne** / dessiné par J. Legras. 1871. 1 dess. : encre. (Archives départementales de la Mayenne ; S 158).
- **Vieux pont de Château-Gontier démoli en l'année 1841 : élévation, profils en travers, plan. Plan du pont neuf** / dessiné par Béquet. 1841. 1 dess. : encre et aquarelle. (Archives départementales de la Mayenne ; 2 S 81).
- **Desseins des plans et élévations des ponts situés sur la rivière de Loire et autres adjacentes**. 1690-1694 (?). Album de 69 dess. : encre et aquarelle. (Bibliothèque municipale de Saumur ; ms. 21).
- **[Château-Gontier : le pont neuf détruit]** / dessiné et gravé par Tancrède Abraham. 1 est. Dans : **Château-Gontier et ses environs** / Tancrède Abraham. Château-Gontier : librairie J.-B. Bézier, 1872. (Service des musées de Laval ; FL-ABR-Cg).
- **Château-Gontier (Mayenne). L'hôpital vu du quai du jardin anglais**. Sablé-sur-Sarthe : J. Malicot, Château-Gontier : R. Leclerc, 1er quart 20e siècle. 1 impr. photoméc. ; carte postale. (Archives départementales de la Mayenne ; 5 Fi).
- **Château-Gontier (Mayenne). La ville, vue de l'hôpital**. Sablé-sur-Sarthe : J. Malicot, 1er quart 20e siècle. 1 impr. photoméc. ; carte postale, (1248). (Archives départementales de la Mayenne ; 5 Fi 17).

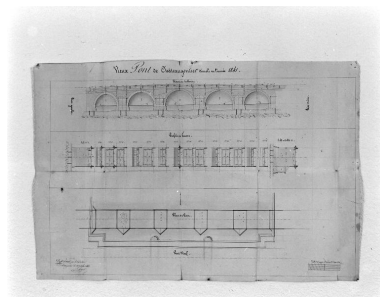

Bibliographie

- ANGOT, Alphonse-Victor (abbé), GAUGAIN, Ferdinand (abbé). **Dictionnaire historique, topographique et biographique de la Mayenne**. Laval : A. Goupil, 4 vol., 1900-1910. t. 1, p. 577


Périodiques

- MOREAU, Émile, GOUPIL, Albert. **Une vue du Vieux pont de Laval vers 1676.** *Bulletin de la commission historique et archéologique de la Mayenne*, 1913, 2e série, n° 29. p. 235-243

Illustrations



Le vieux pont, avant sa destruction.
Élévation, coupes transversales, plan.
Autr. Béquet, Repro. François Lasa
IVR52_20025300463X



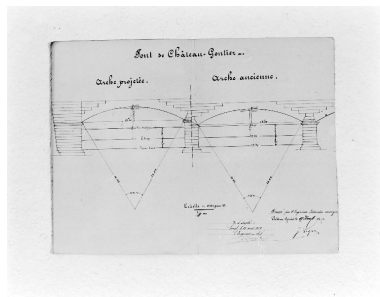
Projet de reconstruction (réalisé).
Plan du pont et de ses abords.
Autr. Pinsonnière,
Repro. François Lasa
IVR52_20025300447X

Dessins des plans et élévations des ponts situés sur la rivière de Loire et autres adjacentes...: élévation d'amont et plan du pont de Château-Gontier après la reconstruction consécutive aux intempéries de l'hiver 1676.


Autr. Nicolas Poictevin,
Repro. Bruno Rousseau
IVR52_19965300062XA



Le pont après sa destruction en 1871.
Au premier plan, le pont provisoire.
Autr. Tancrede Abraham,
Repro. François Lasa
IVR52_20025300033X



Projet de reconstruction des arches du pont. Élévation d'une arche selon l'ancienne disposition et la disposition projetée.
Autr. J. Legras, Repro. François Lasa
IVR52_20025300448X



Le pont vu depuis la rive droite en amont.
Autr. J. Malicot, Repro. François Lasa
IVR52_20025301184X



Le pont vu depuis la rive gauche en aval.



Vue d'ensemble depuis la rive gauche en aval.

Autr. J. Malicot, Repro. François Lasa
IVR52_20025301187X

Phot. François Lasa
IVR52_20025300702X

Dossiers liés


Dossiers de synthèse :

Les ponts de l'aire d'étude "Rivière Mayenne" (IA53000591)

Oeuvre(s) contenue(s) :

Auteur(s) du dossier : Nicolas Foisneau

Copyright(s) : (c) Région Pays de la Loire - Inventaire général ; (c) Conseil départemental de la Mayenne



Desseins des plans et élévations des ponts situés sur la rivière de Loire et autres adjacentes...: élévation d'amont et plan du pont de Château-Gontier après la reconstruction consécutive aux intempéries de l'hiver 1676.

Référence du document reproduit :

- **Desseins des plans et élévations des ponts situés sur la rivière de Loire et autres adjacentes.** 1690-1694 (?). Album de 69 dess. : encre et aquarelle. (Bibliothèque municipale de Saumur ; ms. 21).

IVR52_19965300062XA

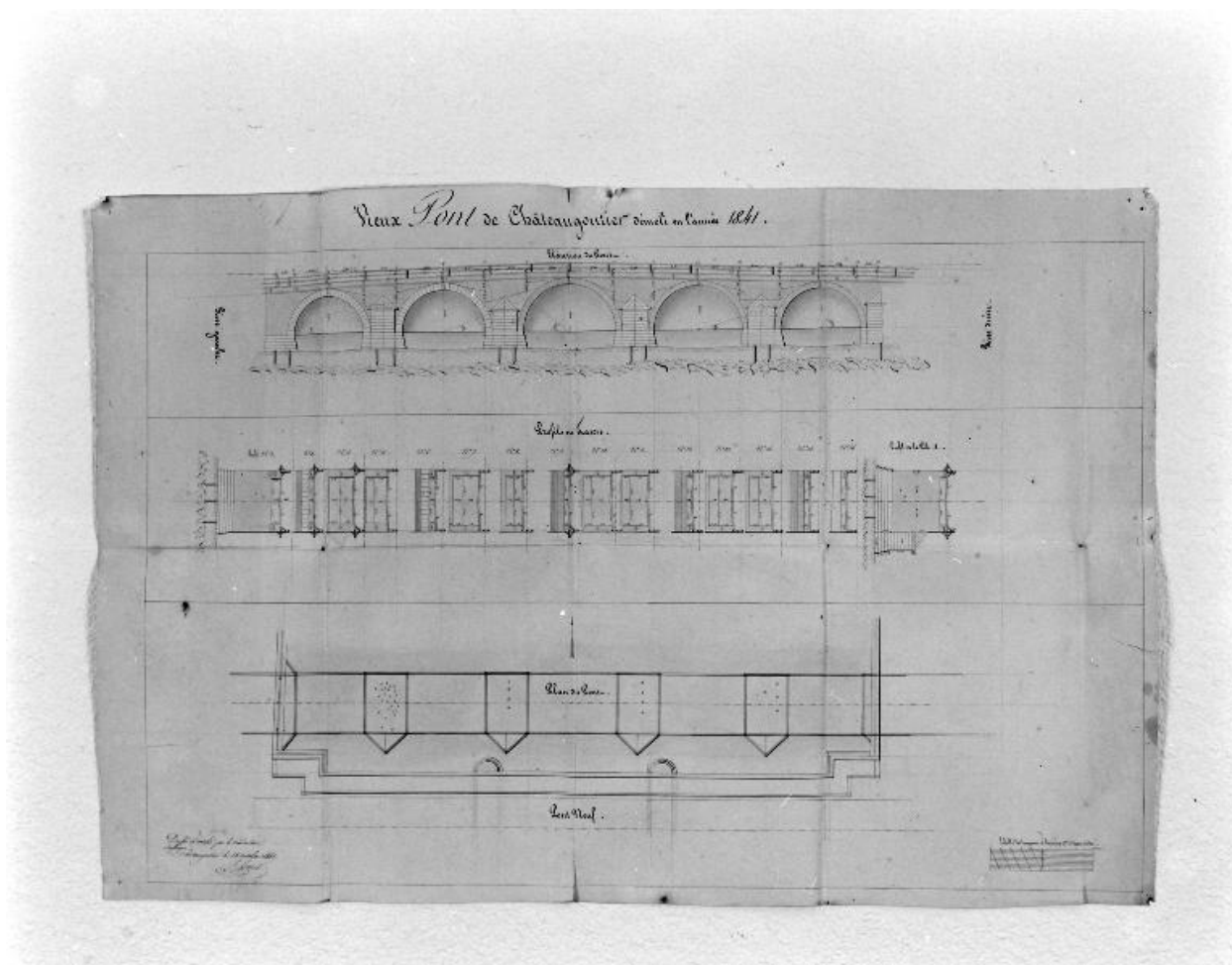
Auteur de l'illustration (reproduction) : Bruno Rousseau

Auteur du document reproduit : Nicolas Poictevin

Date de prise de vue : 1996

(c) Bibliothèque municipale de Saumur ; (c) Conseil départemental de Maine-et-Loire - Conservation départementale du patrimoine

communication libre, reproduction soumise à autorisation



Le vieux pont, avant sa destruction. Elévation, coupes transversales, plan.

Référence du document reproduit :

- **Vieux pont de Château-Gontier démolé en l'année 1841 : élévation, profils en travers, plan. Plan du pont neuf** / dessiné par Béquet. 1841. 1 dess. : encre et aquarelle. (Archives départementales de la Mayenne ; 2 S 81).

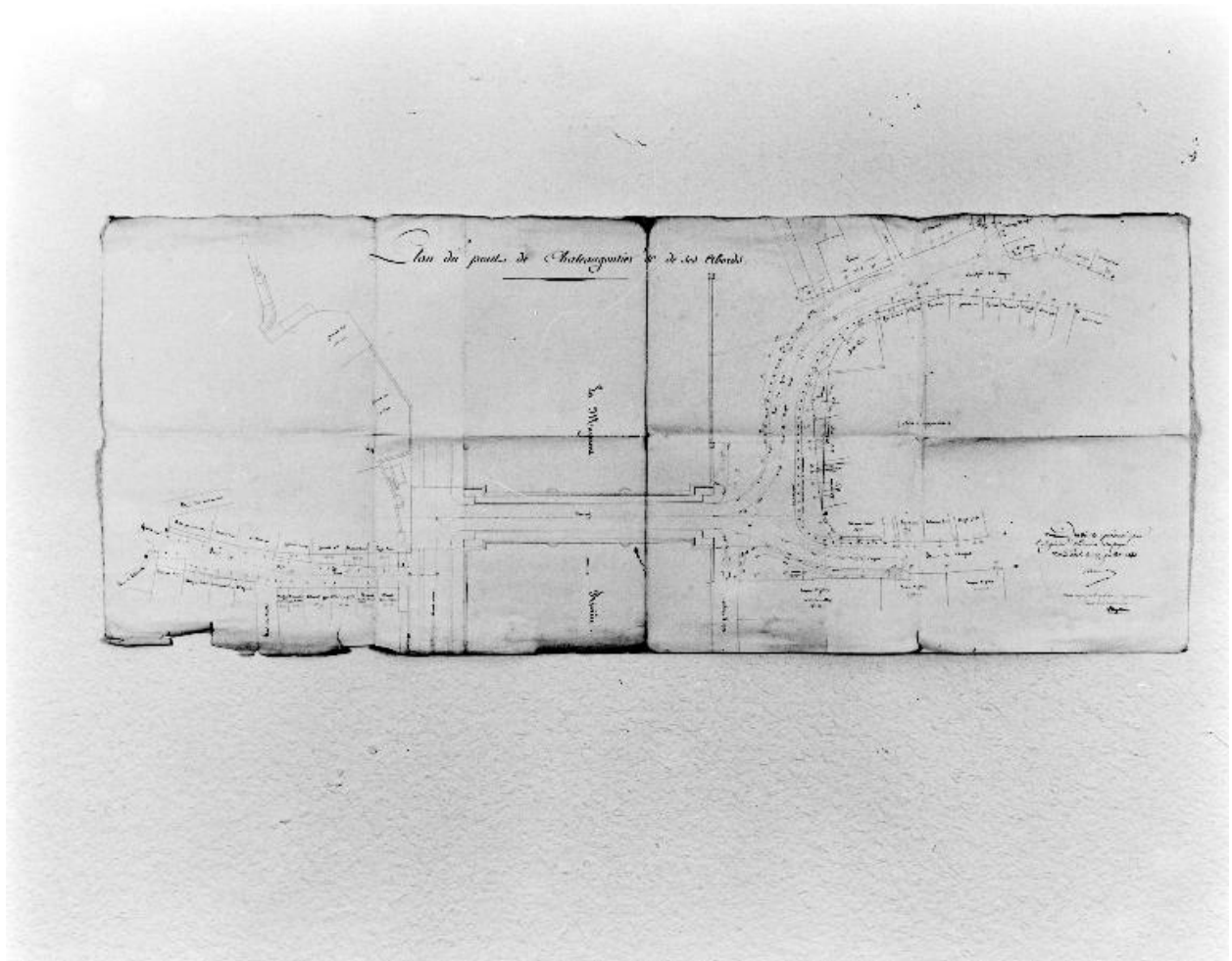
IVR52_20025300463X

Auteur de l'illustration (reproduction) : François Lasa

Auteur du document reproduit : Béquet

Date de prise de vue : 2002

(c) Conseil départemental de la Mayenne ; (c) Région Pays de la Loire - Inventaire général communication libre, reproduction soumise à autorisation



Projet de reconstruction (réalisé). Plan du pont et de ses abords.

Référence du document reproduit :

- **Plan du pont de Château-Gontier et de ses abords** / dessiné par Pinsonnière. 1840. 1 dess. : encre. (Archives départementales de la Mayenne ; S 158).

IVR52_20025300447X

Auteur de l'illustration (reproduction) : François Lasa

Auteur du document reproduit : Pinsonnière

Date de prise de vue : 2002

(c) Conseil départemental de la Mayenne ; (c) Région Pays de la Loire - Inventaire général communication libre, reproduction soumise à autorisation



Le pont après sa destruction en 1871. Au premier plan, le pont provisoire.

Référence du document reproduit :

- [**Château-Gontier : le pont neuf détruit**] / dessiné et gravé par Tancrède Abraham. 1 est. Dans : **Château-Gontier et ses environs** / Tancrède Abraham. Château-Gontier : librairie J.-B. Bézier, 1872. (Service des musées de Laval ; FL-ABR-Cg).

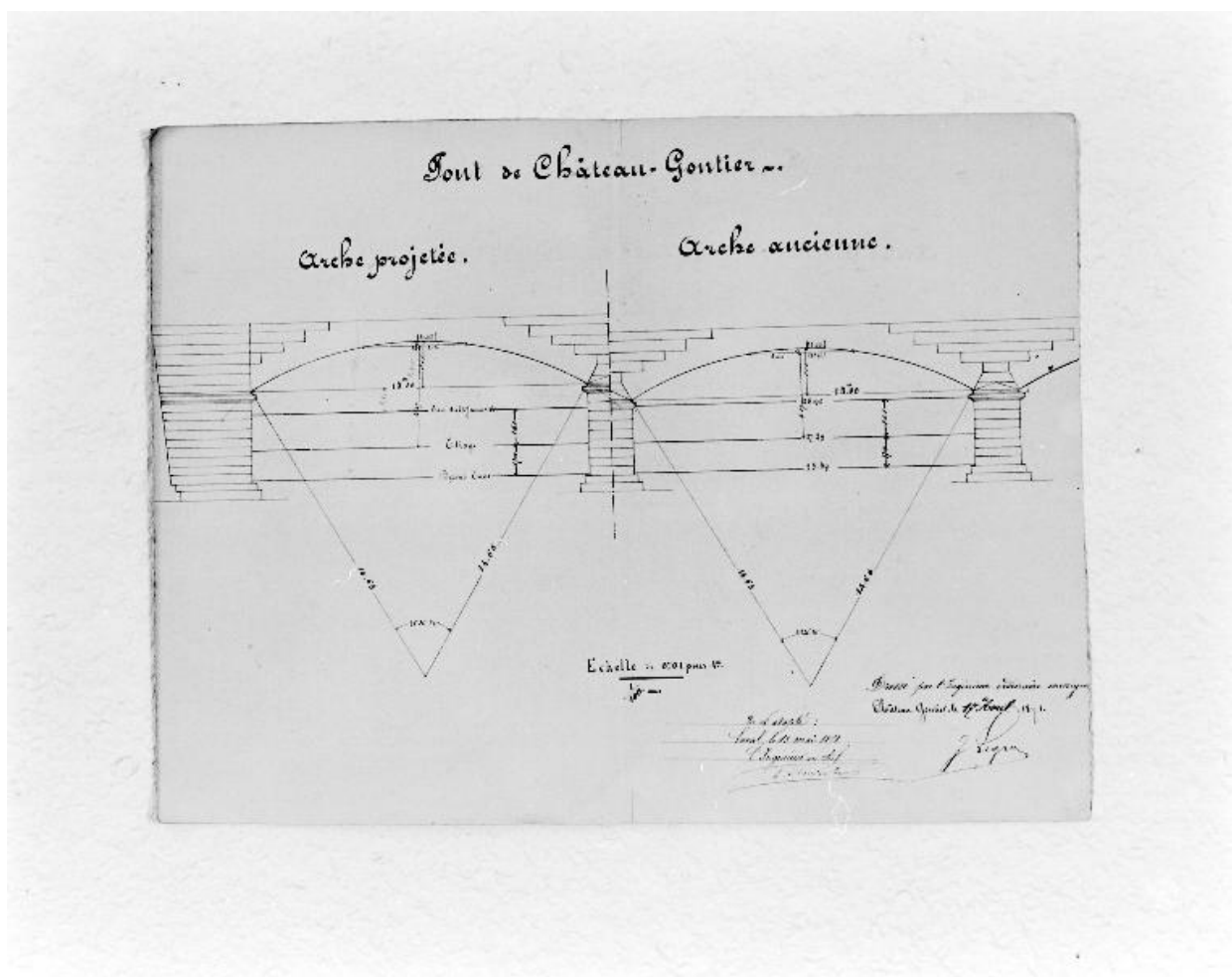
IVR52_20025300033X

Auteur de l'illustration (reproduction) : François Lasa

Auteur du document reproduit : Tancrède Abraham

Date de prise de vue : 2002

(c) Ville de Laval ; (c) Région Pays de la Loire - Inventaire général
communication libre, reproduction soumise à autorisation



Projet de reconstruction des arches du pont. Elévation d'une arche selon l'ancienne disposition et la disposition projetée.

Référence du document reproduit :

- **Pont de Château-Gontier : arche projetée, arche ancienne** / dessiné par J. Legras. 1871. 1 dess. : encre.
(Archives départementales de la Mayenne ; S 158).

IVR52_20025300448X

Auteur de l'illustration (reproduction) : François Lasa

Auteur du document reproduit : J. Legras

Date de prise de vue : 2002

(c) Conseil départemental de la Mayenne ; (c) Région Pays de la Loire - Inventaire général
communication libre, reproduction soumise à autorisation



Le pont vu depuis la rive droite en amont.

Référence du document reproduit :

- **Château-Gontier (Mayenne). L'hôpital vu du quai du jardin anglais.** Sablé-sur-Sarthe : J. Malicot, Château-Gontier : R. Leclerc, 1er quart 20e siècle. 1 impr. photoméc. ; carte postale. (Archives départementales de la Mayenne ; 5 Fi).

IVR52_20025301184X

Auteur de l'illustration (reproduction) : François Lasa

Auteur du document reproduit : J. Malicot

Date de prise de vue : 2002

(c) Editions Malicot ; (c) Région Pays de la Loire - Inventaire général ; (c) Conseil départemental de la Mayenne
communication libre, reproduction soumise à autorisation



Le pont vu depuis la rive gauche en aval.

Référence du document reproduit :

- **Château-Gontier (Mayenne). La ville, vue de l'hôpital.** Sablé-sur-Sarthe : J. Malicot, 1er quart 20e siècle. 1 impr. photoméc. ; carte postale, (1248). (Archives départementales de la Mayenne ; 5 Fi 17).

IVR52_20025301187X

Auteur de l'illustration (reproduction) : François Lasa

Auteur du document reproduit : J. Malicot

Date de prise de vue : 2002

(c) Editions Malicot ; (c) Région Pays de la Loire - Inventaire général ; (c) Conseil départemental de la Mayenne
communication libre, reproduction soumise à autorisation



Vue d'ensemble depuis la rive gauche en aval.

IVR52_20025300702X

Auteur de l'illustration : François Lasa

Date de prise de vue : 2002

(c) Région Pays de la Loire - Inventaire général
communication libre, reproduction soumise à autorisation