

Pays de la Loire, Mayenne
Chantrigné
le Grand-Coudray

Pavillon de jardin, le Grand-Coudray

Références du dossier

Numéro de dossier : IA53004537
Date de l'enquête initiale : 2021
Date(s) de rédaction : 2021
Cadre de l'étude : enquête thématique départementale rivière Mayenne
Degré d'étude : étudié

Désignation

Dénomination : pavillon de jardin

Compléments de localisation

Milieu d'implantation : isolé
Références cadastrales : 2021, ZR. Non cadastré

Historique

Le pavillon ou kiosque du Grand-Coudray en surplomb de la vallée de la Mayenne est édifié en 1893 en l'honneur de la naissance d'Yvonne Picquenard, fille de Léopold Picquenard, capitaine du 10^e régiment d'artillerie à Dinan, et porté au registre des matrices en 1895. Des documents relatifs à son acquisition ont été conservés.

Période(s) principale(s) : 4^e quart 19^e siècle
Dates : 1893 (daté par source)

Description

Le pavillon de forme octogonale, rare construction de ce type sur les bords de la Mayenne, est posé à l'extrémité d'un éperon rocheux et fait la transition entre la propriété du Grand-Coudray et la vallée. Construit sur un soubassement creux en pierre de forme circulaire, il possède une structure en bois hourdie de briques en partie basse, dessinant des motifs en losange. La partie supérieure est entièrement ouverte sur l'extérieur par des fenêtres à verres colorés et des vitres blanches à motifs géométriques et végétaux. L'édicule offre un panorama imprenable sur un site pittoresque de la vallée de la Mayenne.

Éléments descriptifs

Matériau(x) du gros-oeuvre, mise en oeuvre et revêtement : bois ; brique
Matériau(x) de couverture : ardoise
Étage(s) ou vaisseau(x) : en rez-de-chaussée
Couvrements : charpente en bois apparente
Type(s) de couverture : toit polygonal

Typologies et état de conservation

État de conservation : bon état

Statut, intérêt et protection

Statut de la propriété : propriété d'une personne privée

Références documentaires


Documents d'archive

- Archives départementales de la Mayenne ; 3 P 84-85, 519, 1447. **Matrices cadastrales, registres des augmentations et diminutions de construction de la commune de Chantrigné, XIXe-XXe siècles.**
- Archives privées. **Archives du manoir du Grand-Coudray à Chantrigné.**

Documents figurés

- **Dessin pour l'établissement d'un bélier hydraulique au manoir du Grand-Coudray, 1892.** (Archives privées).

Illustrations



Un dessin pour l'établissement d'un bélier hydraulique au Grand-Coudray, 1892.
Repro. Pierre-Bernard Fourny
IVR52_20215301057NUCA



Une vue aérienne du kiosque dominant la Mayenne.
Phot. Pierre-Bernard Fourny
IVR52_20215301067NUCA



Une vue aérienne du kiosque dominant la Mayenne.
Phot. Pierre-Bernard Fourny
IVR52_20215301065NUCA



Une vue aérienne du kiosque dominant la Mayenne.
Phot. Pierre-Bernard Fourny
IVR52_20215301072NUCA



Le kiosque surplombant la Mayenne.
Phot. Pierre-Bernard Fourny
IVR52_20215301073NUCA




Le kiosque.
Phot. Pierre-Bernard Fourny
IVR52_20215301060NUCA



Le kiosque.
Phot. Pierre-Bernard Fourny
IVR52_20215301061NUCA



Un détail d'une fenêtre du kiosque.
Phot. Pierre-Bernard Fourny
IVR52_20215301064NUCA



Un détail d'une fenêtre du kiosque.
Phot. Pierre-Bernard Fourny
IVR52_20215301062NUCA

Dossiers liés

Est partie constituante de : Manoir, puis ferme, puis demeure de villégiature (IA53004384) Pays de la Loire, Mayenne, Chantrigné, le Grand-Coudray

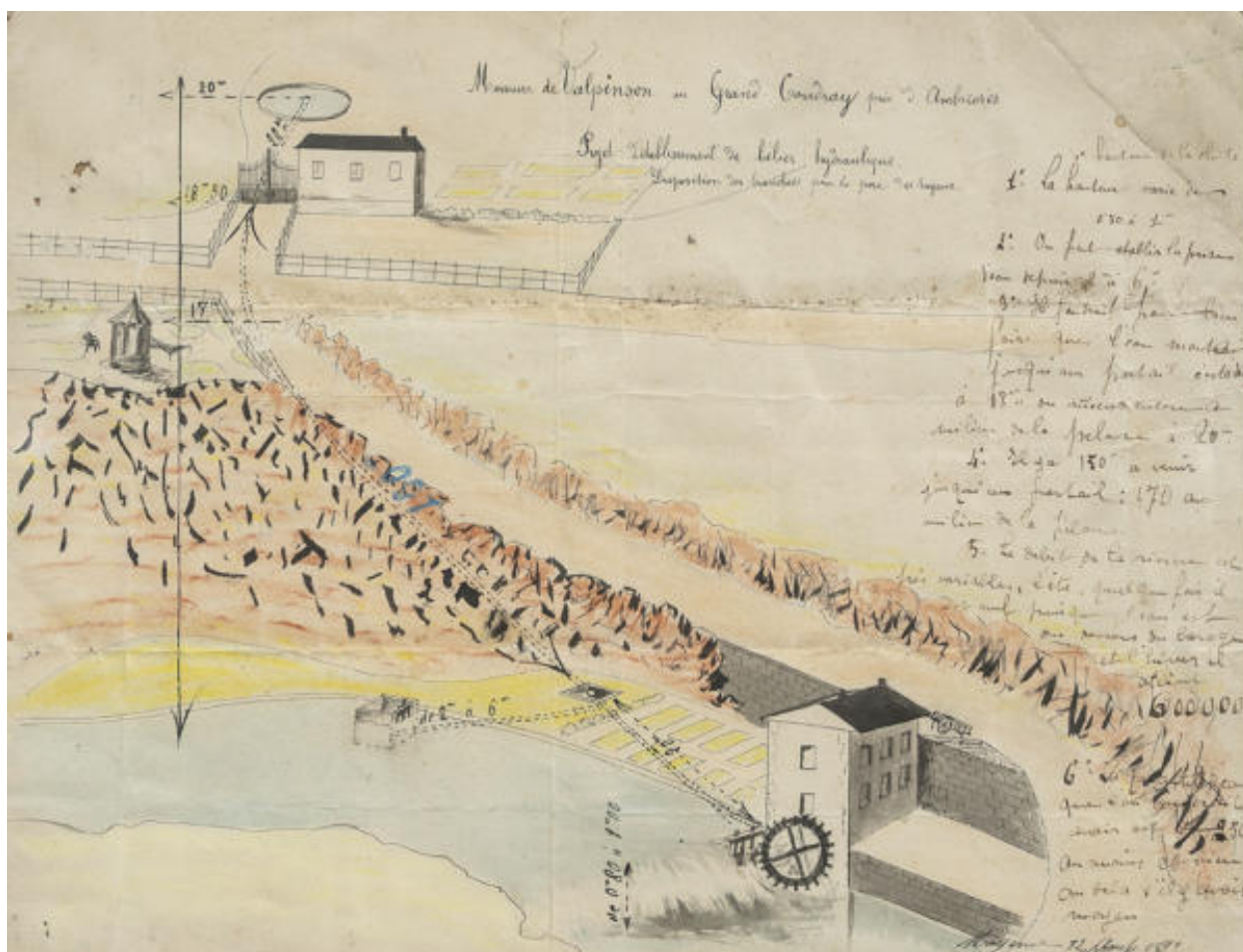
Dossiers de synthèse :

Les parcs et jardins de l'aire d'étude "rivière Mayenne" (IA53004531)

Oeuvre(s) contenue(s) :

Auteur(s) du dossier : Pierrick Barreau

Copyright(s) : (c) Conseil départemental de la Mayenne ; (c) Région Pays de la Loire - Inventaire général



Un dessin pour l'établissement d'un bélier hydraulique au Grand-Coudray, 1892.

Référence du document reproduit :

- **Dessin pour l'établissement d'un bélier hydraulique au manoir du Grand-Coudray, 1892.** (Archives privées).

IVR52_20215301057NUCA

Auteur de l'illustration (reproduction) : Pierre-Bernard Fourny

Date de prise de vue : 2021

(c) Collection particulière ; (c) Région Pays de la Loire - Inventaire général communication libre, reproduction soumise à autorisation



Une vue aérienne du kiosque dominant la Mayenne.

IVR52_20215301067NUCA

Auteur de l'illustration : Pierre-Bernard Fourny

Date de prise de vue : 2021

(c) Région Pays de la Loire - Inventaire général
communication libre, reproduction soumise à autorisation



Une vue aérienne du kiosque dominant la Mayenne.

IVR52_20215301065NUCA

Auteur de l'illustration : Pierre-Bernard Fourny

Date de prise de vue : 2021

(c) Région Pays de la Loire - Inventaire général
communication libre, reproduction soumise à autorisation



Une vue aérienne du kiosque dominant la Mayenne.

IVR52_20215301072NUCA

Auteur de l'illustration : Pierre-Bernard Fourny

Date de prise de vue : 2021

(c) Région Pays de la Loire - Inventaire général
communication libre, reproduction soumise à autorisation



Le kiosque surplombant la Mayenne.

IVR52_20215301073NUCA

Auteur de l'illustration : Pierre-Bernard Fourny

Date de prise de vue : 2021

(c) Région Pays de la Loire - Inventaire général
communication libre, reproduction soumise à autorisation



Le kiosque.

IVR52_20215301060NUCA

Auteur de l'illustration : Pierre-Bernard Fourny

Date de prise de vue : 2021

(c) Région Pays de la Loire - Inventaire général
communication libre, reproduction soumise à autorisation



Le kiosque.

IVR52_20215301061NUCA

Auteur de l'illustration : Pierre-Bernard Fourny

Date de prise de vue : 2021

(c) Région Pays de la Loire - Inventaire général
communication libre, reproduction soumise à autorisation



Un détail d'une fenêtre du kiosque.

IVR52_20215301064NUCA

Auteur de l'illustration : Pierre-Bernard Fourny

Date de prise de vue : 2021

(c) Région Pays de la Loire - Inventaire général
communication libre, reproduction soumise à autorisation



Un détail d'une fenêtre du kiosque.

IVR52_20215301062NUCA

Auteur de l'illustration : Pierre-Bernard Fourny

Date de prise de vue : 2021

(c) Région Pays de la Loire - Inventaire général
communication libre, reproduction soumise à autorisation