Pays de la Loire, Loire-Atlantique
Paimbœuf
32 quai Eole

Maison, 32 quai Eole, Paimbœuf

Références du dossier

Numéro de dossier : IA44004637
Date de l'enquête initiale : 2004
Date(s) de rédaction : 2004
Cadre de l'étude : inventaire topographique
Degré d'étude : étudié

Désignation

Dénomination : maison

Compléments de localisation

Milieu d'implantation : en ville
Références cadastrales : 1810. 42, 18, 19 ; 1999. A 1ère feuille 14

Historique

Le terrain a été arrenté par la duchesse de Lesdiguières à Jan Leray le 7 septembre 1694. La première maison décrite en 1764 est composée d'une pièce au rez-de-chaussée et d'une seconde à l'étage, un cellier sur le jardin. La description est sensiblement identique en 1791. La maison actuelle de plan en L a pu être élevée en deux temps, le corps principal dans le dernier quart du XVIIIe siècle et le long corps transversal en appentis d'un étage ajouté ultérieurement à l'est du jardin. La cheminée de la pièce située au rez-de-chaussée du corps principal et le lambris de hauteur de la chambre située au premier étage renvoient davantage au 1er quart du XIXe siècle.

Période(s) principale(s) : limite 18e siècle 19e siècle

Description

Le corps principal simple en profondeur est traversé par un couloir latéral (à l'est) conduisant dans l'axe de l'entrée, du quai à l'escalier, et non à la cour comme il est fréquent au XVIIIe siècle. A partir de l'escalier, un couloir longeant le mur mitoyen à l'est commande les pièces du corps secondaire, simple en profondeur.

Eléments descriptifs

Plan : plan régulier en L
Étage(s) ou vaisseau(x) : 1 étage carré
Élévations extérieures : élévation à travées
Type(s) de couverture : toit à longs pans ; appentis
Escaliers : escalier dans-œuvre : escalier droit, en charpente

Statut, intérêt et protection

Statut de la propriété : propriété privée

Références documentaires

Documents d'archive

- AD Loire-Atlantique. 4 E 1/4 : Etude de Me Baullin. Attournance rendu par jean-Baptiste Lebris sur une maison consistant dans un parembas, une chambre au-dessus, un cellier, un jardin. 9 octobre 1764.
  Archives départementales de Loire-Atlantique, Nantes

- AD Loire-Atlantique. 1 E 757 : Rolle rentier de Mesdemoiselles Grou pour les rentes qui leur sont dues sur les maisons de painbeuf, [1772]. Arrentements par Jan Leray le 7 septembre 1694. En 1764 La maison appartient à Jean Lebris, perruquier et jeanne Giveneau, sa femme.
  Archives départementales de Loire-Atlantique, Nantes : 1 E 757

- Registre de la contribution foncière établi en 1791, état de section n° 2. Numéro de la propriété : 112. Propriétaire : veuve Brice. Nature de la propriété : maison et jardin, 2 chambres basses, 1 haute, 1 cellier.
  Archives communales, Paimbœuf

Illustrations

Situation sur données cadastrales 2008.
Dess. Virginie Desvigne
IVR52_20094400376NUDA

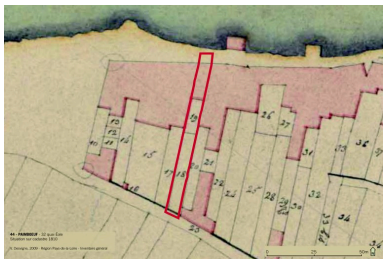

Situation sur cadastre 1810.
Dess. Virginie Desvigne
IVR52_20094400375NUDA

Plan cadastral, 1999, extrait.
Autr. Direction générale des impôts, Phot. Denis (reproduction) Pillet
IVR52_20034400104NUCA

Le quai Eole vue vers l'amont à partir de la maison n° 34 (1ère moitié XXe siècle).
Autr. A. et Cie Dugas, Phot. Denis (reproduction) Pillet
IVR52_20034401701NUCA

Le quai Eole du n° 31 au n° 37 (1ère moitié XXe siècle).
Autr. Coyaud, Phot. Denis (reproduction) Pillet
IVR52_20034401697NUCA

Situation sur la vue aérienne, 2010.
Dess. Élodie Rama, Autr. Denis Pillet
IVR52_20104402733NUDA



Situation sur la vue aérienne, 2010.
Dess. Élodie Rama
IVR52_20104402732NUDA

Vue d'ensemble depuis le quai Eole.
Phot. François Lasa
IVR52_20054401435NUCA

Vue de la maison depuis le quai.
Phot. Denis Pillet
IVR52_20034401345NUCA

Vue prise de la cour de l'actuelle gendarmerie : en arrière-plan, le corps secondaire de la maison n° 32.
Phot. Denis Pillet
IVR52_20034401671NUCA

Vue du pignon du corps secondaire.
Phot. Denis Pillet
IVR52_20034401672NUCA

La maison vue depuis le jardin.
Phot. Denis Pillet
IVR52_20034401673NUCA

Le corps principal, la pièce située au rez-de-chaussée, détail de la cheminée.
Phot. Denis Pillet
IVR52_20034401675NUCA

Le corps principal, la pièce située au premier étage vue vers le jardin.
Phot. Denis Pillet
IVR52_20034401676NUCA

La pièce située au premier étage, détail.
Phot. Denis Pillet
IVR52_20034401677NUCA

Dossiers liés

Est partie constituante de : Îlot 17, quai Eole ; rue de l' Eglise ; rue Pronzat ; place Charles-Querbez, Paimbœuf (IA44004600) Pays de la Loire, Loire-Atlantique, Paimbœuf, quai Eole , rue de l' Eglise , rue Pronzat , place Charles-Querbez

Dossiers de synthèse :

Paimbœuf : présentation de l'aire d'étude (IA44004533) Pays de la Loire, Loire-Atlantique, Paimbœuf

Oeuvre(s) contenue(s) :

Auteur(s) du dossier : Françoise Lelièvre

Copyright(s) : (c) Région Pays de la Loire - Inventaire général

Situation sur données cadastrales 2008.

IVR52_20094400376NUDA
Auteur de l'illustration : Virginie Desvigne
(c) Région Pays de la Loire - Inventaire général
reproduction soumise à autorisation du titulaire des droits d'exploitation

Situation sur cadastre 1810.

IVR52_20094400375NUDA
Auteur de l'illustration : Virginie Desvigne
(c) Région Pays de la Loire - Inventaire général
reproduction soumise à autorisation du titulaire des droits d'exploitation

Plan cadastral, 1999, extrait.

Référence du document reproduit :

- Plan cadastral, section A, 1ère feuille, validé en 1999 ; extrait.
  Archives communales, Paimbœuf

IVR52_20034400104NUCA
Auteur de l'illustration : Denis (reproduction) Pillet
Auteur du document reproduit : Direction générale des impôts
(c) Région Pays de la Loire - Inventaire général ; (c) Archives communales de Paimbœuf
reproduction soumise à autorisation du titulaire des droits d'exploitation

Le quai Eole vue vers l'amont à partir de la maison n° 34 (1ère moitié XXe siècle).

Référence du document reproduit :

- Carte postale, 1er quart 20e siècle.
  Collection particulière, Lionel Houis

IVR52_20034401701NUCA
Auteur de l'illustration : Denis (reproduction) Pillet
Auteur du document reproduit : A. et Cie Dugas
(c) Région Pays de la Loire - Inventaire général ; (c) Collection particulière
reproduction soumise à autorisation du titulaire des droits d'exploitation

Le quai Eole du n° 31 au n° 37 (1ère moitié XXe siècle).

Référence du document reproduit :

- Carte postale, 1er quart 20e siècle.
  Collection particulière, Lionel Houis

IVR52_20034401697NUCA
Auteur de l'illustration : Denis (reproduction) Pillet
Auteur du document reproduit : Coyaud
(c) Région Pays de la Loire - Inventaire général ; (c) Collection particulière
reproduction soumise à autorisation du titulaire des droits d'exploitation

Situation sur la vue aérienne, 2010.

Référence du document reproduit :

- Photographie, recadrée d'après l'original du cliché n° IVR52_20104401339NUCA.
  Région Pays de la Loire - Centre de ressources, Nantes

IVR52_20104402733NUDA
Auteur de l'illustration : Élodie Rama
Auteur du document reproduit : Denis Pillet
Technique de relevé : reprise de fond ;
(c) Région Pays de la Loire - Inventaire général
reproduction soumise à autorisation du titulaire des droits d'exploitation



Situation sur la vue aérienne, 2010.

IVR52_20104402732NUDA
Auteur de l'illustration : Élodie Rama
(c) Région Pays de la Loire - Inventaire général
reproduction soumise à autorisation du titulaire des droits d'exploitation

Vue d'ensemble depuis le quai Eole.

IVR52_20054401435NUCA
Auteur de l'illustration : François Lasa
(c) Région Pays de la Loire - Inventaire général
reproduction soumise à autorisation du titulaire des droits d'exploitation

Vue de la maison depuis le quai.

IVR52_20034401345NUCA
Auteur de l'illustration : Denis Pillet
(c) Région Pays de la Loire - Inventaire général
reproduction soumise à autorisation du titulaire des droits d'exploitation

Vue prise de la cour de l'actuelle gendarmerie : en arrière-plan, le corps secondaire de la maison n° 32.

IVR52_20034401671NUCA
Auteur de l'illustration : Denis Pillet
(c) Région Pays de la Loire - Inventaire général
reproduction soumise à autorisation du titulaire des droits d'exploitation

Vue du pignon du corps secondaire.

IVR52_20034401672NUCA
Auteur de l'illustration : Denis Pillet
(c) Région Pays de la Loire - Inventaire général
reproduction soumise à autorisation du titulaire des droits d'exploitation

La maison vue depuis le jardin.

IVR52_20034401673NUCA
Auteur de l'illustration : Denis Pillet
(c) Région Pays de la Loire - Inventaire général
reproduction soumise à autorisation du titulaire des droits d'exploitation

Le corps principal, la pièce située au rez-de-chaussée, détail de la cheminée.

IVR52_20034401675NUCA
Auteur de l'illustration : Denis Pillet
(c) Région Pays de la Loire - Inventaire général
reproduction soumise à autorisation du titulaire des droits d'exploitation

Le corps principal, la pièce située au premier étage vue vers le jardin.

IVR52_20034401676NUCA
Auteur de l'illustration : Denis Pillet
(c) Région Pays de la Loire - Inventaire général
reproduction soumise à autorisation du titulaire des droits d'exploitation

La pièce située au premier étage, détail.

IVR52_20034401677NUCA
Auteur de l'illustration : Denis Pillet
(c) Région Pays de la Loire - Inventaire général
reproduction soumise à autorisation du titulaire des droits d'exploitation