

Pays de la Loire, Sarthe  
Le Lude  
13-15 rue du Bœuf

## Hôtel de voyageurs

### Références du dossier

Numéro de dossier : IA72001970  
Date de l'enquête initiale : 2010  
Date(s) de rédaction : 2010  
Cadre de l'étude : inventaire topographique  
Degré d'étude : étudié

### Désignation

Dénomination : hôtel de voyageurs  
Destinations successives : maison d'habitation et boutique  
Parties constituantes non étudiées : cour, remise, écurie

### Compléments de localisation

Milieu d'implantation : en ville  
Références cadastrales : 1811, A, 422 ; 1846, D3, 681 ; 1971, AD, 101-102

### Historique

Cette maison où pend pour enseigne le Bœuf Couronné est probablement une hôtellerie de voyageurs des XVII<sup>e</sup> et XVIII<sup>e</sup> siècles. Elle reprend le plan traditionnel de ce type d'établissement qui a dû s'implanter très tôt : une parcelle très large accessible par un large portail donne accès à une cour au fond de laquelle se trouvent les écuries et remises. Sur la façade arrière de la maison, se trouve une coursive pour desservir les chambre située à l'étage. Tout est très remanié à l'intérieur.  
Période(s) principale(s) : 17<sup>e</sup> siècle, 18<sup>e</sup> siècle, 19<sup>e</sup> siècle

### Description

#### Éléments descriptifs

Matériau(x) du gros-œuvre, mise en œuvre et revêtement : calcaire ; enduit ; moellon ; pierre de taille  
Matériau(x) de couverture : ardoise  
Étage(s) ou vaisseau(x) : 1 étage carré  
Élévations extérieures : élévation à travées  
Type(s) de couverture : toit à longs pans  
Escaliers : escalier demi-hors-œuvre ; escalier droit

### Statut, intérêt et protection

Statut de la propriété : propriété privée

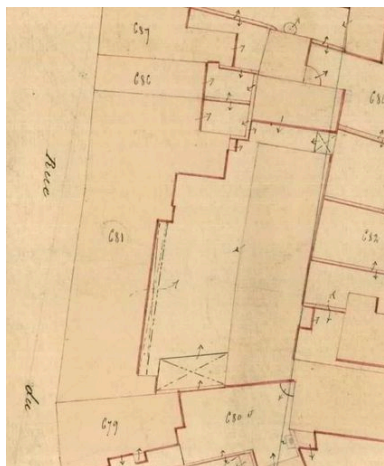
### Références documentaires

#### Documents d'archive

- Archives privées. Aveu de la châellenie du Lude, 1703, (transcription Christine Toulrier) :

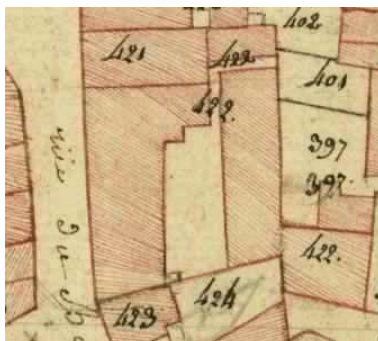
Antoine Poirier, pour une grand corps de logis, cour, grange, apenty et escurye ou pend pour enseinge le Bœuf Couronné, joignant d'un costé à la d veuve et héritiers Pierre Fontenay, d'autre costé à Toussaint Flocquet, d'un bout à la maison d'Antoine Le Bouc et à Julien Guinouneau, et d'autre bout à la d rue tendant de Montruchon à Notre Dame des Vertus ou au placistre des halles, me doit par an au jour de St Jean six sols de cens, f° 69.

## Illustrations



Plan de situation, d'après le cadastre de 1846, D3, 4e dév.

Repro. Christine Toulhier  
IVR52\_20147201587NUCA



Extrait du cadastre de 1811, D3.

Repro. Christine Toulhier  
IVR52\_20147201617NUCA



Vue d'ensemble de la façade sur la rue avec l'enseigne.

Repro. Jean-Baptiste Darrasse,  
Autr. J. Bouveret  
IVR52\_20067207259NUCA



Façade antérieure sur rue, 1ère partie.

Phot. Yves Guillotin  
IVR52\_20147202190NUCA



Façade antérieure sur rue, 2e partie : enseigne du Bœuf couronné.

Phot. Yves Guillotin  
IVR52\_20147202194NUCA



Enseigne du Bœuf couronné.

Phot. Yves Guillotin  
IVR52\_20147202193NUCA



Baie du premier étage :  
menuiseries anciennes.  
Phot. Yves Guillotin  
IVR52\_20147202195NUCA



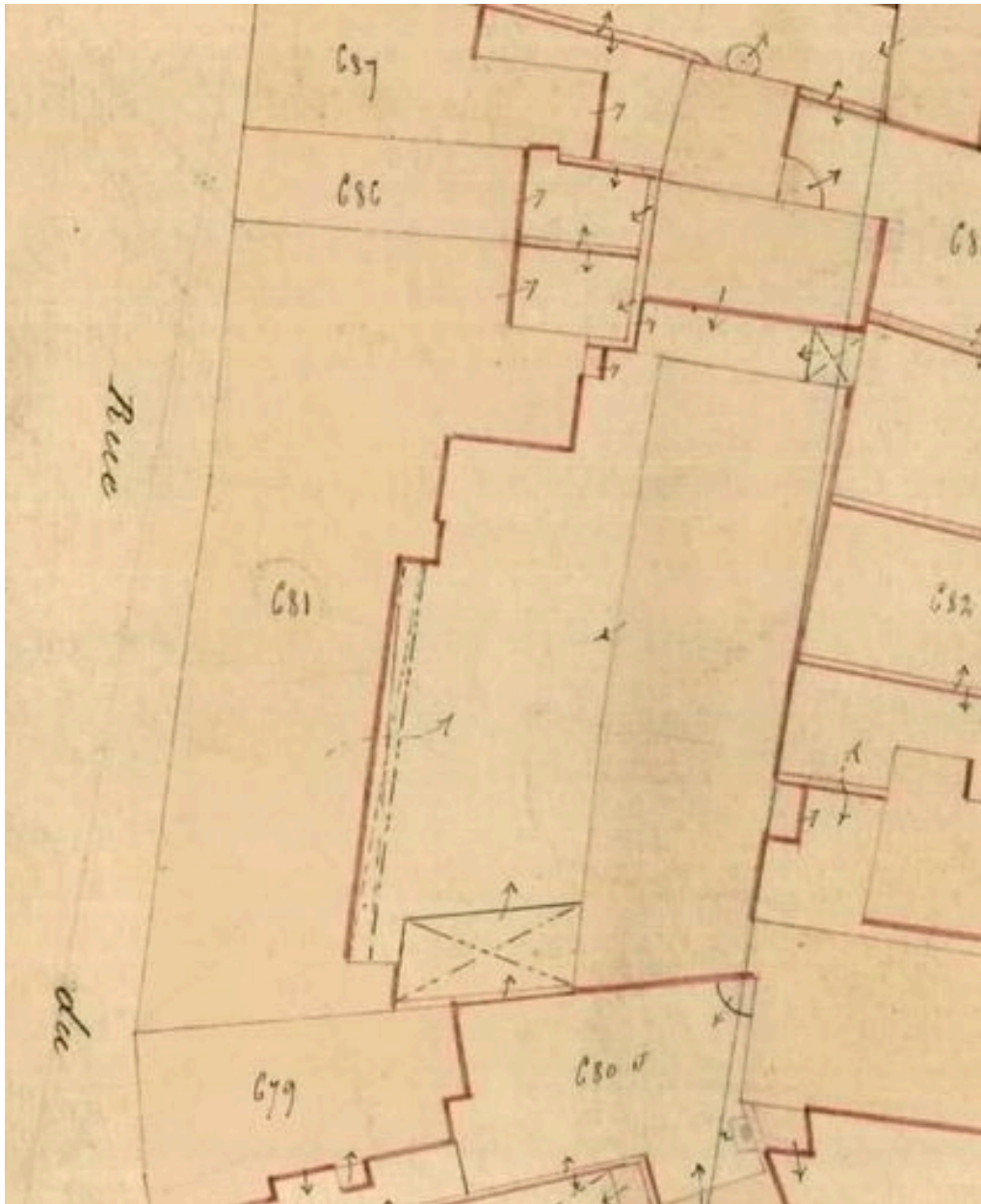
Travée du portail d'entrée de la cour.  
Phot. Yves Guillotin  
IVR52\_20147202191NUCA



Le portail d'entrée.  
Phot. Yves Guillotin  
IVR52\_20147202192NUCA

Auteur(s) du dossier : Christine Toulhier  
Copyright(s) : (c) Région Pays de la Loire - Inventaire général



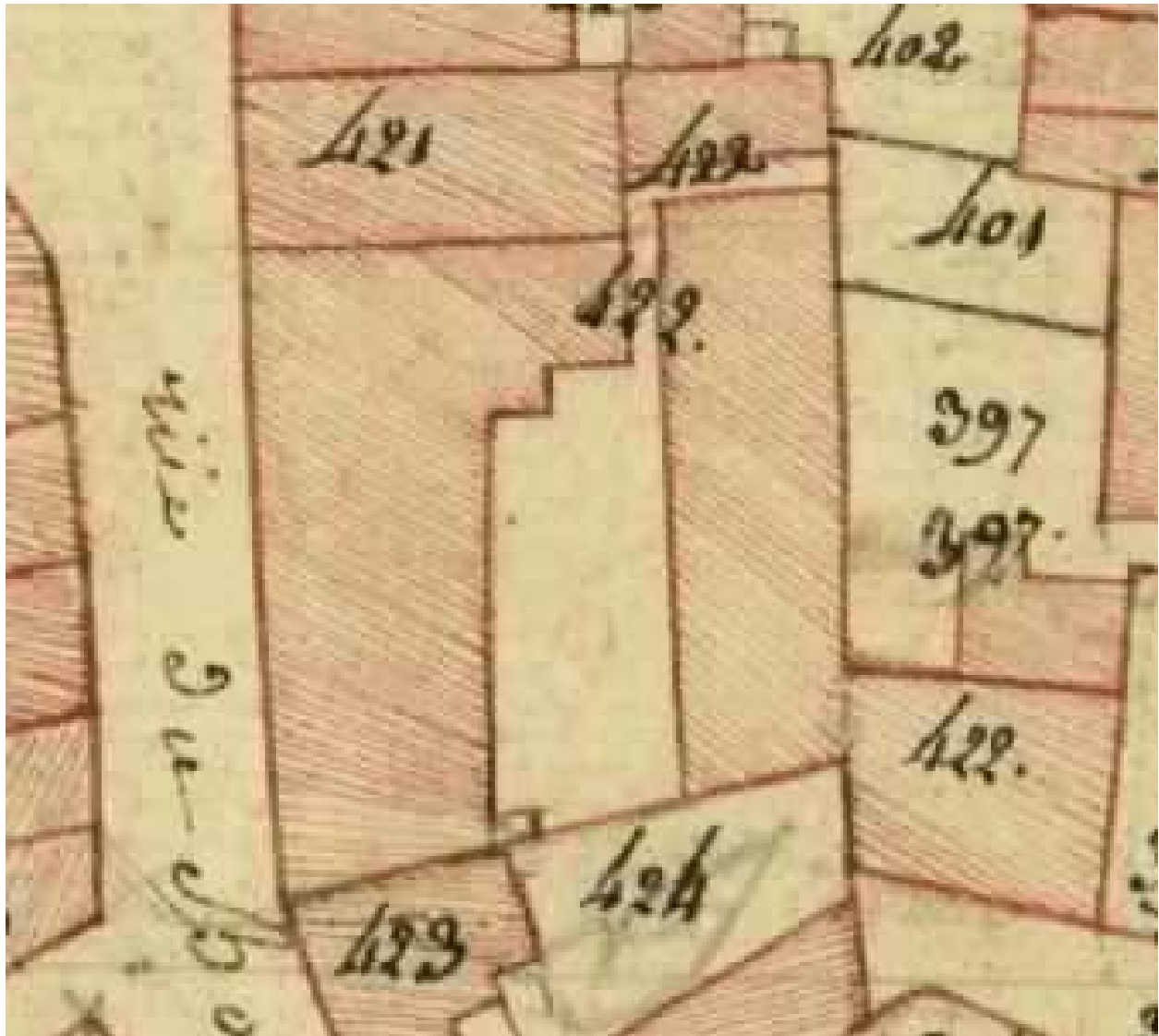


Plan de situation, d'après le cadastre de 1846, D3, 4e dév.

IVR52\_20147201587NUCA

Auteur de l'illustration (reproduction) : Christine Toulhier

(c) Région Pays de la Loire - Inventaire général ; (c) Archives départementales de la Sarthe  
communication libre, reproduction soumise à autorisation



Extrait du cadastre de 1811, D3.

IVR52\_20147201617NUCA

Auteur de l'illustration (reproduction) : Christine Toulhier

(c) Région Pays de la Loire - Inventaire général ; (c) Archives départementales de la Sarthe  
communication libre, reproduction soumise à autorisation



Vue d'ensemble de la façade sur la rue avec l'enseigne.

Référence du document reproduit :

- Carte postale ancienne. (Collection particulière, Galbrun-Chouteau).

IVR52\_20067207259NUCA

Auteur de l'illustration (reproduction) : Jean-Baptiste Darrasse

Auteur du document reproduit : J. Bouveret

(c) Région Pays de la Loire - Inventaire général ; (c) Collection particulière  
communication libre, reproduction soumise à autorisation





Façade antérieure sur rue, 1ère partie.

IVR52\_20147202190NUCA

Auteur de l'illustration : Yves Guillotin

(c) Région Pays de la Loire - Inventaire général  
communication libre, reproduction soumise à autorisation





Façade antérieure sur rue, 2e partie : enseigne du Bœuf couronné.

IVR52\_20147202194NUCA

Auteur de l'illustration : Yves Guillotin

(c) Région Pays de la Loire - Inventaire général  
communication libre, reproduction soumise à autorisation





Enseigne du Bœuf couronné.

IVR52\_20147202193NUCA

Auteur de l'illustration : Yves Guillotin

(c) Région Pays de la Loire - Inventaire général  
communication libre, reproduction soumise à autorisation





Baie du premier étage : menuiseries anciennes.

IVR52\_20147202195NUCA

Auteur de l'illustration : Yves Guillotin

(c) Région Pays de la Loire - Inventaire général  
communication libre, reproduction soumise à autorisation



Travée du portail d'entrée de la cour.

IVR52\_20147202191NUCA

Auteur de l'illustration : Yves Guillotin

(c) Région Pays de la Loire - Inventaire général  
communication libre, reproduction soumise à autorisation





Le portail d'entrée.

IVR52\_20147202192NUCA

Auteur de l'illustration : Yves Guillotin

(c) Région Pays de la Loire - Inventaire général  
communication libre, reproduction soumise à autorisation