Pays de la Loire, Sarthe
Courcival
R.D.143

Église paroissiale Saint-Brice de Courcival

Références du dossier

Numéro de dossier : IA72001050
Date de l'enquête initiale : 2008
Date(s) de rédaction : 2008
Cadre de l'étude : inventaire topographique Communauté de communes Maine 301
Degré d'étude : étudié

Désignation

Dénomination : église paroissiale
Vocable : Saint Brice
Destinations successives : église paroissiale
Parties constituantes non étudiées : chapelle funéraire

Compléments de localisation

Milieu d'implantation : en village
Références cadastrales : 1835, B, 345-346 ; 1993, B, 228

Historique

L'église est mentionnée plusieurs fois à la limite des XIe et XIIe siècles. Entre 1562 et 1566, sont réalisées la *levée du corps de l'église et du chanceau*, la construction du beffroi, la charpente de la chapelle Saint-Jehan par Ambroise Mulot, charpentier, ainsi que les portes de l'église, plusieurs éléments mobilier et la fonte de la cloche. Le bois provient de la forêt de Clossay, des tuiles sont achetées. En 1591-1592, à l'initiative Philippe Touschard, procureur de fabrique, l'église est lambrissée et peinte et les canonnières des murs bouchées.
Vendue comme Bien National, l'église est propriété entre 1796 et 1860 de la famille Baigneux de Courcival. En 1808-1809 les plans montrent un édifice à plan en croix latine, une sacristie ruinée adossé au nord du chevet et l'emplacement d'une sacristie à construire au sud. Celle-ci est édifiée en maçonnerie de moellons et couverte de tuiles en 1814 par Jean Bougard, maçon, Pierre Carré, charpentier et Michel Guebert, menuisier (la fenêtre est fermée d'un vitrail, la porte de l'ancienne sacristie est réutilisée). Les murs de l'église et le couronnement des piliers sont réparés entre 1818 et 1820. L'église possède en 1835 un balet adossé au pignon ouest.
En 1860, M. Baigneux de Courcival échange avec la commune la propriété de l'église contre le droit d'adjoindre à l'édifice une chapelle funéraire avec caveau en sous-sol. Le projet de restauration proposé en 1869 par l'architecte manceau Lemesle est repris en 1871 par l'architecte Rodier, remanié par Boeswilwald, architecte diocésain, et partiellement réalisé en 1872-1873 par l'entreprise Louveau, à Mamers. 2 nouvelles fenêtres dans le mur sud de la nef remplacent la grande fenêtre existante, le pignon ouest est repris (ouverture de fenêtres jumelles au lieu de l'oculus prévu), mais l'achèvement du voûtement du chœur sur les bases anciennes conservées (colonnettes engagées, sommiers de nervures et formerets) n'est pas réalisé, un simple lambris est posé. La chapelle nord est couverte d'une voûte en briques creuses, la tour d'escalier remplaçant l'ancienne échelle est édifiée. La sacristie est entièrement reconstruite. Les charpentes de l'église sont moisées, la couverture de tuiles et d'ardoises réparée. L'ensemble des décors sculptés intérieurs et extérieurs (portail) sont restaurés. En 1874, le chœur est meublé et décoré aux frais de M. Baigneux de Courcival (levage des statues, autel en marbre noir, vitrerie). La chapelle funéraire est probablement construite pendant la restauration de l'église, elle existe en 1892. La réfection des enduits en 2000 a effacé les vestiges d'une litre seigneuriale.

Période(s) principale(s) : 11e siècle, 1ère moitié 13e siècle, limite 15e siècle 16e siècle, 3e quart 16e siècle, 4e quart 16e siècle, 3e quart 19e siècle

Période(s) secondaire(s) : 17e siècle (?), 1er quart 19e siècle (détruit)
Auteur(s) de l'oeuvre : Ambroise Mulot (charpentier, attribution par source), Prosper Lemesle (architecte, attribution par source), Ernest Rodier (architecte diocésain, attribution par source), Paul Louveau (entrepreneur de maçonnerie, attribution par source), Emile Boeswillwald (architecte diocésain, attribution par source)

Description

L'église entourée du cimetière est située sur le coteau dominant la vallée du Tripoulin. Elle est accessible par un degré droit en pierre de taille. L'édifice est en plan en croix latine terminée par une abside polygonale, le bras nord du transept est une tour avec étage en surcroît desservi par une tourelle d'escalier hors-œuvre accotée au mur ouest. La sacristie est construite à l'angle de cette tour et du chœur, une chapelle funéraire avec caveau en sous-sol occupe l'angle du chœur et du bras sud.
Le gros œuvre est en moellons de calcaire avec chaînes en pierre de taille, associé avec du grès roussard sur le mur nord de la nef, avec niveau de soubassement en briques pour la chapelle funéraire et en granit pour la tourelle d'escalier.
Les encadrements et réseau des baies sont en pierre de taille calcaire, sauf les deux petites fenêtres nord de la nef, associant grès roussard et calcaire. Les fenêtres de la nef sont couvertes en plein cintre (l'arc est monolithe pour les fenêtres nord), les fenêtres du chœur et du rez-de-chaussée de la tour sont à 2 lancettes surmontées d'un quatre-feuilles et couvertes en plein cintre, le portail ouest présente une voussure brisée à ressauts retombant sur des colonnettes engagées. Il est surmonté de fenêtres jumelées couvertes d'arcs brisés. Le bras sud est éclairé de fenêtres à deux lancettes, soufflets et mouchettes couvertes d'un arc brisé, la porte est ornée de moulures croisées. La chapelle funéraire est éclairée à l'est de fenêtres jumelées couvertes d'arcs brisé à au sud d'une fenêtre en arc brisé.
Les toits à longs pans de la nef et de la chapelle sud et l'appentis de la sacristie sont couverts de tuiles. La croupe polygonale du chœur, le pavillon de la tour et les longs pans de la chapelle funéraire sont couverts d'ardoises.
La chapelle du bras nord est couverte d'une voûte d'ogive en briques, le reste de l'édifice est couvert d'une fausse-voûte en lambris. Dans la chapelle sud une inscription posée sur le lambris précise CESTE OEUVRE FUT FAICTE PAR GUIL TOUCHAR ET DEPHILE TOUCHART PROC.

Eléments descriptifs

Matériau(x) du gros-oeuvre, mise en oeuvre et revêtement : calcaire ; grès ; brique ; enduit ; pierre de taille ; moellon
Matériau(x) de couverture : tuile plate, ardoise
Plan : plan en croix latine
Étage(s) ou vaisseau(x) : 1 vaisseau, sous-sol, rez-de-chaussée, étage en surcroît
Couvrements : voûte d'ogives ; lambris de couvrement ; , en brique
Type(s) de couverture : toit à longs pans ; toit en pavillon ; appentis ; croupe polygonale ; noue ; pignon découvert
Escaliers : escalier hors-œuvre : escalier en vis, en maçonnerie

Typologies et état de conservation

État de conservation : bon état

Statut, intérêt et protection

Statut de la propriété : propriété publique, propriété privée

Présentation

De l'église mentionnée à la limite des XIe et XIIe siècles subsiste le mur nord de la nef, caractérisé par un appareil en épi et deux fenêtres couvertes d'un arc monolithe. La nef a été surélevée (appareillage différent au-dessus des baies du mur nord) et élargie (?), peut-être lors de la construction du portail occidental dans la première moitié du XIIIe siècle. La chapelle sud est construite à la limite des XVe et XVIe siècle, (décor des baies, porte à moulures croisées abaissée suite au décaissement du cimetière en 1873). Le chœur et la tour (avec les deux arcades de la chapelle, ouvrant sur la nef) sont construits en 1562-1566, le chevet semi-circulaire dessiné en 1808-1809 est une simplification du géomètre. Le voûtement du chœur est peut-être abandonné du fait des Guerres de Religion : l'église est alors fortifiée. Le lambris réalisé en 1591-1592 est conservé dans la chapelle sud. La grande baie du mur sud de la nef est ouverte au XVIIe ou XVIIIe siècle. L'ensemble du décor intérieur, sculpté et peint, est repris ou créé dans le 3e quart du XIXe siècle.

Références documentaires

Documents d'archive

•

Archives départementales de la Sarthe ; 7 F 50. **Collection MENJOT D'ELBENNE. Papiers Robert CHARLES. extraits d'archives de fabriques**.

- Archives départementales de la Sarthe ; 2 0 102/6. **Dossiers d'administration communale. Courcival. Bâtiments communaux. Église**. 1814-1908 (avec plans de 1858).

- Archives départementales de la Sarthe ; 4 O 149. **Courcival. Projet de donation de l'église et du presbytère**. 1807-1811 (avec plans de 1808-1809).

- Archives municipales de Courcival. **Dossier de construction et d'entretien des bâtiments communaux. Église**. XIXe et XXe siècles (avec plans de 1869 et 1892).

Documents figurés

- **Carte IGN 1818 O Bonnétable.** (IGN ; Licence n° 2008-CISO24-74 - SCAN 25 ®).

- **Église paroissiale Saint-Brice.** Dessin à l'encre sur papier, environ 20 x 15 cm, s.d. (accompagne un rapport signé Dugué et daté de 1808). (Archives départementales de la Sarthe ; 4 O 149).

- **Église paroissiale Saint-Brice.** Dessin à l'encre sur papier, rehaussé d'aquarelle, environ 20 x 15 cm, s.d. (accompagne un rapport signé Dugué et daté de 1809). (Archives départementales de la Sarthe ; 4 O 149).

- **Plan cadastral de la commune de Courcival**, section C2, 1835. (Archives départementales de la Sarthe ; PC/103).
  Section B2.

- **"Sans titre".** Lavis, non signé, s.d. (vers 1892) (Archives municipales de Courcival).

- **"Sans titre".** Dessin rehaussé d'aquarelle, dressé le 14 janvier 1858. (Archives municipales de Courcival).

- **"Sans titre".** Dessin à l'encre sur papier, 40 x 30 environ, plan au sol levé le 17 août 1869. (Archives municipales de Courcival).

- **"Sans titre".** Dessin à l'encre sur papier, 30 x 20 environ. (Archives municipales de Courcival).

- **"Sans titre".** Dessin à l'encre sur papier, 40 x 30 environ. (Archives municipales de Courcival).

Bibliographie

- **Cartulaire de l'abbaye de Saint-Vincent du Mans**, publié et annoté par l'abbé R. CHARLES et le vicomte S. MENJOT D'ELBENNE, Le Mans, 1886-1913.
  Chartes 196 et 688.

- GIRAULT, Charles. **Les biens d'Église dans la Sarthe à la fin du XVIIIe siècle**. Laval : Goupil, 1953.

- PLESSIX, René. **Paroisses et communes de France. Dictionnaire d'histoire administrative et démographique. Sarthe.** Sous la direction de J.-P. Baret. Paris, éditions du CNRS, 1983.

Illustrations

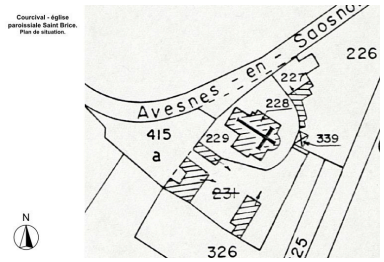

Plan de situation.
Dess. Julien Hardy
IVR52_20087203085NUDA

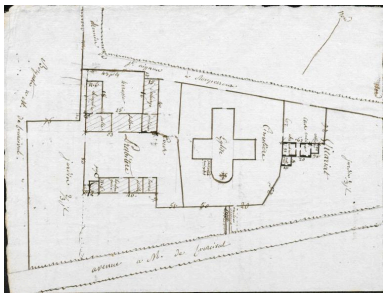

Plan en 1808 avec emplacement
de la sacristie écroulée.
Autr. Dugué
IVR52_20107202040NUCA

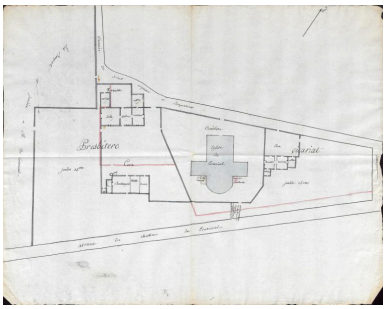

Plan en 1809 avec les emplacement
de la sacristie écroulée et
de la sacristie à construire.
Autr. Dugué
IVR52_20107202039NUCA

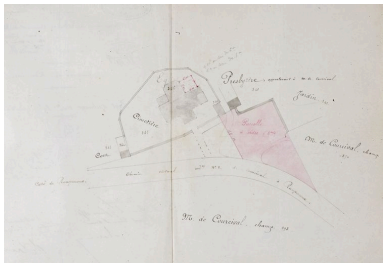

Plan de l'église en 1858. En rouge,
l'emplacement projeté pour la
chapelle funéraire des Baigneux
de Courcival en échange de la
parcelle devant le presbytère.
Autr. [illisible],
Repro. Yves Guillotin
IVR52_20107202033NUCA

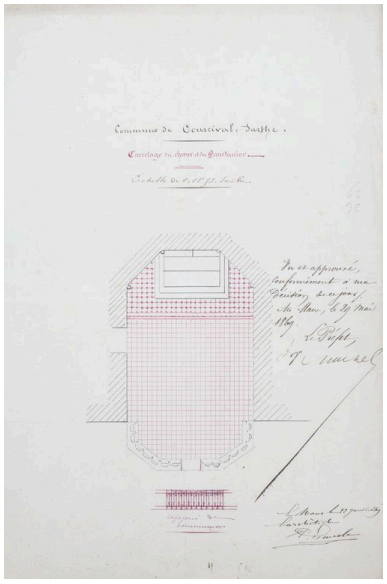

Restauration de l'église : plan du
chœur en 1869. En rouge : projet pour
le pavage et la grille de communion.
Autr. Prosper Lemesle,
Repro. Yves Guillotin
IVR52_20107202038NUCA



Restauration de l'église : coupe
nord-sud en 1869. En rouge,
les modifications apportées
au couvrement de la tour.
Autr. Prosper Lemesle,
Repro. Yves Guillotin
IVR52_20107202032NUCA



Restauration de l'église : coupe est-ouest en 1869, montrant les baies projetées sur les murs gouttereaux de la nef et en rouge les travaux prévus sur le pignon ouest et le couvrement du chœur.
Autr. Prosper Lemesle,
Repro. Yves Guillotin
IVR52_20107202029NUCA



Restauration de l'église : vue générale de l'édifice depuis l'ouest en 1869, montrant notamment les transformations projetées du pignon ouest.
Autr. Prosper Lemesle,
Repro. Yves Guillotin
IVR52_20107202030NUCA

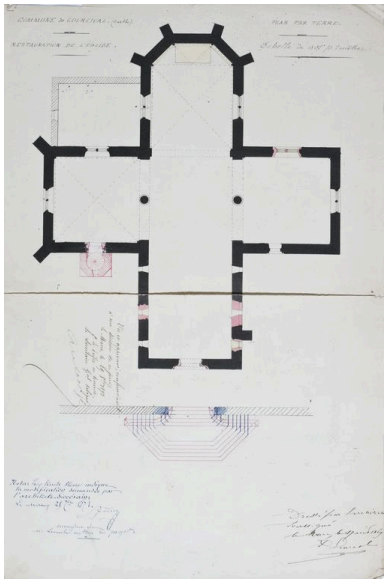

Restauration de l'église : plan au sol en 1869. En rouge, les travaux prévus par Lemesle en 1869. En bleu, les modifications apportées au dessin de l'escalier par Rodier en 1871.
Autr. Prosper Lemesle,
Repro. Yves Guillotin
IVR52_20107202031NUCA

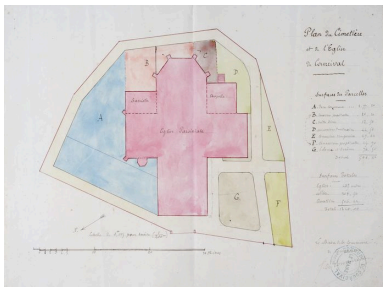

Plan de l'église vers 1890, figurant la chapelle funéraire des Baigneux de Courcival.
Repro. Yves Guillotin
IVR52_20107202034NUCA

L'église dans son environnement.
Phot. François Lasa
IVR52_20087201348NUCA

Vue générale depuis l'ouest.
Phot. François Lasa
IVR52_20087201369NUCA

Vue générale depuis le nord.
Phot. François Lasa
IVR52_20087201365NUCA

Vue générale depuis le sud-est.
Phot. François Lasa
IVR52_20087201354NUCA

Vue générale depuis le sud.
Phot. François Lasa
IVR52_20087201356NUCA

Nef, élévation nord, XIe siècle.
Phot. François Lasa
IVR52_20087201364NUCA



Portail occidental, 1ère moitié du XIIIe et 3e quart du XIXe siècles.
Phot. François Lasa
IVR52_20087201366NUCA

Nef, élévation sud , baie du XVIIe ou XVIIIe siècle.
Phot. François Lasa
IVR52_20087201360NUCA

Chapelle sud, porte de l'élévation ouest, limite des XVe et XVIe siècles.
Phot. François Lasa
IVR52_20087201359NUCA



Chapelle latérale sud, baie sud, limite des XVe et XVIe siècles.
Phot. François Lasa
IVR52_20087201367NUCA

Chapelle funéraire de la famille Baigneux de Courcival, vue depuis l'est, 3e quart du XIXe siècle.
Phot. François Lasa
IVR52_20087201368NUCA

Vue intérieure depuis la nef.
Phot. Yves Guillotin
IVR52_20107202298NUCA

Vue intérieure depuis le chœur.
Phot. Yves Guillotin
IVR52_20107202299NUCA

Chapelle droite, vue depuis la nef.
Phot. Yves Guillotin
IVR52_20107202301NUCA

Chapelle gauche,
vue depuis le chœur.
Phot. Yves Guillotin
IVR52_20107202300NUCA

Détail du pilier des aracdes
de la chapelle gauche.
Phot. Yves Guillotin
IVR52_20107202302NUCA



Fenêtre nord du chœur.
Phot. Yves Guillotin
IVR52_20107202305NUCA



Chapelle funéraire de la famille Baigneux de Courcival. Phot. Yves Guillotin IVR52_20107202304NUCA

Chapelle funéraire de la famille Baigneux de Courcival, avec plaque funéraire sur le mur ouest. Phot. Yves Guillotin IVR52_20107202303NUCA

Dossiers liés

Dossiers de synthèse :
Courcival : présentation de la commune (IA72001044) Pays de la Loire, Sarthe, Courcival
Oeuvre(s) contenue(s) :
Oeuvre(s) en rapport :
Village de Courcival (IA72001054) Pays de la Loire, Sarthe, Courcival
Cimetière de Courcival (IA72001058) Pays de la Loire, Sarthe, Courcival, R.D. 143

Auteur(s) du dossier : Julien Hardy
Copyright(s) : (c) Région Pays de la Loire - Inventaire général ; (c) Pays du Perche sarthois

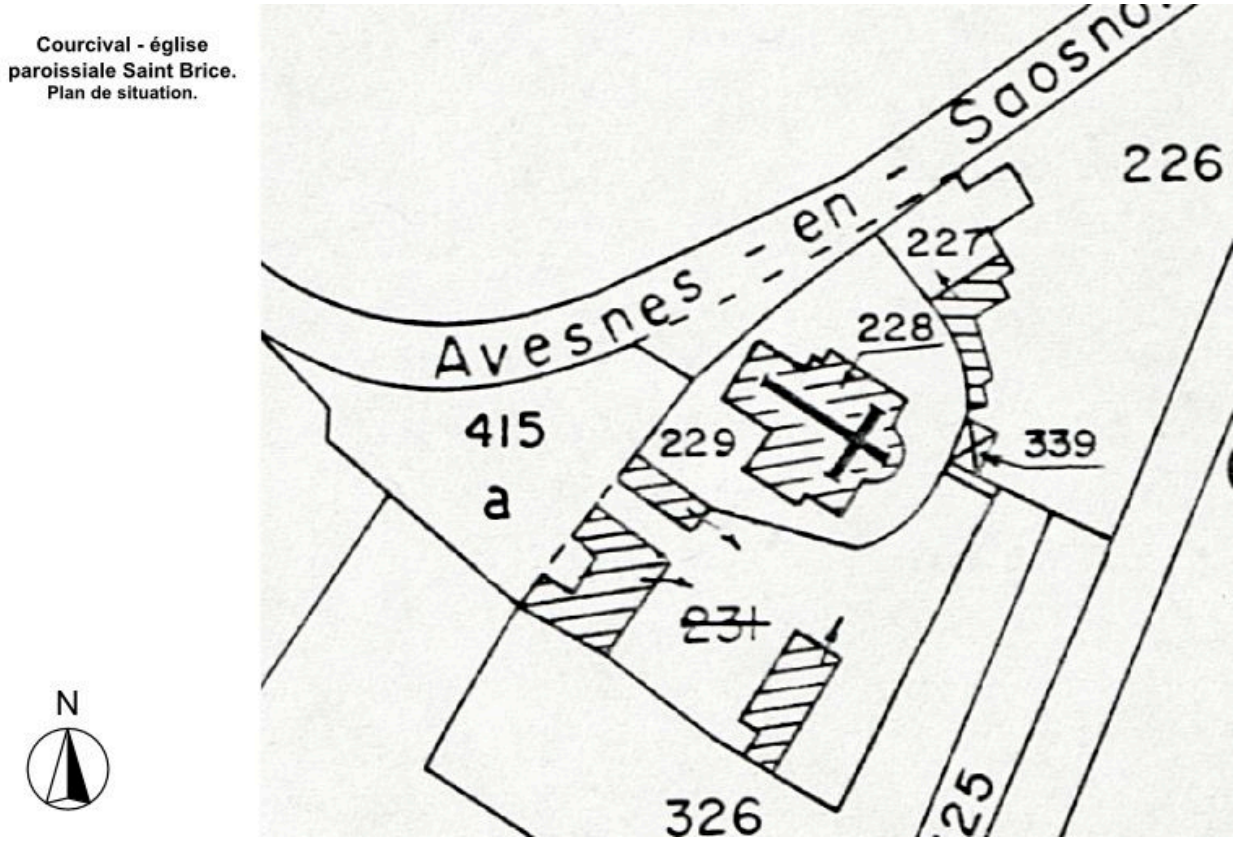

Plan de situation.

IVR52_20087203085NUDA
Auteur de l'illustration : Julien Hardy
Technique de relevé : reprise de fond ;
(c) Région Pays de la Loire - Inventaire général
communication libre, reproduction soumise à autorisation

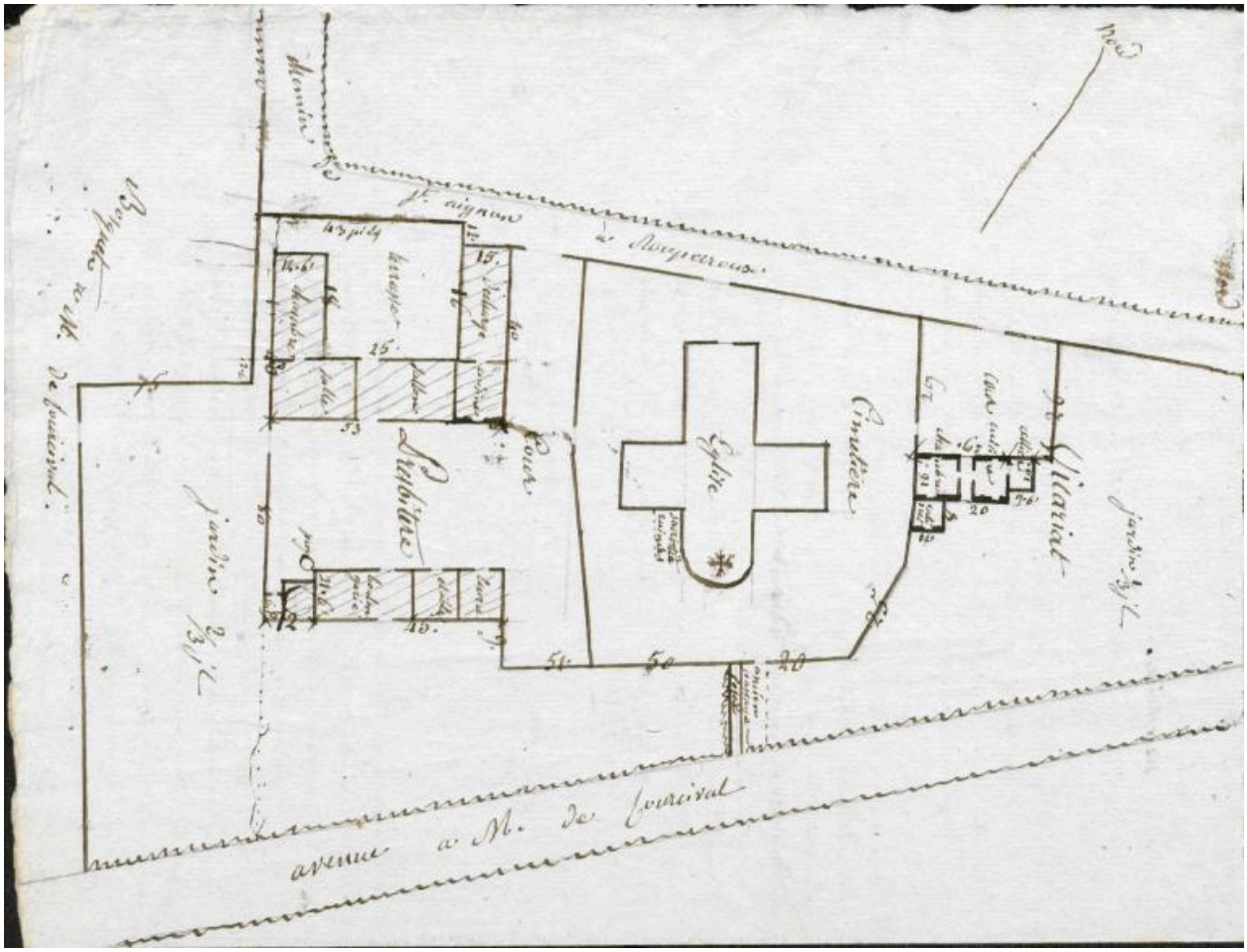

Plan en 1808 avec emplacement de la sacristie écroulée.

Référence du document reproduit :

- **Église paroissiale Saint-Brice.** Dessin à l'encre sur papier, environ 20 x 15 cm, s.d. (accompagne un rapport signé Dugué et daté de 1808). (Archives départementales de la Sarthe ; 4 O 149).

IVR52_20107202040NUCA
Auteur du document reproduit : Dugué
(c) Conseil départemental de la Vendée
communication libre, reproduction soumise à autorisation

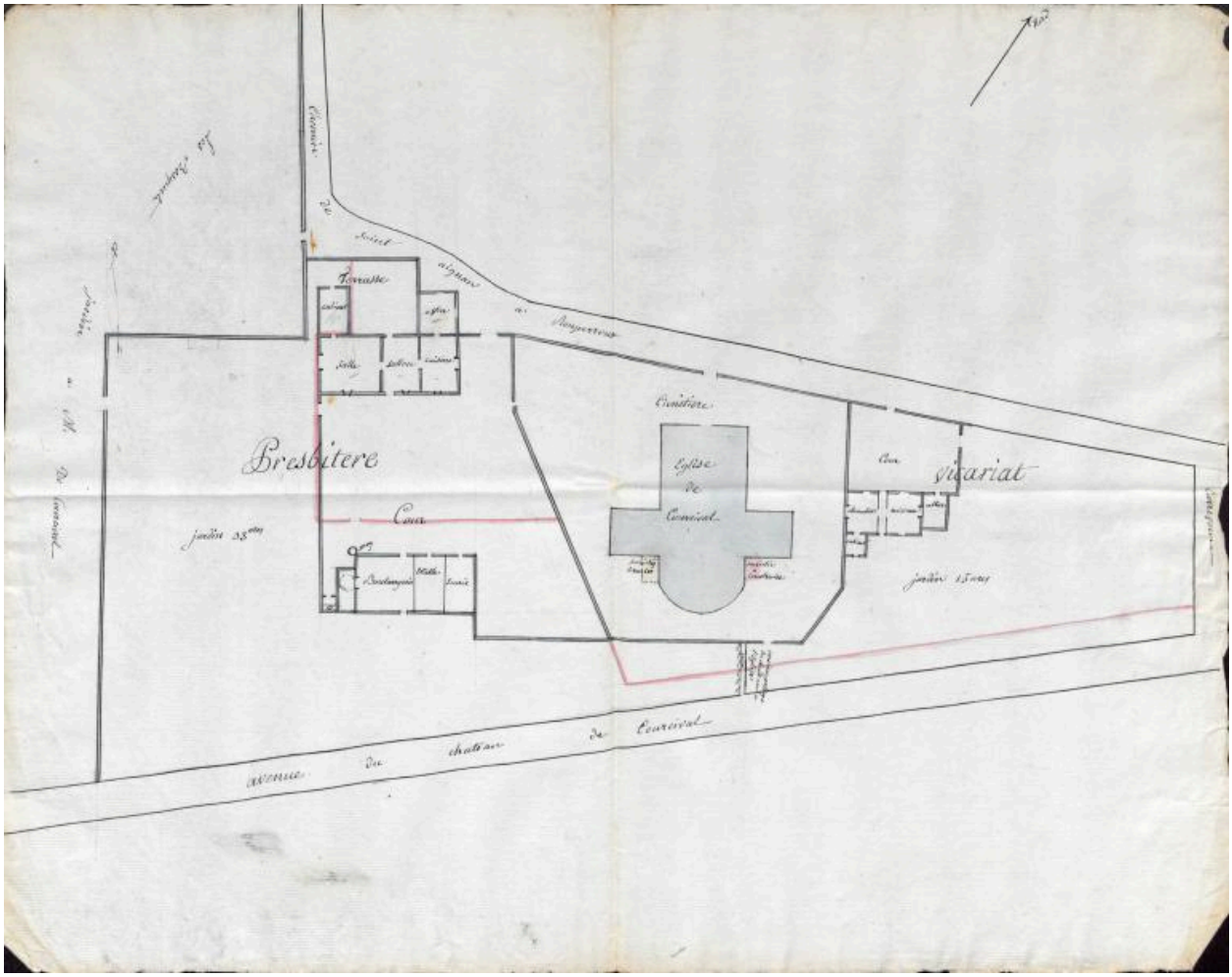

Plan en 1809 avec les emplacement de la sacristie écroulée et de la sacristie à construire.

Référence du document reproduit :

- **Église paroissiale Saint-Brice.** Dessin à l'encre sur papier, rehaussé d'aquarelle, environ 20 x 15 cm, s.d. (accompagne un rapport signé Dugué et daté de 1809). (Archives départementales de la Sarthe ; 4 O 149).

IVR52_20107202039NUCA
Auteur du document reproduit : Dugué
(c) Conseil départemental de la Sarthe
communication libre, reproduction soumise à autorisation

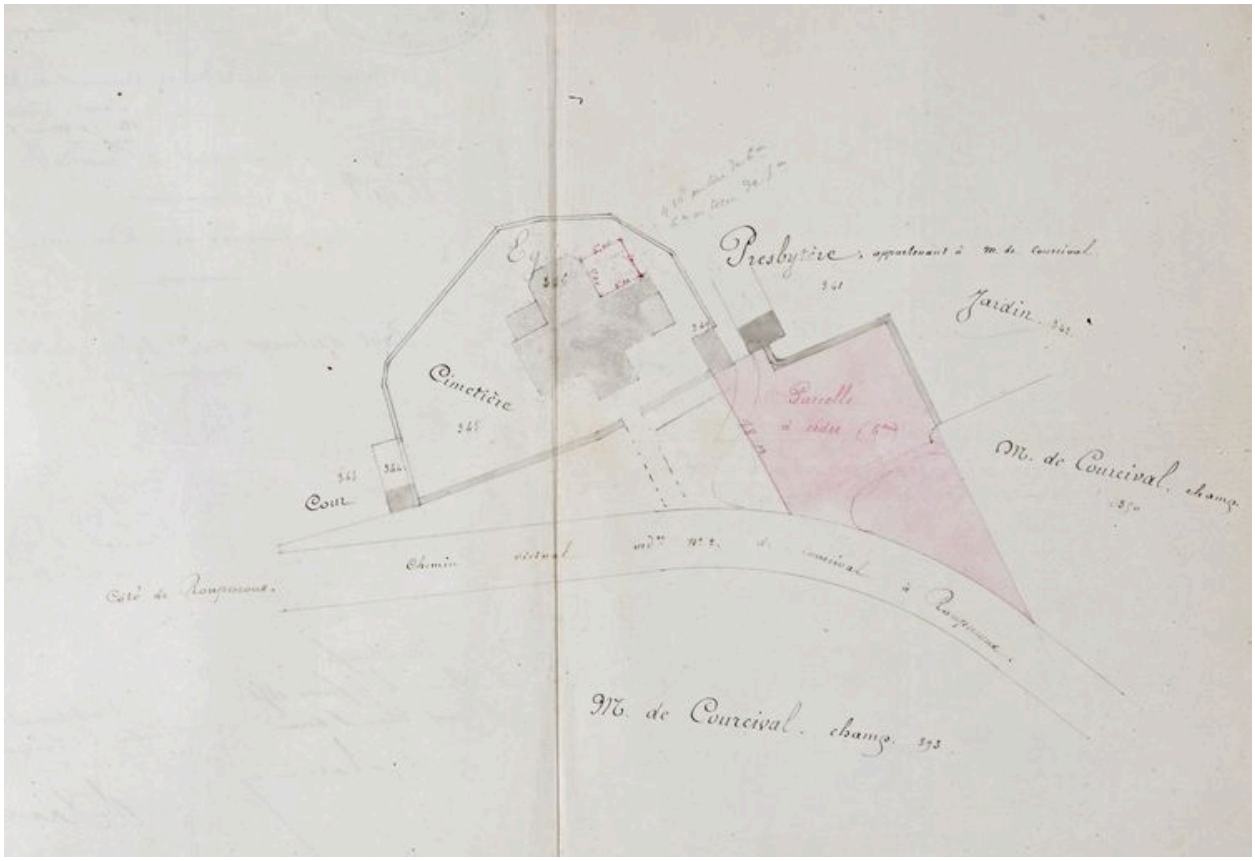

Plan de l'église en 1858. En rouge, l'emplacement projeté pour la chapelle funéraire des Baigneux de Courcival en échange de la parcelle devant le presbytère.

Référence du document reproduit :

- **"Sans titre".** Dessin rehaussé d'aquarelle, dressé le 14 janvier 1858. (Archives municipales de Courcival).

IVR52_20107202033NUCA
Auteur de l'illustration (reproduction) : Yves Guillotin
Auteur du document reproduit : [illisible]
(c) Région Pays de la Loire - Inventaire général ; (c) Mairie de Courcival
communication libre, reproduction soumise à autorisation

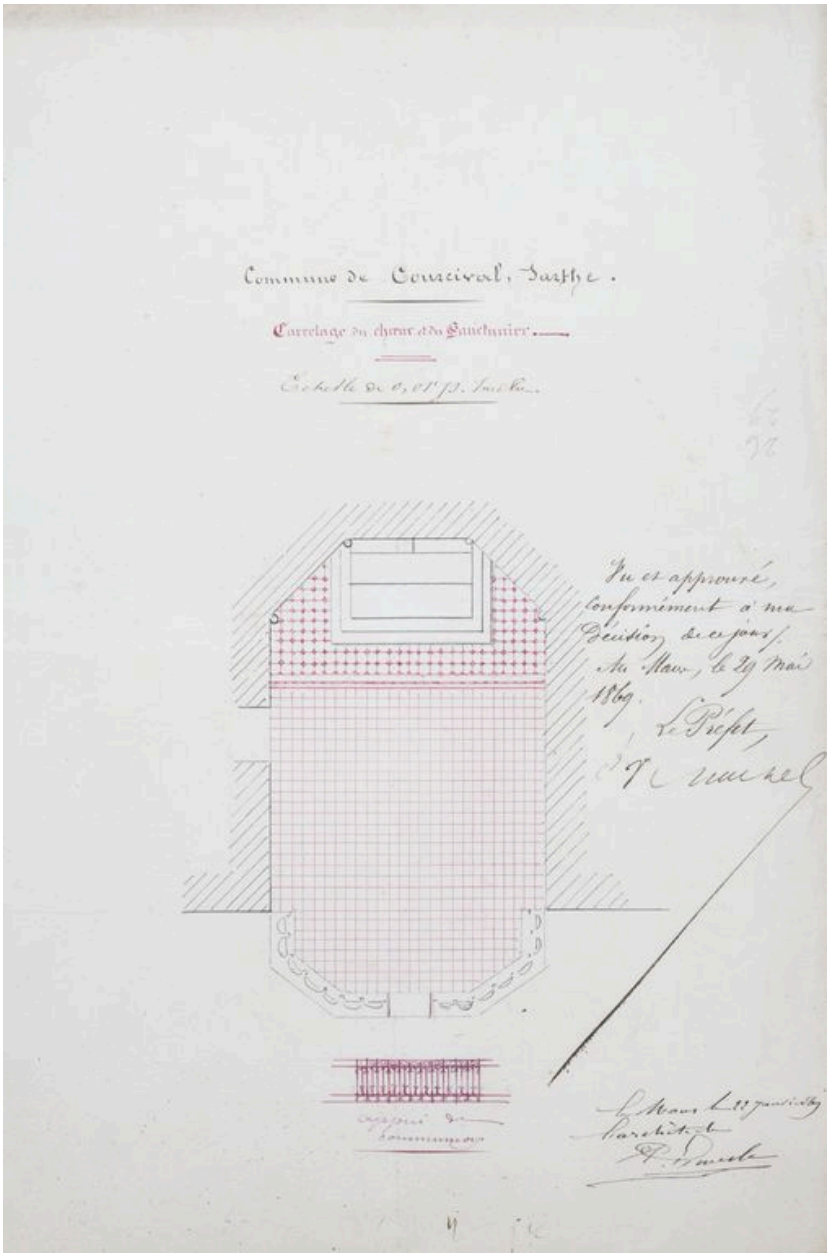

Restauration de l'église : plan du chœur en 1869. En rouge : projet pour le pavage et la grille de communion.

Référence du document reproduit :

- **"Sans titre".** Dessin à l'encre sur papier, 30 x 20 environ. (Archives municipales de Courcival).

IVR52_20107202038NUCA
Auteur de l'illustration (reproduction) : Yves Guillotin
Auteur du document reproduit : Prosper Lemesle
Échelle : [échelle non déterminée].
(c) Région Pays de la Loire - Inventaire général ; (c) Mairie de Courcival
communication libre, reproduction soumise à autorisation

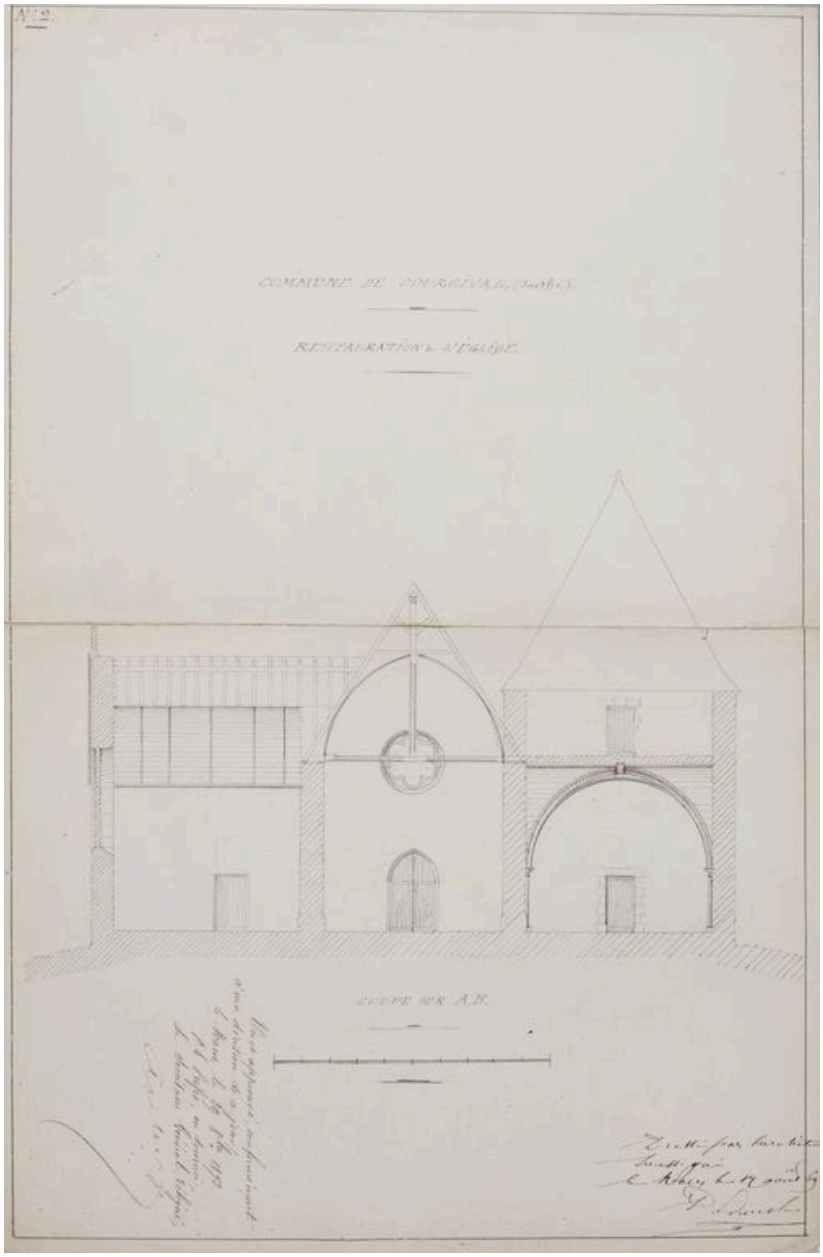

Restauration de l'église : coupe nord-sud en 1869. En rouge, les modifications apportées au couvrement de la tour.

Référence du document reproduit :

- **"Sans titre".** Dessin à l'encre sur papier, 40 x 30 environ. (Archives municipales de Courcival).

IVR52_20107202032NUCA
Auteur de l'illustration (reproduction) : Yves Guillotin
Auteur du document reproduit : Prosper Lemesle
Échelle : 1/100.
(c) Région Pays de la Loire - Inventaire général ; (c) Mairie de Courcival
communication libre, reproduction soumise à autorisation



Restauration de l'église : coupe est-ouest en 1869, montrant les baies projetées sur les murs gouttereaux de la nef et en rouge les travaux prévus sur le pignon ouest et le couvrement du chœur.

Référence du document reproduit :

- **"Sans titre".** Dessin à l'encre sur papier, 40 x 30 environ. (Archives municipales de Courcival).

IVR52_20107202029NUCA
Auteur de l'illustration (reproduction) : Yves Guillotin
Auteur du document reproduit : Prosper Lemesle
Échelle : 1/100.
(c) Région Pays de la Loire - Inventaire général ; (c) Mairie de Courcival
communication libre, reproduction soumise à autorisation



Restauration de l'église : vue générale de l'édifice depuis l'ouest en 1869, montrant notamment les transformations projetées du pignon ouest.

Référence du document reproduit :

- **"Sans titre".** Dessin à l'encre sur papier, 40 x 30 environ. (Archives municipales de Courcival).

IVR52_20107202030NUCA
Auteur de l'illustration (reproduction) : Yves Guillotin
Auteur du document reproduit : Prosper Lemesle
Échelle : 1/100.
(c) Région Pays de la Loire - Inventaire général ; (c) Mairie de Courcival
communication libre, reproduction soumise à autorisation

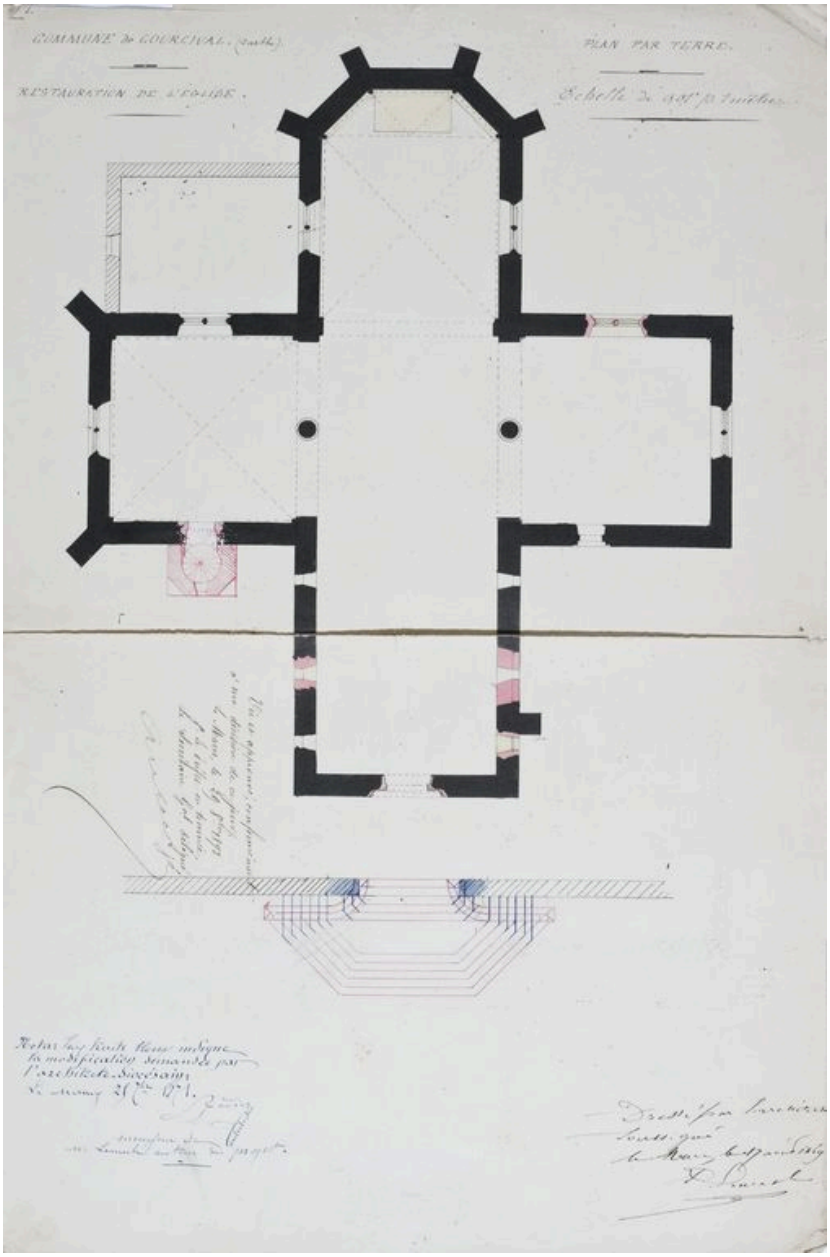

Restauration de l'église : plan au sol en 1869. En rouge, les travaux prévus par Lemesle en 1869. En bleu, les modifications apportées au dessin de l'escalier par Rodier en 1871.

Référence du document reproduit :

- **"Sans titre".** Dessin à l'encre sur papier, 40 x 30 environ, plan au sol levé le 17 août 1869. (Archives municipales de Courcival).

IVR52_20107202031NUCA
Auteur de l'illustration (reproduction) : Yves Guillotin
Auteur du document reproduit : Prosper Lemesle
Échelle : 1/100.
(c) Région Pays de la Loire - Inventaire général ; (c) Mairie de Courcival
communication libre, reproduction soumise à autorisation

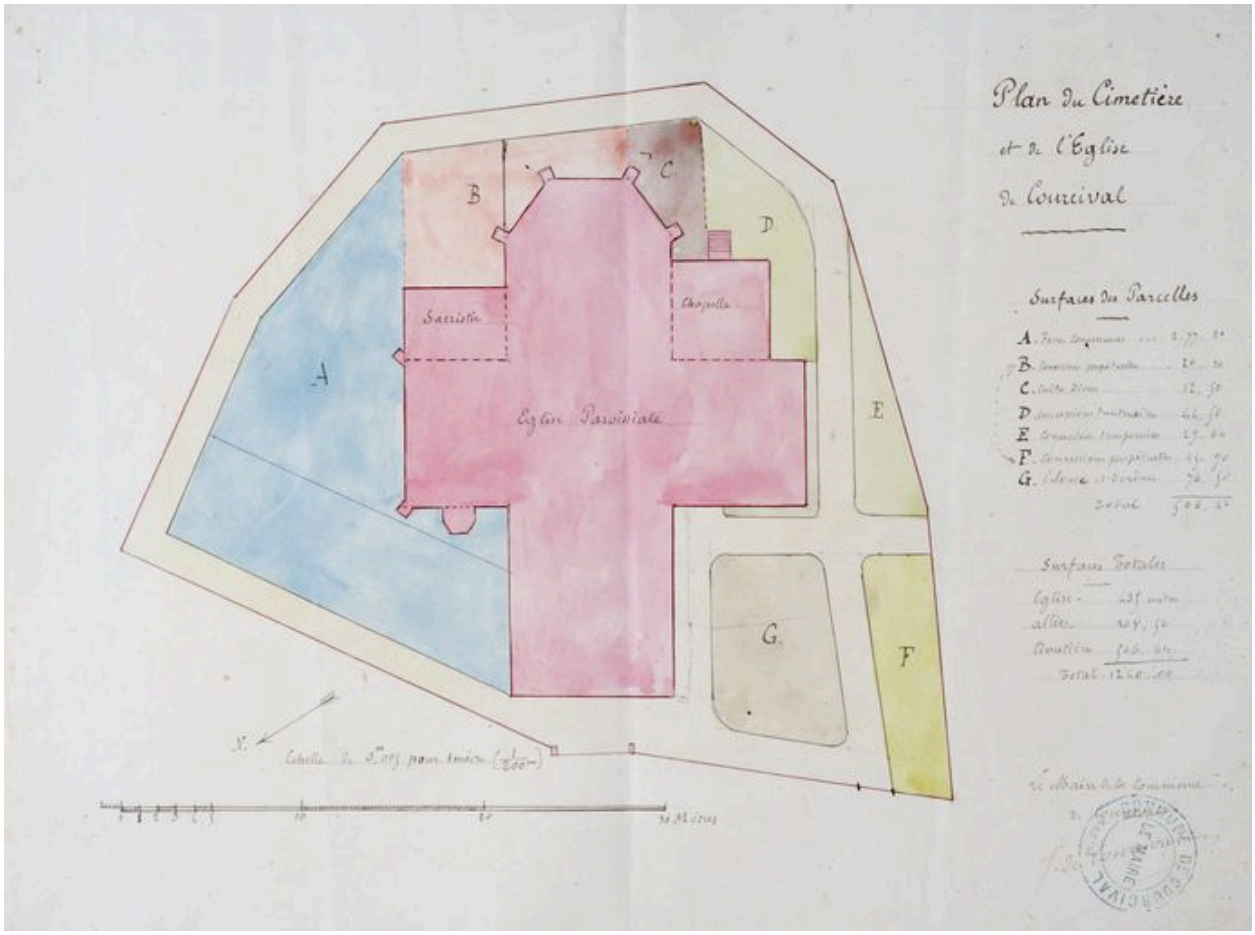

Plan de l'église vers 1890, figurant la chapelle funéraire des Baigneux de Courcival.

Référence du document reproduit :

- **"Sans titre".** Lavis, non signé, s.d. (vers 1892) (Archives municipales de Courcival).

IVR52_20107202034NUCA
Auteur de l'illustration (reproduction) : Yves Guillotin
Échelle : 1/200.
(c) Région Pays de la Loire - Inventaire général ; (c) Mairie de Courcival
communication libre, reproduction soumise à autorisation

L'église dans son environnement.

IVR52_20087201348NUCA
Auteur de l'illustration : François Lasa
(c) Région Pays de la Loire - Inventaire général
communication libre, reproduction soumise à autorisation

Vue générale depuis l'ouest.

IVR52_20087201369NUCA
Auteur de l'illustration : François Lasa
(c) Région Pays de la Loire - Inventaire général
communication libre, reproduction soumise à autorisation

Vue générale depuis le nord.

IVR52_20087201365NUCA
Auteur de l'illustration : François Lasa
(c) Région Pays de la Loire - Inventaire général
communication libre, reproduction soumise à autorisation

Vue générale depuis le sud-est.

IVR52_20087201354NUCA
Auteur de l'illustration : François Lasa
(c) Région Pays de la Loire - Inventaire général
communication libre, reproduction soumise à autorisation

Vue générale depuis le sud.

IVR52_20087201356NUCA
Auteur de l'illustration : François Lasa
(c) Région Pays de la Loire - Inventaire général
communication libre, reproduction soumise à autorisation

Nef, élévation nord, XIe siècle.

IVR52_20087201364NUCA
Auteur de l'illustration : François Lasa
(c) Région Pays de la Loire - Inventaire général
communication libre, reproduction soumise à autorisation



Portail occidental, 1ère moitié du XIIIe et 3e quart du XIXe siècles.

IVR52_20087201366NUCA
Auteur de l'illustration : François Lasa
(c) Région Pays de la Loire - Inventaire général
communication libre, reproduction soumise à autorisation

Nef, élévation sud , baie du XVIIe ou XVIIIe siècle.

IVR52_20087201360NUCA
Auteur de l'illustration : François Lasa
(c) Région Pays de la Loire - Inventaire général
communication libre, reproduction soumise à autorisation

Chapelle sud, porte de l'élévation ouest, limite des XVe et XVIe siècles.

IVR52_20087201359NUCA
Auteur de l'illustration : François Lasa
(c) Région Pays de la Loire - Inventaire général
communication libre, reproduction soumise à autorisation



Chapelle latérale sud, baie sud, limite des XVe et XVIe siècles.

IVR52_20087201367NUCA
Auteur de l'illustration : François Lasa
(c) Région Pays de la Loire - Inventaire général
communication libre, reproduction soumise à autorisation

Chapelle funéraire de la famille Baigneux de Courcival, vue depuis l'est, 3e quart du XIXe siècle.

IVR52_20087201368NUCA
Auteur de l'illustration : François Lasa
(c) Région Pays de la Loire - Inventaire général
communication libre, reproduction soumise à autorisation

Vue intérieure depuis la nef.

IVR52_20107202298NUCA
Auteur de l'illustration : Yves Guillotin
(c) Région Pays de la Loire - Inventaire général
communication libre, reproduction soumise à autorisation

Vue intérieure depuis le chœur.

IVR52_20107202299NUCA
Auteur de l'illustration : Yves Guillotin
(c) Région Pays de la Loire - Inventaire général
communication libre, reproduction soumise à autorisation

Chapelle droite, vue depuis la nef.

IVR52_20107202301NUCA
Auteur de l'illustration : Yves Guillotin
(c) Région Pays de la Loire - Inventaire général
communication libre, reproduction soumise à autorisation



Chapelle gauche, vue depuis le chœur.

IVR52_20107202300NUCA
Auteur de l'illustration : Yves Guillotin
(c) Région Pays de la Loire - Inventaire général
communication libre, reproduction soumise à autorisation

Détail du pilier des aracdes de la chapelle gauche.

IVR52_20107202302NUCA
Auteur de l'illustration : Yves Guillotin
(c) Région Pays de la Loire - Inventaire général
communication libre, reproduction soumise à autorisation



Fenêtre nord du chœur.

IVR52_20107202305NUCA
Auteur de l'illustration : Yves Guillotin
(c) Région Pays de la Loire - Inventaire général
communication libre, reproduction soumise à autorisation

Chapelle funéraire de la famille Baigneux de Courcival.

IVR52_20107202304NUCA
Auteur de l'illustration : Yves Guillotin
(c) Région Pays de la Loire - Inventaire général
communication libre, reproduction soumise à autorisation

Chapelle funéraire de la famille Baigneux de Courcival, avec plaque funéraire sur le mur ouest.

IVR52_20107202303NUCA
Auteur de l'illustration : Yves Guillotin
(c) Région Pays de la Loire - Inventaire général
communication libre, reproduction soumise à autorisation