

Pays de la Loire, Sarthe
Lavenay
la Tête noire

Écart de la Tête noire

Références du dossier

Numéro de dossier : IA72001564
Date de l'enquête initiale : 2014
Date(s) de rédaction : 2014
Cadre de l'étude : inventaire topographique
Degré d'étude : repéré

Désignation

Dénomination : écart
Parties constituantes non étudiées : ferme, maison

Compléments de localisation

Milieu d'implantation : en écart
Références cadastrales : 1816, C, 715 à 719 ; 2010, AE, 78, 108, 114, 122, 146

Historique

Que recouvre l'appellation la Tête noire ? Ce hameau était-il habité par des ouvriers de la forêt, type charbonnier ?
En 1816, l'écart est est contrebas des vignes dites, par extension, de la Tête noire. Il compte 5 unités d'habitation : 4 ensembles maison + bâtiment + cour et 1 ensemble maison + cour, de 5 propriétaires différents.
Le hameau rassemble aujourd'hui quelques traits caractéristiques du XIXe et du début du XXe siècles : surélévation en pierre de taille calcaire veinée d'ocre, l'emploi de la brique en alternance avec la pierre pour les chaînages. Le grand bâtiment d'exploitation répond aussi à des modèles largement répandus au nord du Loir.
Dates : 1905 (porte la date)

Description

L'écart se situe au pied du château de la Flotte, à proximité du hameau des Écluses et du Loir. Il réunit aujourd'hui cinq maisons au fond d'un cul-de-sac. Toutes ces maisons ont été très remaniées et modernisées. Seule une grange-étable couplée avec des toits à porcs rend compte d'une activité agricole prospère au début du XXe siècle.

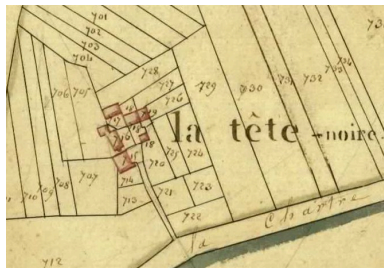
Éléments descriptifs

Matériau(x) du gros-oeuvre, mise en oeuvre et revêtement : calcaire, moellon, enduit ; calcaire, pierre de taille ; brique, brique et pierre à assises alternées ; silex, moellon, enduit
Matériau(x) de couverture : ardoise, tuile plate
Étage(s) ou vaisseau(x) : sous-sol, rez-de-chaussée, comble à surcroît
Couvrements :
Type(s) de couverture : toit à deux pans

Statut, intérêt et protection

Statut de la propriété : propriété privée

Illustrations



Extrait du plan cadastral
de 1816, section C.
IVR52_20147200937NUCA



Vue générale de l'écart.
Phot. Pierre-Bernard Fourny
IVR52_20147200202NUCA




Toit à porcs et grange-étable.
Phot. Pierre-Bernard Fourny
IVR52_20147200201NUCA



Maison 1, de volume.
Phot. Pierre-Bernard Fourny
IVR52_20147200396NUCA



Maison 2 : mur-pignon est.
Phot. Pierre-Bernard Fourny
IVR52_20147200395NUCA



Maison 2 : petites
baies dans le mur sud.
Phot. Pierre-Bernard Fourny
IVR52_20147200394NUCA

Dossiers liés

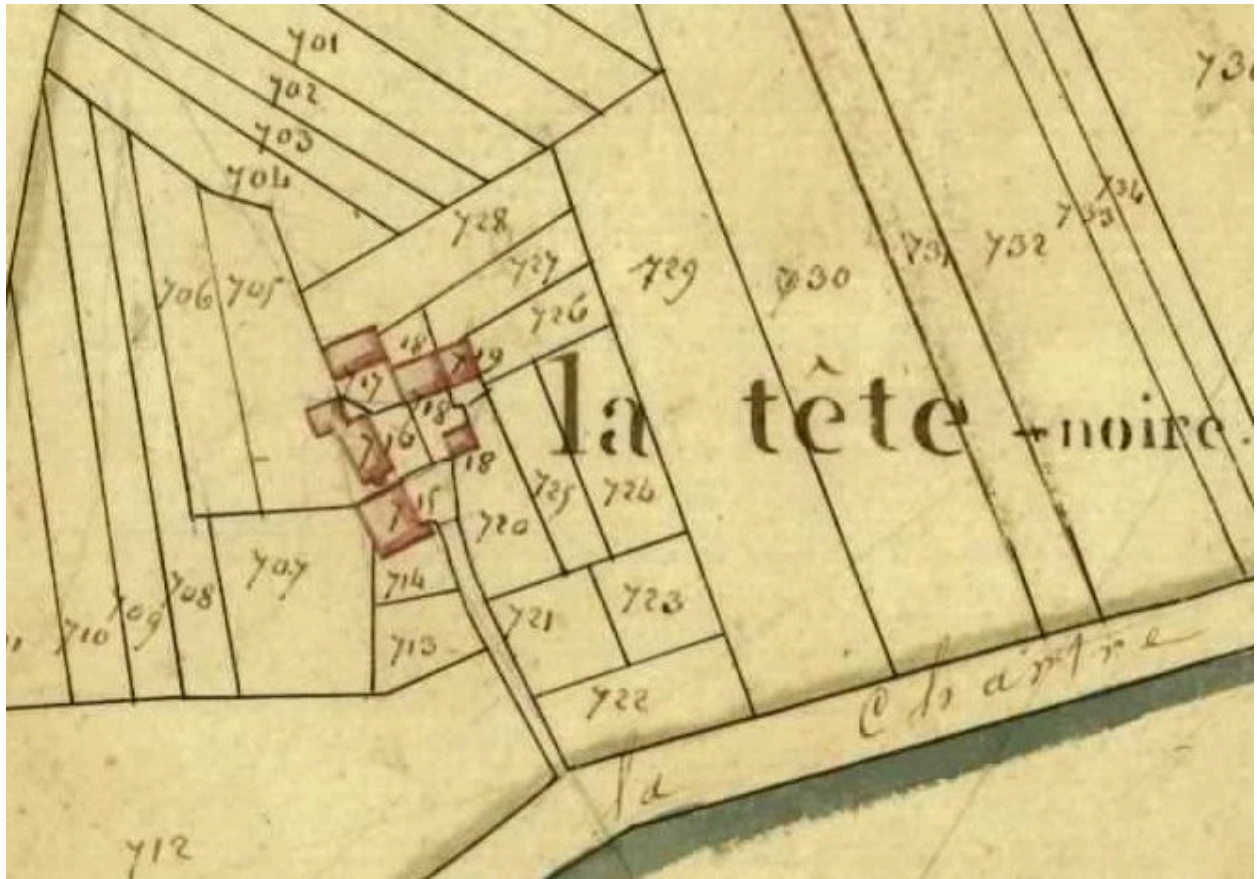
Dossiers de synthèse :

Lavenay : présentation de la commune (IA72001372) Pays de la Loire, Sarthe, Lavenay
Écarts de l'aire d'étude Val du Loir (IA72001555)

Oeuvre(s) contenue(s) :

Auteur(s) du dossier : Stéphanie Aquilon

Copyright(s) : (c) Région Pays de la Loire - Inventaire général ; (c) Pays Vallée du Loir



Extrait du plan cadastral de 1816, section C.

IVR52_20147200937NUCA
(c) Conseil général de la Sarthe
communication libre, reproduction soumise à autorisation



Vue générale de l'écart.

IVR52_20147200202NUCA

Auteur de l'illustration : Pierre-Bernard Fourny

Date de prise de vue : 2014

(c) Région Pays de la Loire - Inventaire général
communication libre, reproduction soumise à autorisation



Toit à porcs et grange-étable.

IVR52_20147200201NUCA

Auteur de l'illustration : Pierre-Bernard Fourny

Date de prise de vue : 2014

(c) Région Pays de la Loire - Inventaire général
communication libre, reproduction soumise à autorisation



Maison 1, de volume.

IVR52_20147200396NUCA

Auteur de l'illustration : Pierre-Bernard Fourny

Date de prise de vue : 2014

(c) Région Pays de la Loire - Inventaire général
communication libre, reproduction soumise à autorisation



Maison 2 : mur-pignon est.

IVR52_20147200395NUCA

Auteur de l'illustration : Pierre-Bernard Fourny

Date de prise de vue : 2014

(c) Région Pays de la Loire - Inventaire général
communication libre, reproduction soumise à autorisation



Maison 2 : petites baies dans le mur sud.

IVR52_20147200394NUCA

Auteur de l'illustration : Pierre-Bernard Fourny

Date de prise de vue : 2014

(c) Région Pays de la Loire - Inventaire général
communication libre, reproduction soumise à autorisation