Pays de la Loire, Sarthe
Dissé-sous-le-Lude
la Papinière

# Ferme de la Papinière

## Références du dossier

Numéro de dossier : IA72000687
Date de l'enquête initiale : 2006
Date(s) de rédaction : 2006
Cadre de l'étude : inventaire topographique canton du Lude
Degré d'étude : étudié

## Désignation

Dénomination : ferme
Parties constituantes non étudiées : puits, étable

## Compléments de localisation

Milieu d'implantation : en écart
Références cadastrales : 1811, B1, 247 ; 1845. B1 125, 128.

## Historique

Vers 1780, la maison de la Papinière est au sieur Garnier. La première maison pourrait dater du XVIIe siècle. Elle fut remaniée à la fin du XIXe siècle ou au tout début du XXe siècle. Dans le premier quart du XXe siècle, un bâtiment fut adossé à la façade antérieure sur le bord du chemin. Il est aujourd'hui en péril.

Période(s) principale(s) : 17e siècle (?), 1er quart 20e siècle

## Description

La maison primitive est composée d'une maison à deux chambres à feu avec le bâtiment de dépendances dans l'alignement. Une nouvelle chambre fut ajoutée contre la façade arrière le long du chemin. Les vieilles dépendances ont été transformées en partie en boulangerie lorsqu'on a construit le nouveau bâtiment dissocié parallèle au chemin.

### Eléments descriptifs

Matériau(x) du gros-oeuvre, mise en oeuvre et revêtement : calcaire ;  enduit ; moellon ; pierre de taille
Matériau(x) de couverture : ardoise
Type(s) de couverture : toit à longs pans

### Typologies et état de conservation

État de conservation : mauvais état, inégal suivant les parties

## Statut, intérêt et protection

Statut de la propriété : propriété privée

## Illustrations

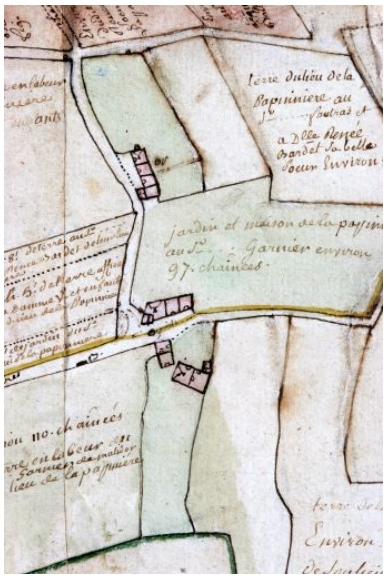

Plan schématique de
la Papinière vers 1785.
Phot. Jean-Baptiste
(reproduction) Darrasse
IVR52_20047204540NUCA

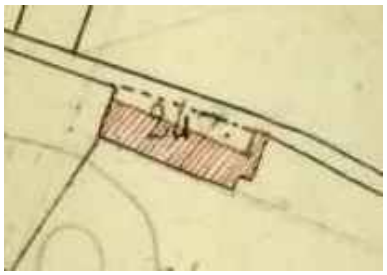

Plan en 1811.
IVR52_20057204326NUCA

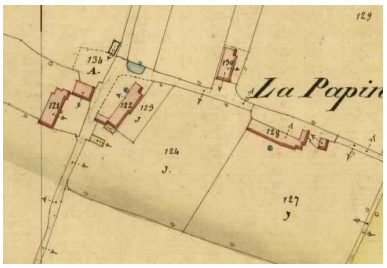

Plan en 1845.
IVR52_20057204165NUCA

Vue de volume prise du chemin.
Phot. Jean-Baptiste Darrasse
IVR52_20067205907NUCA

Vue de volume : pignon
et façade sur cour.
Phot. Jean-Baptiste Darrasse
IVR52_20067205909NUCA

Façade antérieure sur cour.
Phot. Jean-Baptiste Darrasse
IVR52_20067205912NUCA

Cheminée fin XIXe s. de la salle.
Phot. Jean-Baptiste Darrasse
IVR52_20067205911NUCA

Dans la cour, devant la
porte de la maison : le puits.
Phot. Jean-Baptiste Darrasse
IVR52_20067205910NUCA

Cheminée (XVIIe s. ?) de la
2e salle convertie en cave.
Phot. Jean-Baptiste Darrasse
IVR52_20067205919NUCA

Dépendances attenante
à la vieille maison.
Phot. Jean-Baptiste Darrasse
IVR52_20067205914NUCA

Porte de la buanderie aaménagée
dans les dépendances.
Phot. Jean-Baptiste Darrasse
IVR52_20067205915NUCA

Cheminée de la buanderie
rapportée sur mur goutterot.
Phot. Jean-Baptiste Darrasse
IVR52_20067205918NUCA

Dépendances : petite étable.
Phot. Jean-Baptiste Darrasse
IVR52_20067205916NUCA

Dépendances : charpente.
Phot. Jean-Baptiste Darrasse
IVR52_20067205917NUCA

Autres dépendances détachées
de la masion et plus récentes.
Phot. Jean-Baptiste Darrasse
IVR52_20067205908NUCA

## Dossiers liés

**Dossiers de synthèse :**
Maisons et fermes de l'aire d'étude du Lude (IA72002016)
**Oeuvre(s) contenue(s) :**
**Oeuvre(s) en rapport :**
Dissé-sous-le-Lude : présentation de la commune (IA72000683) Pays de la Loire, Sarthe, Dissé-sous-le-Lude

Auteur(s) du dossier : Christine Toulier
Copyright(s) : (c) Région Pays de la Loire - Inventaire général

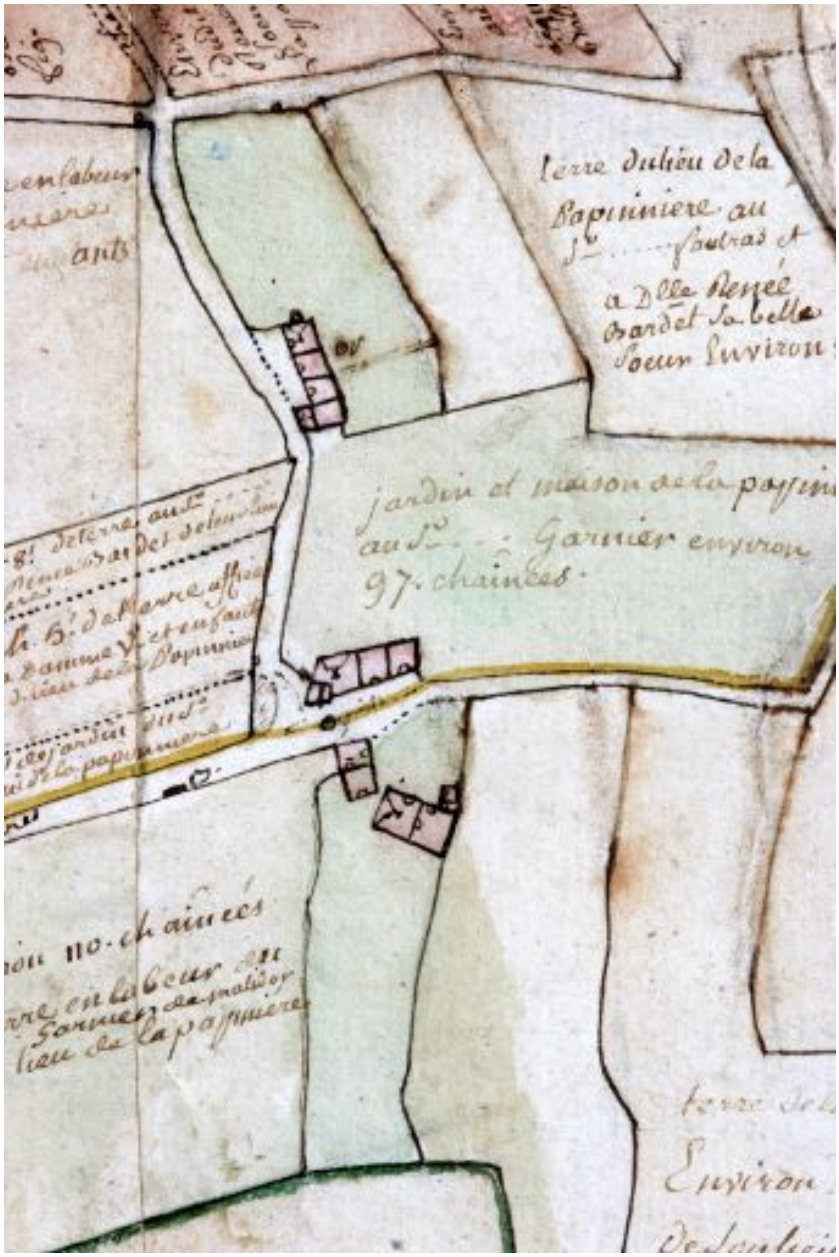


Plan schématique de la Papinière vers 1785.

Référence du document reproduit :

- Encre et lavis sur papier, 67 x 102 cm, sans échelle, [n.s., n.d.]. (Collection particulière ; AL CP 26).

IVR52_20047204540NUCA
Auteur de l'illustration : Jean-Baptiste (reproduction) Darrasse
(c) Région Pays de la Loire - Inventaire général ; (c) Collection particulière
reproduction soumise à autorisation du titulaire des droits d'exploitation

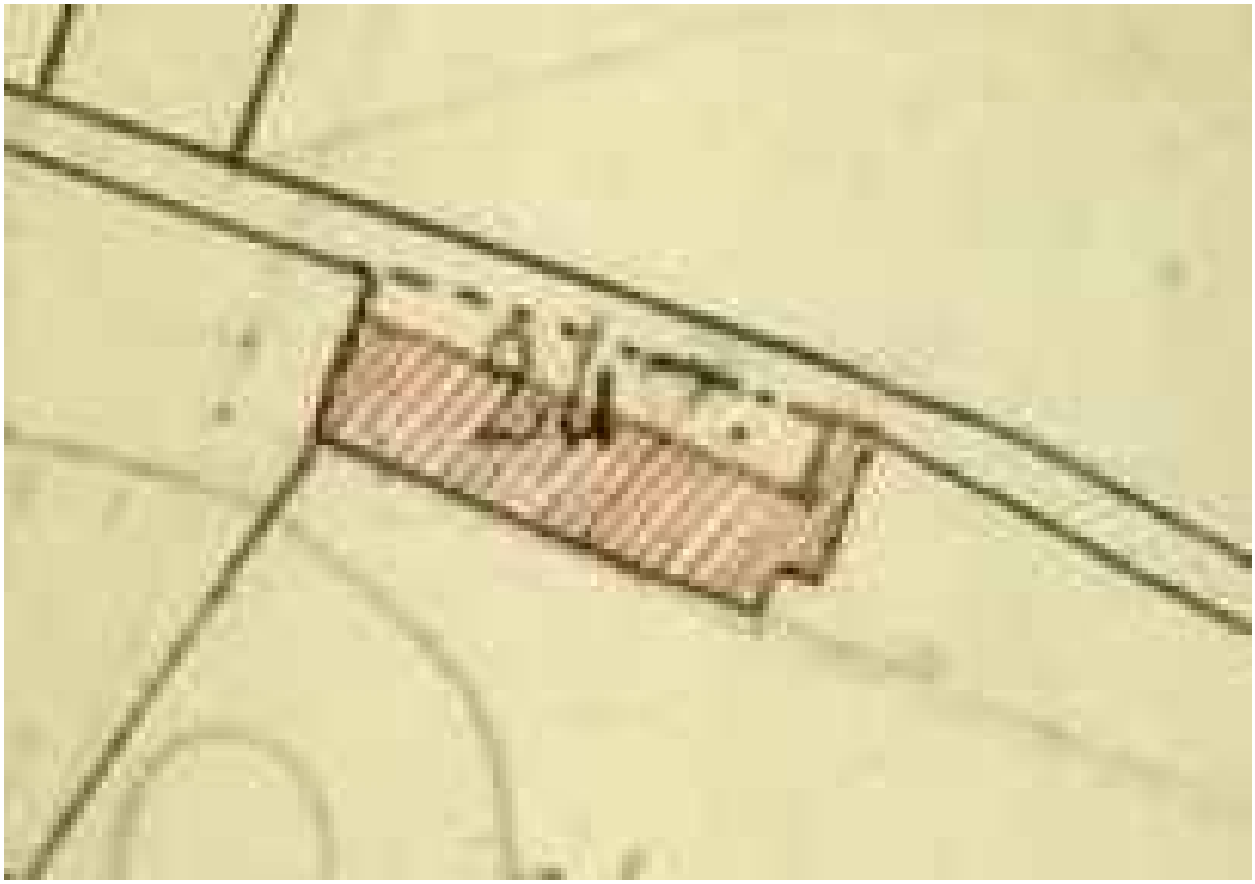

Plan en 1811.

Référence du document reproduit :

- Plan cadastral 1811, B2, échelle 1/2500e. (Archives départementales de la Sarthe ; PC 118/5).

IVR52_20057204326NUCA
(c) Conseil départemental de la Sarthe
reproduction soumise à autorisation du titulaire des droits d'exploitation

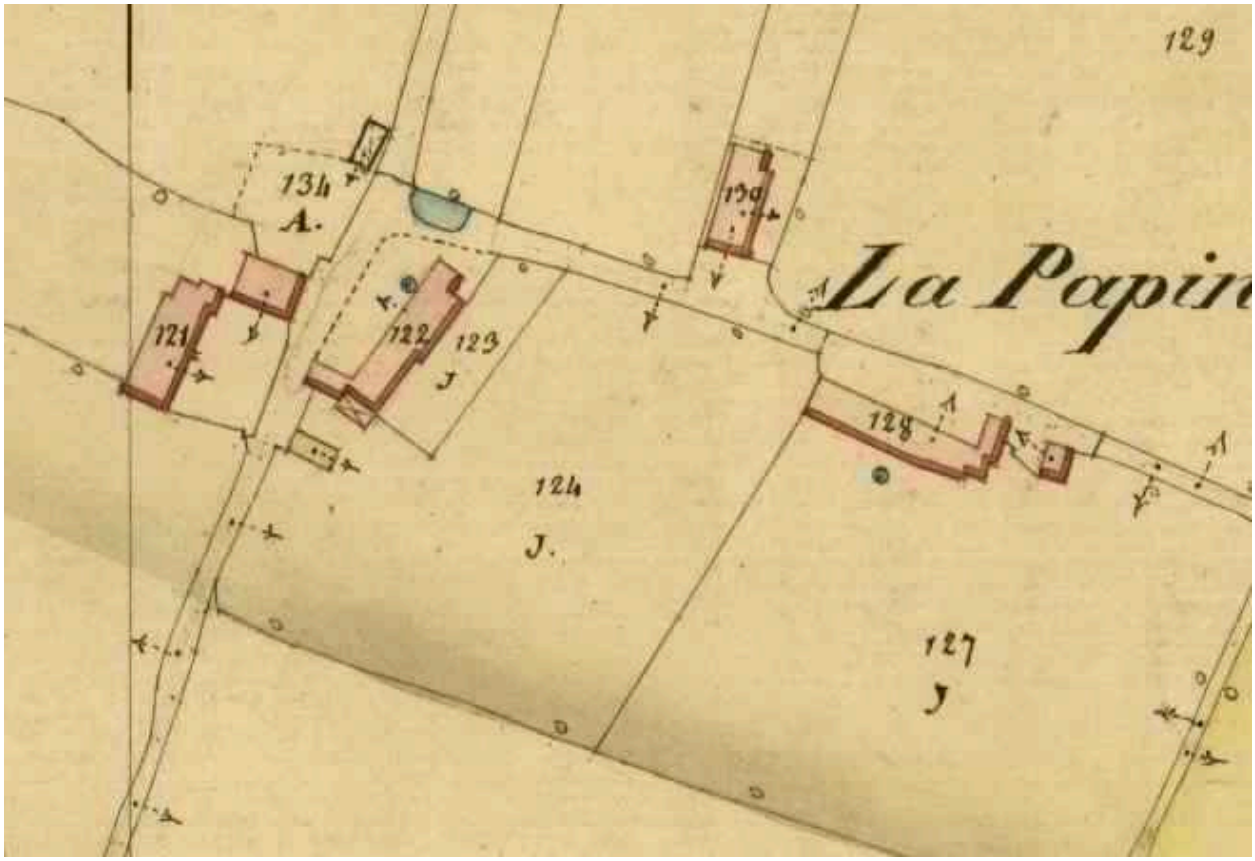


Plan en 1845.

Référence du document reproduit :

- Plan cadastral 1811, B1, échelle 1/2000e. (Archives départementales de la Sarthe ; PC 118/53).

IVR52_20057204165NUCA
(c) Conseil départemental de la Sarthe
reproduction soumise à autorisation du titulaire des droits d'exploitation

Vue de volume prise du chemin.

IVR52_20067205907NUCA
Auteur de l'illustration : Jean-Baptiste Darrasse
(c) Région Pays de la Loire - Inventaire général
reproduction soumise à autorisation du titulaire des droits d'exploitation

Vue de volume : pignon et façade sur cour.

IVR52_20067205909NUCA
Auteur de l'illustration : Jean-Baptiste Darrasse
(c) Région Pays de la Loire - Inventaire général
reproduction soumise à autorisation du titulaire des droits d'exploitation

Façade antérieure sur cour.

IVR52_20067205912NUCA
Auteur de l'illustration : Jean-Baptiste Darrasse
(c) Région Pays de la Loire - Inventaire général
reproduction soumise à autorisation du titulaire des droits d'exploitation

Cheminée fin XIXe s. de la salle.

IVR52_20067205911NUCA
Auteur de l'illustration : Jean-Baptiste Darrasse
(c) Région Pays de la Loire - Inventaire général
reproduction soumise à autorisation du titulaire des droits d'exploitation

Dans la cour, devant la porte de la maison : le puits.

IVR52_20067205910NUCA
Auteur de l'illustration : Jean-Baptiste Darrasse
(c) Région Pays de la Loire - Inventaire général
reproduction soumise à autorisation du titulaire des droits d'exploitation

Cheminée (XVIIe s. ?) de la 2e salle convertie en cave.

IVR52_20067205919NUCA
Auteur de l'illustration : Jean-Baptiste Darrasse
(c) Région Pays de la Loire - Inventaire général
reproduction soumise à autorisation du titulaire des droits d'exploitation

Dépendances attenante à la vieille maison.

IVR52_20067205914NUCA
Auteur de l'illustration : Jean-Baptiste Darrasse
(c) Région Pays de la Loire - Inventaire général
reproduction soumise à autorisation du titulaire des droits d'exploitation

Porte de la buanderie aaménagée dans les dépendances.

IVR52_20067205915NUCA
Auteur de l'illustration : Jean-Baptiste Darrasse
(c) Région Pays de la Loire - Inventaire général
reproduction soumise à autorisation du titulaire des droits d'exploitation

Cheminée de la buanderie rapportée sur mur goutterot.

IVR52_20067205918NUCA
Auteur de l'illustration : Jean-Baptiste Darrasse
(c) Région Pays de la Loire - Inventaire général
reproduction soumise à autorisation du titulaire des droits d'exploitation

Dépendances : petite étable.

IVR52_20067205916NUCA
Auteur de l'illustration : Jean-Baptiste Darrasse
(c) Région Pays de la Loire - Inventaire général
reproduction soumise à autorisation du titulaire des droits d'exploitation

Dépendances : charpente.

IVR52_20067205917NUCA
Auteur de l'illustration : Jean-Baptiste Darrasse
(c) Région Pays de la Loire - Inventaire général
reproduction soumise à autorisation du titulaire des droits d'exploitation

Autres dépendances détachées de la masion et plus récentes.

IVR52_20067205908NUCA
Auteur de l'illustration : Jean-Baptiste Darrasse
(c) Région Pays de la Loire - Inventaire général
reproduction soumise à autorisation du titulaire des droits d'exploitation