Pays de la Loire, Mayenne
Vaiges
la Délugère

Ferme, actuellement maison, la Délugère

Références du dossier

Numéro de dossier : IA53003914
Date de l'enquête initiale : 2004
Date(s) de rédaction : 2004
Cadre de l'étude : inventaire topographique
Degré d'étude : repéré

Désignation

Dénomination : ferme
Destinations successives : maison
Parties constituantes non étudiées : étable, porcherie

Compléments de localisation

Milieu d'implantation : isolé
Références cadastrales : 1842, F, 88 ; 1982, YB, 31

Historique

La closerie de la Délugère faisait partie du domaine de la seigneurie d'Aubigné. En 1784, elle était composée d'un bâtiment unique comprenant une pièce à cheminée et four, une pièce froide, une grange, une étable et deux toits à porcs. Démolie durant la deuxième moitié du XIXe siècle, elle a été reconstruite quelque dizaines de mètre à l'ouest. Elle a été complètement remaniée durant le dernier quart du XXe siècle.

Période(s) principale(s) : 2e moitié 19e siècle, 4e quart 20e siècle

Description

L'ancienne ferme de la Délugère est constitué d'un bâtiment unique qui comprenait le logis, l'étable et la porcherie. Construit en moellons crépis et couvert d'ardoises, il est désormais doté d'encadrements en ciment. La Délugère appartient au type III des fermes.

Eléments descriptifs

Matériau(x) du gros-oeuvre, mise en oeuvre et revêtement : moellon sans chaîne en pierre de taille, crépi
Matériau(x) de couverture : ardoise
Étage(s) ou vaisseau(x) : en rez-de-chaussée, comble à surcroît
Type(s) de couverture : toit à longs pans ; croupe

Typologies et état de conservation

Typologies : La typologie des fermes est établie en fonction de l'importance des remaniements entrepris après l'établissement du cadastre en 1842. Type I : simple remaniement de l'existant. Type II : reconstruction partielle ; IIA : remaniement du logis ; IIB : remaniement complet ou reconstruction sur place du logis ; IIC : reconstruction du logis avec remaniement des dépendances principales. Type III : reconstruction complète. Type IV : construction ex nihilo.
État de conservation : remanié

Statut, intérêt et protection

Statut de la propriété : propriété privée

Références documentaires

Documents d'archive

- Archives départementales de la Mayenne ; 48 J 21. **Terre d'Aubigné située paroisse de Vaiges...acquis par Messire Mathieu Douart, seigneur de Fleurance...par contrat passé devant Me Foucault...notaire au Chatelet de Paris le 30 mai 1739 : consistance de la terre, aveu de 1663, réparations à faire.**

- Archives privées. **Chartrier de Thévalles. Aveux rendus par messire Laurent-François-Scipion, comte de la Rochelambert, pour raison de la terre d'Aubigné, au duc de la Trémoille, au regard de cette châtellenie de Vaiges, membre dépendant de son comté pairie de Laval.** 19 octobre 1784. (Microfilm : Archives départementales de la Mayenne, 1 Mi 351 R 40 200).

Documents figurés

- **Chartrier de Thévalles. Plans terriers de la seigneurie d'Aubigné.** 1772-1777. 32 plans pos. en 1 album : encre et gouache ; 46 X 60 cm. (Microfilm : Archives départementales de la Mayenne, 1 Mi 351 R 42 245). (Collection particulière).
  pl. 2

Illustrations

Extrait du plan terrier de la seigneurie d'Aubigné, vers 1772, pl. 2.
Repro. François Lasa
IVR52_20025301446NUCA

Extrait du plan cadastral de 1842, section F2.
Repro. François Lasa
IVR52_20045301153NUCA

Extrait du plan cadastral de 1936, section F2.
Repro. François Lasa
IVR52_20045301325NUCA

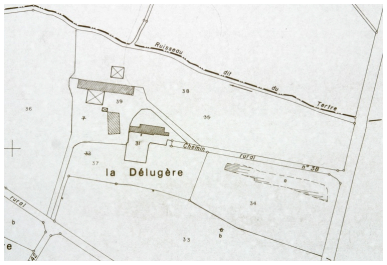

Extrait du plan cadastral renouvelé en 1982 et régulièrement mis à jour entre 1982 et 2002, section YB.
Repro. François Lasa
IVR52_20045302343NUCA

Vue d'ensemble depuis le sud-est.
Phot. François Lasa
IVR52_20045302174NUCA

Dossiers liés

Dossiers de synthèse :
Les fermes de la commune de Vaiges (IA53004121) Pays de la Loire, Mayenne, Vaiges
Oeuvre(s) contenue(s) :
Oeuvre(s) en rapport :
Vaiges, présentation de la commune (IA53004117) Pays de la Loire, Mayenne, Vaiges

Auteur(s) du dossier : Nicolas Foisneau, Christian Davy
Copyright(s) : (c) Région Pays de la Loire - Inventaire général ; (c) Conseil départemental de la Mayenne

Extrait du plan terrier de la seigneurie d'Aubigné, vers 1772, pl. 2.

Référence du document reproduit :

- **Chartrier de Thévalles. Plans terriers de la seigneurie d'Aubigné.** 1772-1777. 32 plans pos. en 1 album : encre et gouache ; 46 X 60 cm. (Microfilm : Archives départementales de la Mayenne, 1 Mi 351 R 42 245). (Collection particulière).

IVR52_20025301446NUCA
Auteur de l'illustration (reproduction) : François Lasa
(c) Collection particulière
communication libre, reproduction soumise à autorisation

Extrait du plan cadastral de 1842, section F2.

IVR52_20045301153NUCA
Auteur de l'illustration (reproduction) : François Lasa
(c) Conseil départemental de la Mayenne
communication libre, reproduction soumise à autorisation

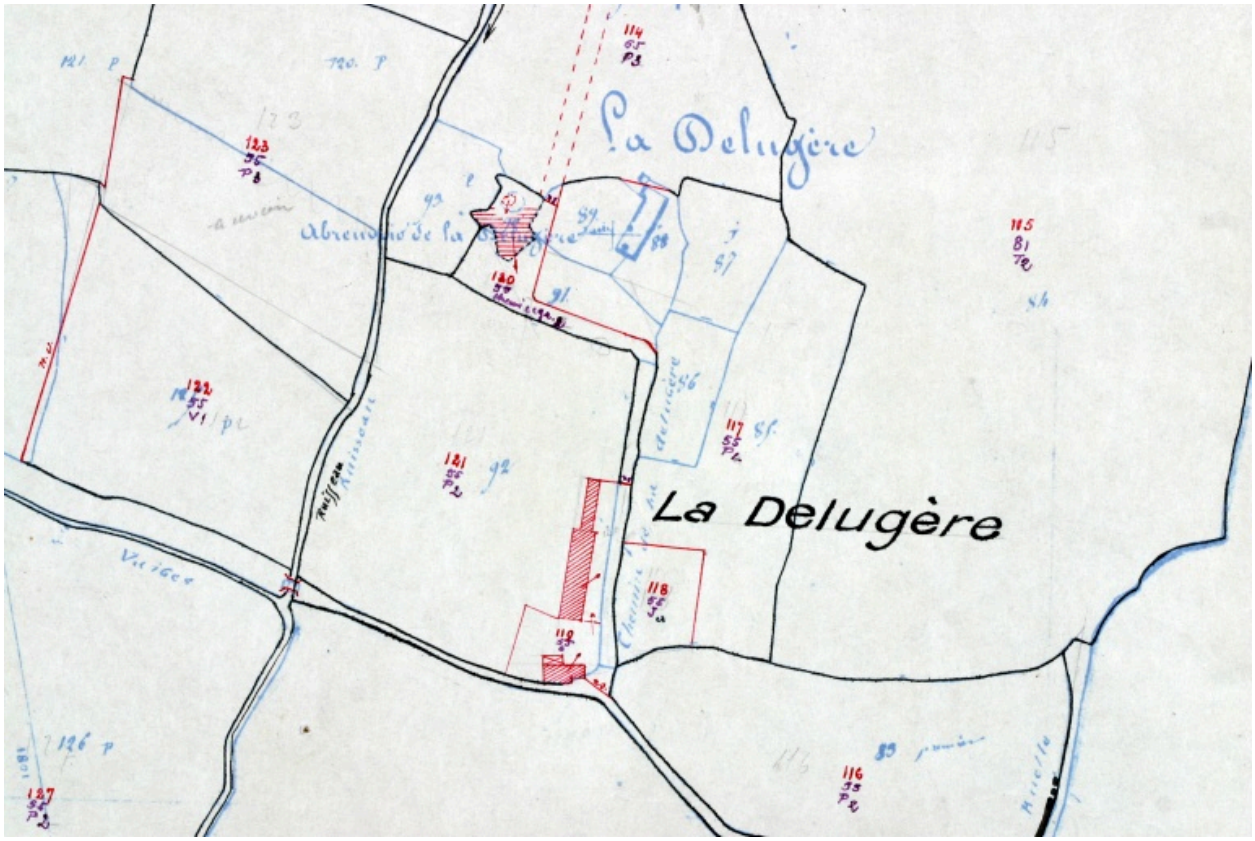

Extrait du plan cadastral de 1936, section F2.

IVR52_20045301325NUCA
Auteur de l'illustration (reproduction) : François Lasa
(c) Conseil départemental de la Mayenne
communication libre, reproduction soumise à autorisation

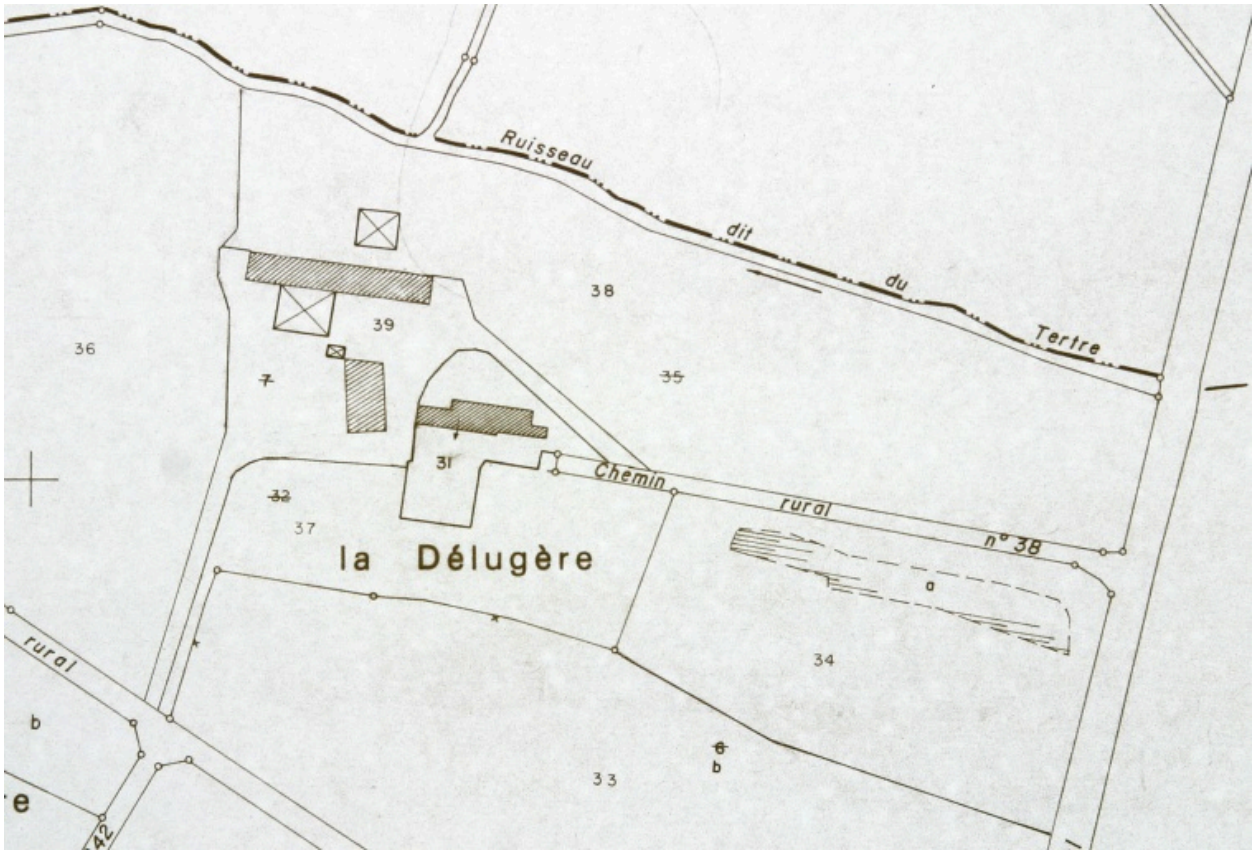

Extrait du plan cadastral renouvelé en 1982 et régulièrement mis à jour entre 1982 et 2002, section YB.

IVR52_20045302343NUCA
Auteur de l'illustration (reproduction) : François Lasa
(c) Ministère du budget, des comptes publics et de la réforme de l'Etat
communication libre, reproduction soumise à autorisation

Vue d'ensemble depuis le sud-est.

IVR52_20045302174NUCA
Auteur de l'illustration : François Lasa
(c) Région Pays de la Loire - Inventaire général
communication libre, reproduction soumise à autorisation