Pays de la Loire, Maine-et-Loire
Angers
quartier Centre-ville
14 rue Saint-Aignan

Maison Pierre-Debrée, 14 rue Saint-Aignan

Références du dossier

Numéro de dossier : IA49001025
Date de l'enquête initiale : 1979
Date(s) de rédaction : 1989
Cadre de l'étude : inventaire topographique Angers intra-muros
Degré d'étude : étudié

Désignation

Dénomination : maison
Appellation : maison Pierre-Debrée

Compléments de localisation

Milieu d'implantation : en ville
Références cadastrales : 1840, J, 282 ; 1980, DH, 510 ; 1999, DH, 510

Historique

Maison construite dans le premier quart du XVIe siècle, plus précisément en 1515-1516d d'après une dendrochronologie effectuée en 2011 (Dendrotech, Rennes). Le plus ancien propriétaire attesté est un Pierre Debrée en 1527 (le maître d'ouvrage de la maison ?). Bien que situé au cœur du quartier épiscopal de la Cité, ce logis constituait une double exception : il relevait du fief de la collégiale Saint-Julien et était une propriété laïque. Ainsi, dans une vente de 1581 (d'après source), les vendeurs sont principalement une famille de vignerons. En 1710, le déclarant au fief de Saint-Julien est un greffier en chef de la maîtrise des eaux et forêts, Pierre Lancelot ; en 1769, dans le recensement des maisons et habitants d'Angers (n° 2140), un certain Lefort, présenté comme bourgeois, en 1786, un autre bourgeois, François Gaultier. Ce qui n'empêche pas des prêtres d'en être aussi propriétaires à titre personnel, comme dans cette vente de 1581 où l'acquéreur, Jean Rigault, est chapelain à la cathédrale, ou Urbain Vandelan, curé de la paroisse de Soudon (commune de Cheffes, au nord d'Angers), dans une déclaration de 1757. La maison porte en façade un modeste décor sculpté, de petites têtes à la base des poteaux d'huisserie, rendues méconnaissables par l'érosion. Le rez-de-chaussée est repris au milieu du XVIIIe siècle (une reprise en pierre d'un niveau originellement en bois, comme au n° 15 de la même rue ?). Les cheminées datent de la première moitié du XIXe siècle ; il reste encore néanmoins des vestiges de cheminée (corniche) du XVIIIe siècle. La distribution, très simple à l'origine, une pièce par niveau, a peu changé, sinon par quelques cloisons secondaires modernes. L'escalier en vis, toujours en place, a seulement été modifié dans son départ.

Période(s) principale(s) : 1er quart 16e siècle
Période(s) secondaire(s) : milieu 18e siècle
Dates : 1516 (datation par dendrochronologie)
Auteur(s) de l'oeuvre : Jean Camus ()

Description

Maison sans cour, constituée d'un corps de logis de plan légèrement allongé le long de la rue, à une travée et demi-travée de façade, deux étages carrés et étage de comble, sous une toiture à deux longs pans et gouttereau sur rue. Le gros-œuvre est en maçonnerie de schiste enduit, y compris le rez-de-chaussée sur rue. Mais de ce côté, les étages sont en pan de bois, en surplomb sur solives et entretoises intermédiaires, avec panneautage à croix de Saint-André superposées au premier

et chevrons au second, entre lesquels s'insère un hourdis de brique. L'escalier est une vis en bois, dans-œuvre, à l'arrière de la maison.

Eléments descriptifs

Matériau(x) du gros-oeuvre, mise en oeuvre et revêtement : bois ; brique ; schiste ; enduit partiel ; enduit ; pan de bois ; moellon sans chaîne en pierre de taille ; appareil mixte
Matériau(x) de couverture : ardoise
Étage(s) ou vaisseau(x) : sous-sol, 2 étages carrés, étage de comble
Type(s) de couverture : toit à longs pans ; appentis ; pignon couvert ; noue
Escaliers : escalier dans-œuvre : escalier en vis sans jour, en charpente

Typologies et état de conservation

Typologies : maison non marchande de l'Ancien Régime: escalier en cœur ou arrière (type B1b)
État de conservation : restauré

Décor

Techniques : sculpture
Représentations : colonne ; masque ; pilastre ; lyre ; personnage profane ; pilastre ; palmette
Précision sur les représentations :

Des colonnettes torsadées ornent les poteaux d'huisserie des pans de bois ; de petits masques étaient sculptés au départ de ces colonnettes. La hotte de la cheminée du rez-de-chaussée est ornée de pilastres portant une partie supérieure agrémentée notamment d'une lyre et de victoires. Pilastres cannelés et palmettes composent le décor de la cheminée du deuxième étage.

Statut, intérêt et protection

Cette maison est une des rares maisons en pan de bois de la cité épiscopale : au nombre de cinq, elles sont toutes regroupées dans la rue Saint-Aignan, au carrefour avec la rue des Filles-Dieu et dans le petit tronçon de la rue entre ce carrefour et le château. Avec sa voisine, au n° 12, et la maison dite "la tour" ou du "Croissant", 7 rue des Filles-Dieu, ce sont les seules rares maisons de laïc de la Cité. Typologiquement, par son type de surplomb à entretoises, elle appartient à un groupe faiblement représenté à Angers (quatre maisons encore en place et guère davantage connu par l'iconographie ancienne), mais très présent en Bretagne ou dans le Maine.

Intérêt de l'œuvre : à signaler
Éléments remarquables : élévation, pan de bois, cheminée
Statut de la propriété : propriété privée

Références documentaires

Documents figurés

- **Rue Saint-Aignan (Angers)**. Elévation antérieure et pignon gauche (au 3e plan à gauche sur le document). Dessin à l'aquarelle, par Rohard, Jules (architecte), [fin 19e s.]. (Musées d'Angers ; MA VI R 1206/II, inv. Labalte 594).

Illustrations

Vue de situation.
Phot. Patrice Giraud
IVR52_20024904376NUCA

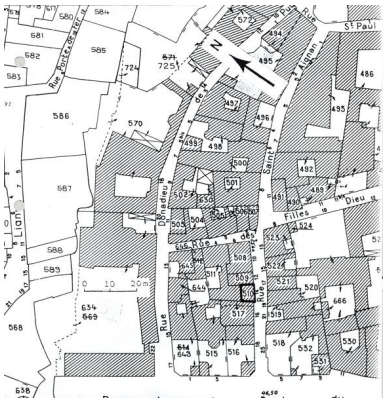

Plan-masse et de situation. D'après le plan cadastral, 1980, section DH, parcelle 510, éch. 1 : 1 000, agrandi.
Dess. I. Frager
IVR52_20004904535A4

Plan-masse et de situation. D'après le plan cadastral, 1840, section J, parcelle 282, éch. 1 : 1 000.
Dess. I. Frager
IVR52_20004904536A4

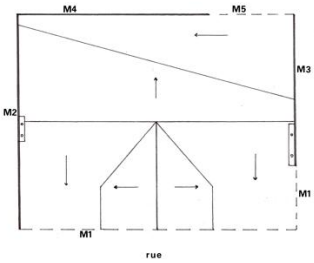

Plan-masse schématique.
Dess. I. Frager
IVR52_20004904537A4

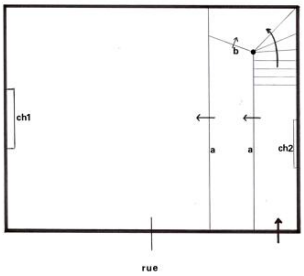

Plan-masse schématique du rez-de-chaussée.
Dess. I. Frager
IVR52_20004904538A4

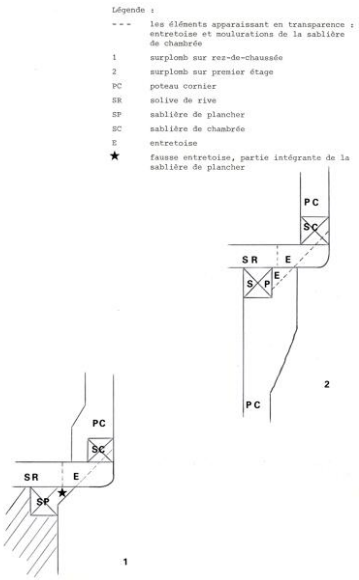

Coupe schématique des surplombs.
Dess. I. Frager
IVR52_20004904539A4

Elévation antérieure.
Phot. Patrice Giraud,
Phot. François Lasa
IVR52_19794901567XA

Elévation antérieure
et pignon gauche.
Phot. Patrice Giraud
IVR52_19844900628V

Elévation antérieure, rez-de-chaussée.
Phot. François Lasa
IVR52_19854900436X

Elévation sur rue, 1er et 2e étages.
Phot. François Lasa
IVR52_19864900673X

Elévation antérieure, 1er étage.
Phot. François Lasa
IVR52_19854900437X

Elévation antérieure, étages
supérieurs à partir du 1er..
Phot. François Lasa
IVR52_19864900674X

Détail de l'encorbellement entre les 1er et 2e étages, poteau-cornier droit.
Phot. François Lasa
IVR52_19864900675X

Rez-de-chaussée, mur latéral gauche.
Phot. François Lasa
IVR52_19844901467X

2e étage, mur latéral gauche.
Phot. François Lasa
IVR52_19844901468X

Etage de comble, mur latéral droit : vestiges d'un ancien pignon à rampants assistés en sifflet.
Phot. François Lasa
IVR52_19844901469X

Dossiers liés

Dossiers de synthèse :
Angers intra-muros : présentation de l'aire d'étude (IA49006891) Pays de la Loire, Maine-et-Loire, Angers
Demeures du centre historique (intra-muros) (IA49000778) Pays de la Loire, Maine-et-Loire, Angers, quartier Centre-ville
L'habitat communal (IA49007141) Pays de la Loire, Maine-et-Loire, Angers, quartier Centre-ville
Oeuvre(s) contenue(s) :

Auteur(s) du dossier : Dominique Letellier-d'Espinose, Olivier Biguet
Copyright(s) : (c) Région Pays de la Loire - Inventaire général ; (c) Ville d'Angers

Vue de situation.

IVR52_20024904376NUCA
Auteur de l'illustration : Patrice Giraud
(c) Région Pays de la Loire - Inventaire général
communication libre, reproduction soumise à autorisation

Plan-masse et de situation. D'après le plan cadastral, 1980, section DH, parcelle 510, éch. 1 : 1 000, agrandi.

IVR52_20004904535A4
Auteur de l'illustration : I. Frager
Date de prise de vue : 2006
(c) Région Pays de la Loire - Inventaire général
communication libre, reproduction soumise à autorisation

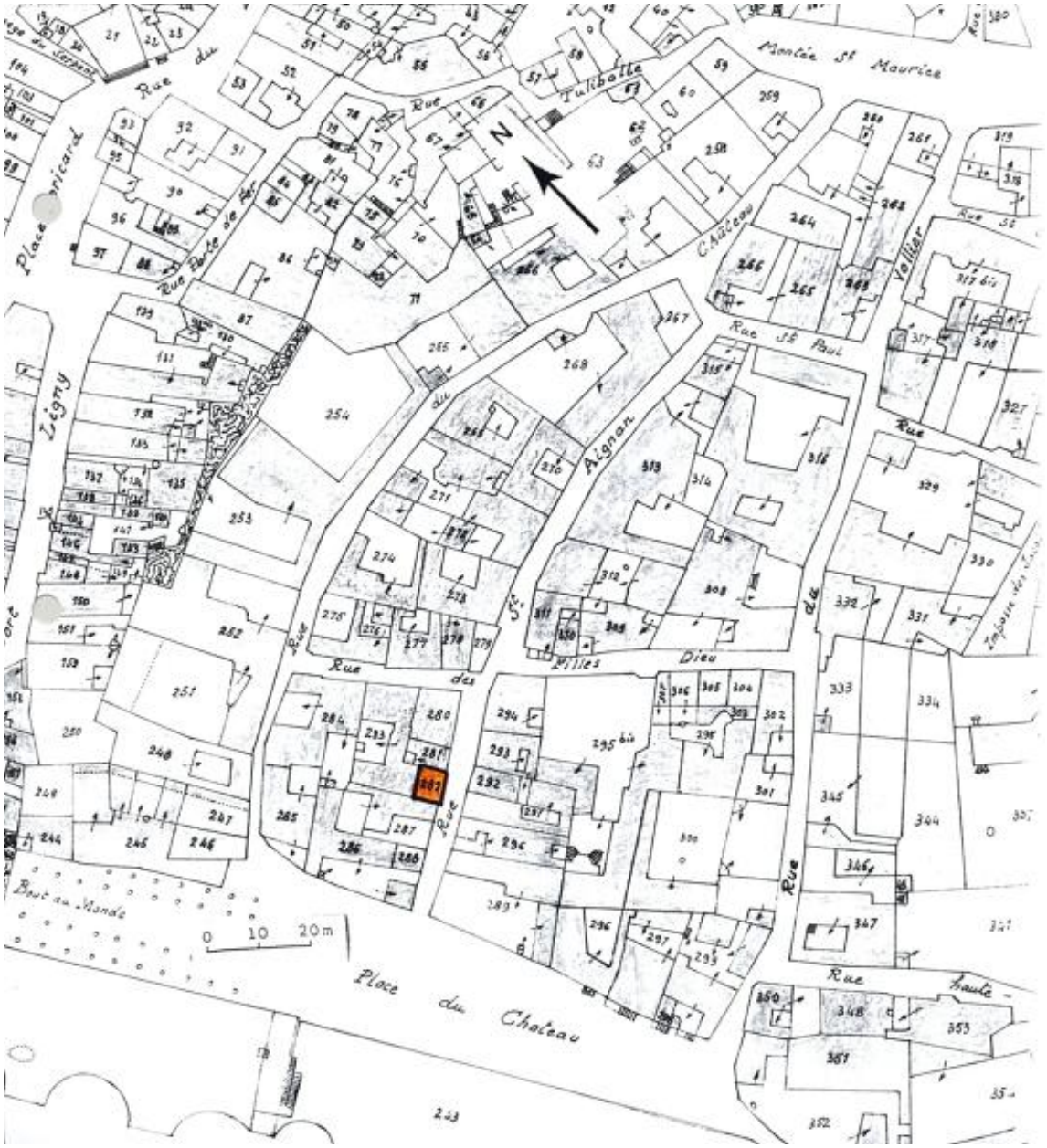

Plan-masse et de situation. D'après le plan cadastral, 1840, section J, parcelle 282, éch. 1 : 1 000.

IVR52_20004904536A4
Auteur de l'illustration : I. Frager
Date de prise de vue : 2006
(c) Région Pays de la Loire - Inventaire général
communication libre, reproduction soumise à autorisation

Légende :

▬▬	mur en schiste-moellons
- - -	mur en pan-de-bois
M1	étages en pan-de-bois sur rez-de-chaussée en schiste
M2	schiste enduit à tous les niveaux
M3	remploi d'un pignon en schiste à rampants assisés en sifflet, visible à l'étage de comble
M4	schiste à tous les niveaux, sauf étage de comble en pan-de-bois
M5	pan-de-bois bordant la cage d'escalier à partir du 1er étage

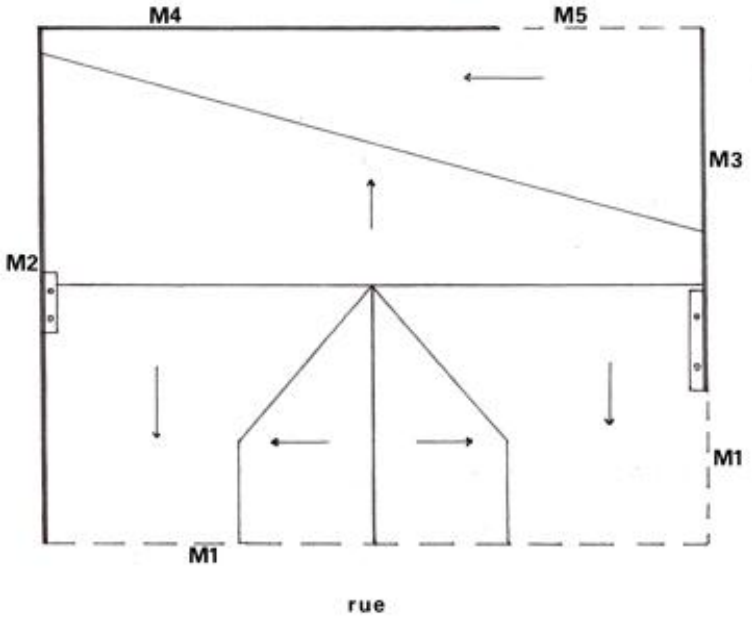

Plan-masse schématique.

IVR52_20004904537A4
Auteur de l'illustration : I. Frager
Date de prise de vue : 2006
(c) Région Pays de la Loire - Inventaire général
communication libre, reproduction soumise à autorisation

Légende :

a	cloison moderne
ch1	cheminée début XIXème siècle
ch2	cheminée XVIIème ou XVIIIème siècle, supprimée. Vestiges : moulures de corniche
●	escalier en vis en bois, montant de fond sur une première volée en pierre. Départ de la volée du rez-de-chaussée remaniée
b	départ de l'escalier descendant à la cave
→	porte XVIIIème siècle

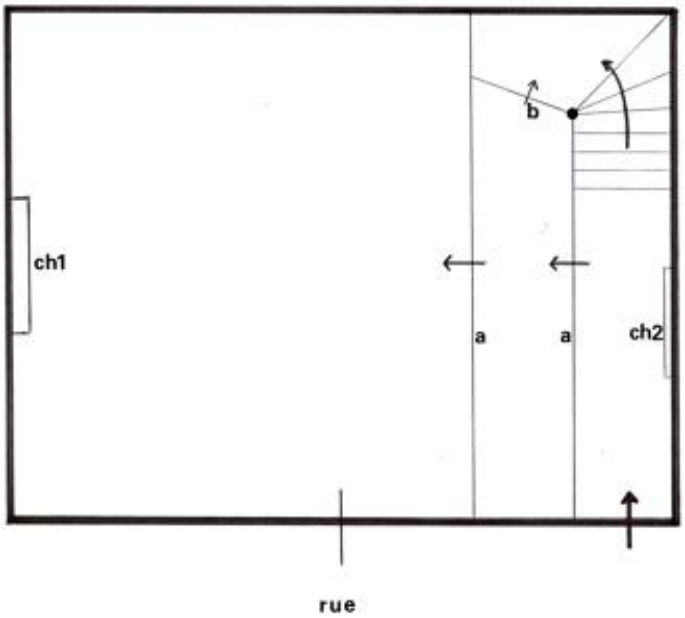

Plan-masse schématique du rez-de-chaussée.

IVR52_20004904538A4
Auteur de l'illustration : I. Frager
Date de prise de vue : 2006
(c) Ville d'Angers ; (c) Région Pays de la Loire - Inventaire général
communication libre, reproduction soumise à autorisation

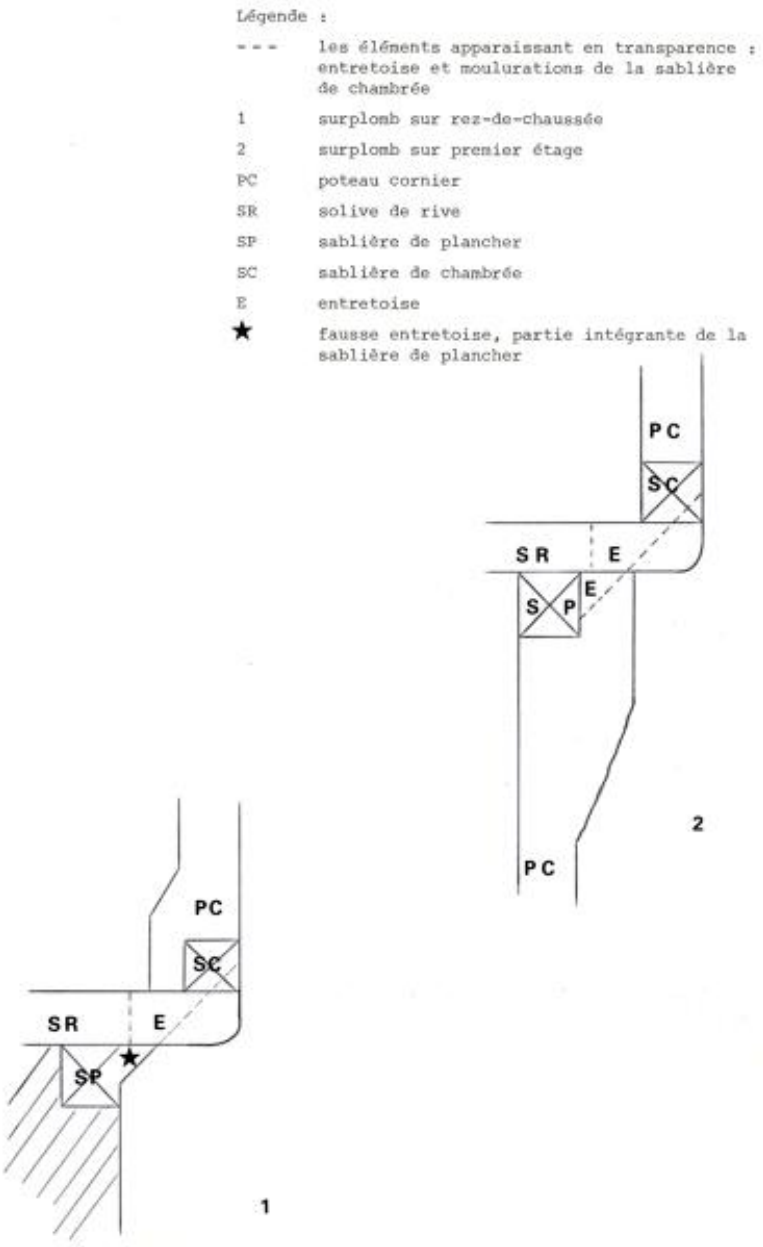

Coupe schématique des surplombs.

IVR52_20004904539A4
Auteur de l'illustration : I. Frager
Date de prise de vue : 2006
(c) Région Pays de la Loire - Inventaire général
communication libre, reproduction soumise à autorisation

Elévation antérieure.

IVR52_19794901567XA
Auteur de l'illustration : Patrice Giraud, Auteur de l'illustration : François Lasa
(c) Région Pays de la Loire - Inventaire général
communication libre, reproduction soumise à autorisation

Elévation antérieure et pignon gauche.

IVR52_19844900628V
Auteur de l'illustration : Patrice Giraud
(c) Région Pays de la Loire - Inventaire général
communication libre, reproduction soumise à autorisation

Elévation antérieure, rez-de-chaussée.

IVR52_19854900436X
Auteur de l'illustration : François Lasa
(c) Région Pays de la Loire - Inventaire général
communication libre, reproduction soumise à autorisation

Elévation sur rue, 1er et 2e étages.

IVR52_19864900673X
Auteur de l'illustration : François Lasa
(c) Région Pays de la Loire - Inventaire général
communication libre, reproduction soumise à autorisation

Elévation antérieure, 1er étage.

IVR52_19854900437X
Auteur de l'illustration : François Lasa
(c) Région Pays de la Loire - Inventaire général
communication libre, reproduction soumise à autorisation

Elévation antérieure, étages supérieurs à partir du 1er..

IVR52_19864900674X
Auteur de l'illustration : François Lasa
(c) Région Pays de la Loire - Inventaire général
communication libre, reproduction soumise à autorisation

Détail de l'encorbellement entre les 1er et 2e étages, poteau-cornier droit.

IVR52_19864900675X
Auteur de l'illustration : François Lasa
(c) Région Pays de la Loire - Inventaire général
communication libre, reproduction soumise à autorisation

Rez-de-chaussée, mur latéral gauche.

IVR52_19844901467X
Auteur de l'illustration : François Lasa
(c) Région Pays de la Loire - Inventaire général
communication libre, reproduction interdite

2e étage, mur latéral gauche.

IVR52_19844901468X
Auteur de l'illustration : François Lasa
(c) Région Pays de la Loire - Inventaire général
communication libre, reproduction interdite

Etage de comble, mur latéral droit : vestiges d'un ancien pignon à rampants assistés en sifflet.

IVR52_19844901469X
Auteur de l'illustration : François Lasa
(c) Région Pays de la Loire - Inventaire général
communication libre, reproduction soumise à autorisation