

Pays de la Loire, Maine-et-Loire
Tillières

Présentation du patrimoine industriel de la commune de Tillières

Références du dossier

Numéro de dossier : IA49010576

Date de l'enquête initiale : 2010

Date(s) de rédaction : 2010

Cadre de l'étude : patrimoine industriel , enquête thématique régionale

Désignation

Aires d'études : Communauté de Communes Moine et Sèvre

Milieu d'implantation :

Historique

La commune de Tillières est située au sud-ouest des Muges, sur un plateau, à proximité de l'axe Nantes-Cholet. Elle connaît une croissance constante au XIXe et au début du XXe, suivie d'une baisse au cours du XXe (1 305 habitants en 1821, 1 766 habitants en 1901 contre 1 305 habitants en 1946). L'activité économique de la commune est principalement consacrée à l'agriculture, notamment la viticulture, et au travail de l'argile. En 1877, l'*Atlas cantonal de l'arrondissement de Cholet* note que la fabrication des tuiles, briques et carreaux occupe une centaine de personnes au village de la Poterie. D'après Célestin Port, d'autres ateliers sont également présents au village de la Guiltière. Cette activité autour de l'argile est une particularité de Tillières. Elle s'explique par un sol argileux, permettant d'extraire sur place la matière première. Ainsi, la commune compte quatre ateliers de tuilerie et de briqueterie, dont deux encore en activité : les entreprises Corbet (étudiée) et Caillet (étudiée). La commune compte également trois carrières de granite (les carrières de la Hutte et de Plessis-Brard) et de schiste (carrière Barillet), dont la dernière a cessé son activité dans les années 1990. Six moulins (moulin de la Maretière, moulin de la Maissonnette, moulins à eau et à vent Pichon, les moulins à vent Guillou) constituent la proto-industrie de la commune. Le moulin à vent Guillou est aujourd'hui le seul témoin. Un seul atelier représente le secteur de la peausserie sur Tillières : la Bourrellerie Heulin (1950). En 2007, la commune de Tillières comptait 1 713 habitants. Elle est dotée de petites entreprises comme Tolazzi France (matériaux de construction).

Description

Le patrimoine industriel de Tillières est aujourd'hui peu visible. L'industrie de la commune est marquée par de nombreux ateliers disparus ou souvent transformés en habitation (bourrellerie Heulin) et sans caractère architectural particulier. Seules les tuileries et briqueteries Caillet et Corbet, se distinguent par leurs halles de travail et les fours à bois. Les carrières ainsi que les moulins ont disparu, à l'exception du Moulin Guillou (moulin neuf), restauré en 1986, bel exemple du type moulin-tour. Les bâtiments industriels construits depuis les années 1980 (Tolazzi France) sont pour l'essentiel des parallélépipèdes en tôle n'ayant pas fait l'objet d'un traitement architectural particulier.

Références documentaires

Documents d'archive

- **ASPPM. Rapport des activités, 2004**
Association Sauvegarde promotion patrimoine Montfaucon-Montigné - ASPPM. **Rapport des activités, 2004.**

Documents figurés

- **Atlas cantonal de l'arrondissement de Cholet, 1877**

Archives départementales de Maine-et-Loire. S C 24 99. **Atlas cantonal de l'arrondissement de Cholet, 1877.**

Archives départementales de Maine-et-Loire, Angers : S C 24 99

Bibliographie

- COMMUNAUTE DE COMMUNES MOINE ET SEVRE, dir. EGONNEAU Maryline. **Patrimoine industriel bâti "Etat des lieux XIXe - XXe siècles"**, printemps 2008.
- CANDORE, Annie. **Guide des moulins en France**, Pierre Horay Editeur, 1992. p. 258
- LUNEAU, Caroline. **Etat des lieux du patrimoine industriel bâti**, 2008.
- PORT, Célestin. **Dictionnaire historique, géographique et biographique de Maine-et-Loire**. Edition J.-B. Dumoulin, P. Lachèse, Belleuvre et Dolbeau : Paris, Angers, 1874-1878. Volume 3, p. 591-592
- Accès internet : <URL : [http : //www.observatoire.pays-des-mauges.com/home/home.php](http://www.observatoire.pays-des-mauges.com/home/home.php)>. **Observatoire du pays des Mauges**, 2005.

Annexe 1

Présentation des industries de Tillières, à partir de l'état des lieux du patrimoine industriel bâti

Présentation des industries de Tillières, à partir de l'état des lieux du patrimoine industriel bâti, réalisé par **Caroline Luneau**, en 2008.

L'agroalimentaire.

Le Moulin de la Maretière est un moulin à vent présent sur la carte de Cassini vers 1750. Il est incendié pendant les Guerres de Vendée puis restauré. Il est encore en activité au XIXe siècle et appartient au propriétaire du moulin à eau Pichon, Jean-Jacques Guilbaud.

Les Moulins à vent Guillou sont constitués de deux entités : un moulin plus ancien datant du XVIe ou XVIIe siècle et un moulin construit autour de 1860. Il a existé un moulin à eau nommé également Guillou sur le ruisseau La Planche Branger, en aval du bourg.

Le Moulin de la Maisonnette, est présent sur la carte de Cassini vers 1750. Il est incendié durant les Guerres de Vendée, puis reconstruit. Il a appartenu à M. Housset et est détruit en 1913.

Le moulin à eau de Pichon se situe sur la Sanguèze au Nord de la Guiltière. Il était couplé avec un moulin à vent. Ils sont présents sur la carte de Cassini et étaient utilisés jusqu'au XIXe siècle.

La peausserie et la chaussures.

La Bourrellerie Heulin, située dans le bourg de Tillières, est en activité dans les années 1950.

Les carrières.

La carrière de la Hutte est située au nord-est du Rocher de la Vergne. Il s'agit d'un gisement de granite bleuté, utilisé pour l'entretien des routes et des chemins. L'extraction cesse en 1945.

La carrière Barillet est exploitée à partir des années 1930 par Adrien Barillet de Montfaucon et plusieurs ouvriers. Ce gisement de schiste à la qualité moyenne est utilisé pour la construction et l'entretien des routes. La carrière est fermée en 1945.

La carrière de granite de Plessis-Brard est un gisement de granite de couleur rougeâtre et d'excellente qualité. Ce granite est utilisé vers 1868-1870 pour la construction de l'église. La carrière est comblée en 1998-1999.

Le travail de l'argile.

La tuilerie - briqueterie Benaiteau, est située à l'entrée du village de la Poterie (à l'emplacement de l'actuelle menuiserie-scierie Monnerie). C'est au début du XXe siècle que Benaiteau père ouvre une nouvelle tuilerie (propriétaire d'un premier atelier au Longeron, au village des Garlières). Il emploie deux ou trois femmes pour l'aider. Il cesse son activité à la Poterie vers 1928. Son fils Eugène ouvre une nouvelle briqueterie vers 1945 dans le même village. Il emploie jusqu'à 30 personnes mais l'entreprise fait faillite en 1972.

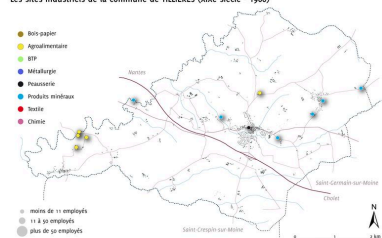
La tuilerie - briqueterie Caillet est située à l'écart du village de la Poterie au lieu-dit de La Tuilerie. C'est en 1901, que Pierre Merceron, ouvrier tuilier chez son père au village de la Poterie (commune de Tillières), décide de se mettre à son compte. Il est aidé principalement par des femmes (5 à 7 ouvrières). Depuis, l'atelier est toujours détenu par un membre

de la famille, André Caillet. Les procédés de fabrication sont restés artisanaux, avec une cuisson dans un four à bois. La production est destinée principalement aux professionnels, à de nombreux particuliers et à quelques chantiers de restauration du patrimoine.

La tuilerie et briqueterie Corbet est fondée en 1914 par Joseph Corbet, potier, dans le village de la Poterie. Ses fils Paul et Joseph reprennent l'affaire en 1945 et continuent la production de la célèbre tige de botte et de la brique de maçonnerie. Aujourd'hui l'activité est assurée par leurs deux fils Patrice et Joël.

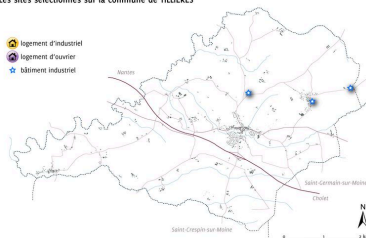
Illustrations

Les sites industriels de la commune de TILLIÈRES (XIXe siècle - 1960)

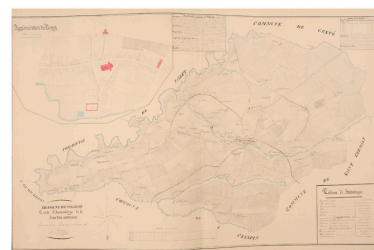


Les sites industriels de la commune de Tillières (XIXe siècle-1960).
Dess. Virginie Desvigne
IVR52_20114902385NUDA

Les sites sélectionnés sur la commune de TILLIÈRES



Les sites sélectionnés sur la commune de Tillières.
Dess. Virginie Desvigne
IVR52_20114902386NUDA



Présentation de Tillières, extraite de l'Atlas cantonal de l'arrondissement de Cholet, 1877.
Phot. Bruno Rousseau
IVR52_20104900756NUCAB



La tuilerie-briqueterie Caillet.
Phot. Bruno Rousseau
IVR52_20114900312NUCA



La tuilerie-briqueterie Corbet.
Phot. Bruno Rousseau
IVR52_20114900337NUCA



Le moulin à vent Guillou.
Phot. Bruno Rousseau
IVR52_20114900495NUCA

Dossiers liés

Dossier(s) de synthèse :

Présentation de l'opération d'inventaire de la communauté de communes de Moine et Sèvre (IA49010610)

Présentation du patrimoine industriel de la Communauté de Communes de Moine et Sèvre (IA49010609)

Oeuvres en rapport :

Moulin à vent Guillou, Tillières (IA49010577) Pays de la Loire, Maine-et-Loire, Tillières, Guillou,

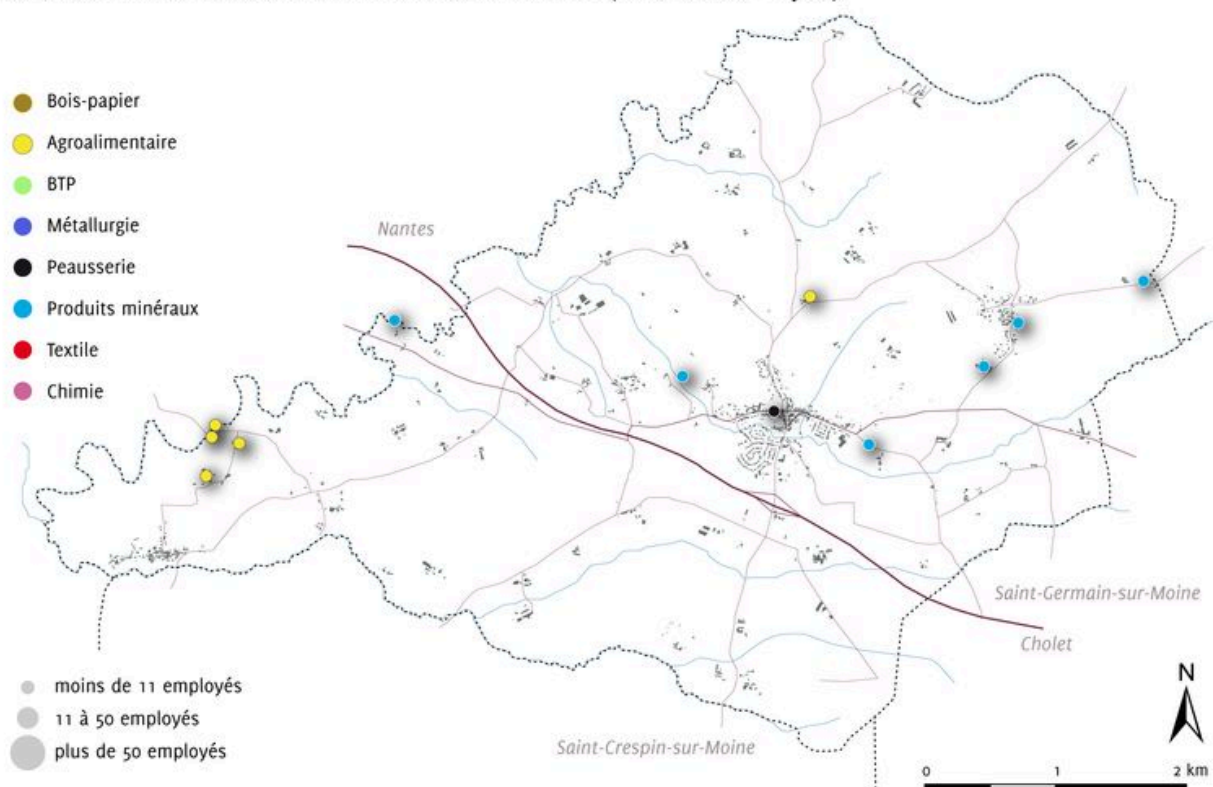
Tuilerie et briqueterie Caillet, Tillières (IA49010567) Pays de la Loire, Maine-et-Loire, Tillières, la Tuilerie

Tuilerie et briqueterie Corbet, 3 rue Principale, Tillières (IA49010568) Pays de la Loire, Maine-et-Loire, Tillières, la Poterie, 3 rue Principale

Auteur(s) du dossier : Hélène Achard, Maïté Ehlinger

Copyright(s) : (c) Communauté de Communes Moine et Sèvre ; (c) Région Pays de la Loire - Inventaire général

Les sites industriels de la commune de TILLIÈRES (XIXe siècle - 1960)



Les sites industriels de la commune de Tillières (XIXe siècle-1960).

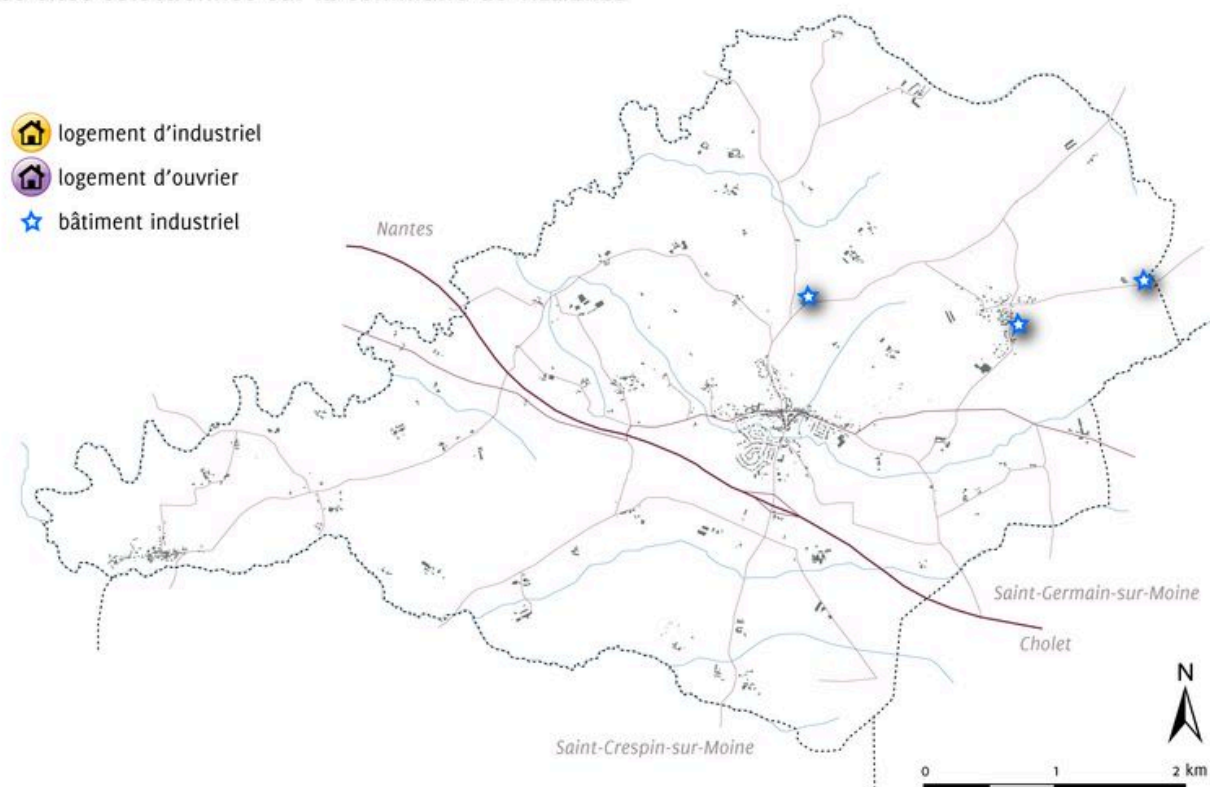
IVR52_20114902385NUDA

Auteur de l'illustration : Virginie Desvigne

Technique de relevé : reprise de fond ;

(c) Région Pays de la Loire - Inventaire général
communication libre, reproduction soumise à autorisation

Les sites sélectionnés sur la commune de TILLIÈRES



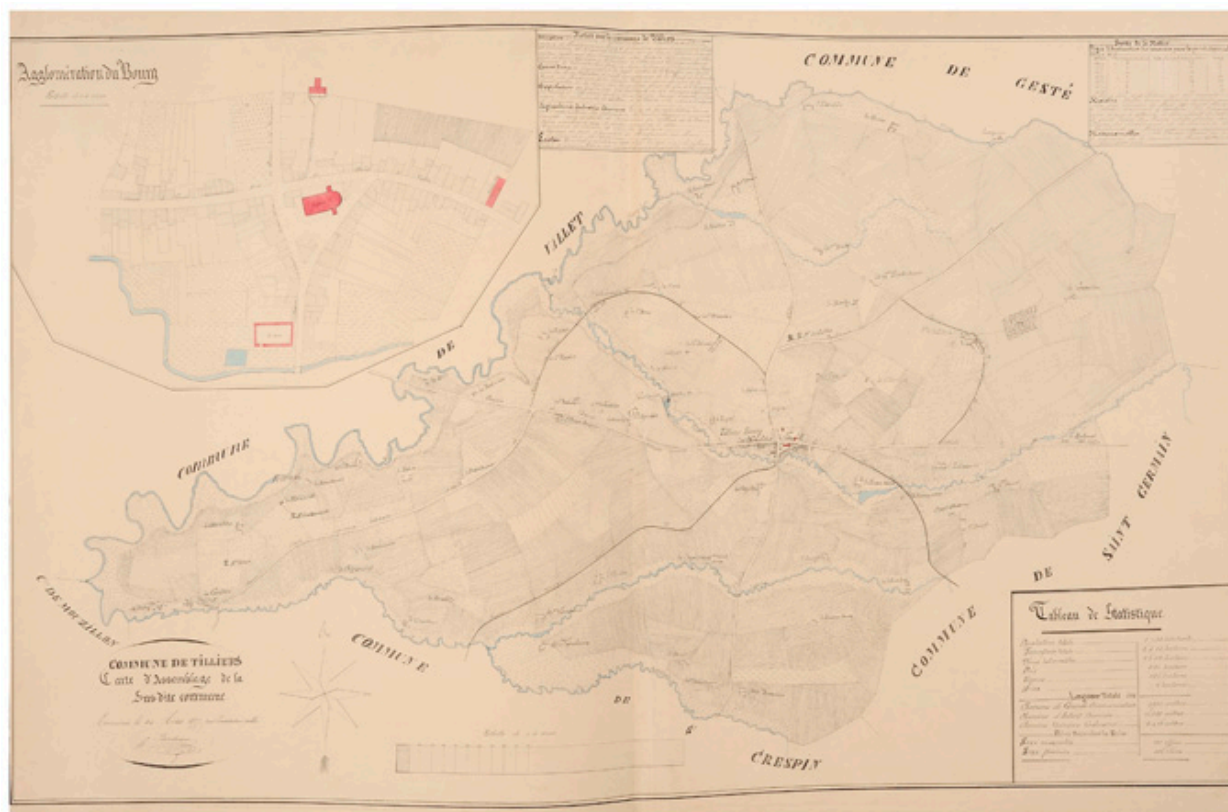
Les sites sélectionnés sur la commune de Tillières.

IVR52_20114902386NUDA

Auteur de l'illustration : Virginie Desvigne

Technique de relevé : reprise de fond ;

(c) Région Pays de la Loire - Inventaire général
communication libre, reproduction soumise à autorisation



Présentation de Tillières, extraite de l'Atlas cantonal de l'arrondissement de Cholet, 1877.

Référence du document reproduit :

- Dessin, 1877 tiré de l'Atlas cantonal de l'arrondissement de Cholet. (Archives départementales de Maine-et-Loire ; S C 24 99).

IVR52_20104900756NUCAB

Auteur de l'illustration : Bruno Rousseau

(c) Conseil départemental de Maine-et-Loire - Conservation départementale du patrimoine
communication libre, reproduction soumise à autorisation



La tuilerie-briqueterie Caillet.

IVR52_20114900312NUCA

Auteur de l'illustration : Bruno Rousseau

(c) Conseil départemental de Maine-et-Loire - Conservation départementale du patrimoine
communication libre, reproduction soumise à autorisation



La tuilerie-briqueterie Corbet.

IVR52_20114900337NUCA

Auteur de l'illustration : Bruno Rousseau

(c) Conseil départemental de Maine-et-Loire - Conservation départementale du patrimoine
communication libre, reproduction soumise à autorisation



Le moulin à vent Guillou.

IVR52_20114900495NUCA

Auteur de l'illustration : Bruno Rousseau

(c) Conseil départemental de Maine-et-Loire - Conservation départementale du patrimoine
communication libre, reproduction soumise à autorisation