Pays de la Loire, Sarthe
Luché-Pringé
les Lesvraudières

Écart des Lesvraudières

Références du dossier

Numéro de dossier : IA72000931
Date de l'enquête initiale : 2004
Date(s) de rédaction : 2005
Cadre de l'étude : inventaire topographique
Degré d'étude : repéré

Désignation

Dénomination : écart
Précision sur la dénomination : des Lesvraudières
Parties constituantes non étudiées : maison, logement

Compléments de localisation

Milieu d'implantation : en écart
Références cadastrales : 1811, E2 ; 1846, E1 ; 1984, E1

Historique

On ne connaît pas l'origine de ce hameau. On peut remarquer la présence de petites maisons qui pourraient dater du XVIe ou du XVIIe siècle. Ces maisons là ne semblent pas tenir compte du chemin qui était un simple moyen d'accès. À partir du XIXe siècle, les maisons s'établissent perpendiculairement au chemin ce qui permet un meilleur accès aux cours. Ces maisons du XIXe siècle oscillent entre la maison agricole et la maison bourgeoise.

Période(s) principale(s) : 16e siècle, 19e siècle

Description

Eléments descriptifs

Typologies et état de conservation

État de conservation : inégal suivant les parties, restauré

Statut, intérêt et protection

Statut de la propriété : propriété privée

Illustrations

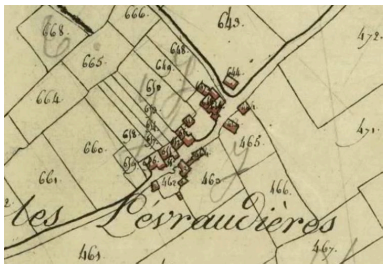

Plan 1811, E2, 1/2500e.
IVR52_20047205913NUCA

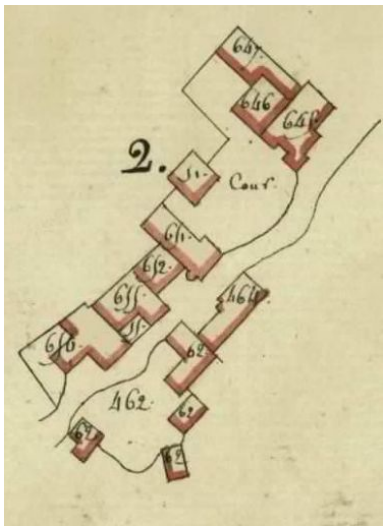

Plan 1811, E2 dév.
IVR52_20047205912NUCA

Plan 1846, E1 dév.
IVR52_20047205915NUCA

Entrée sud du hameau.
Phot. Christine Toulier
IVR52_20047205232NUCA

Maison 1 perpendiculaire à la rue.
Phot. Christine Toulier
IVR52_20047205233NUCA

Maison 1 : façade sur cour
avec lucarne passante.
Phot. Christine Toulier
IVR52_20047205254NUCA

Maison 1 : date portée 1875.
Phot. Christine Toulier
IVR52_20047205252NUCA

Maison 1 (1875) : cheminée.
Phot. Christine Toulier
IVR52_20047205253NUCA

Maison 2 : partie réhabilitée
et autre non restaurée.
Phot. Christine Toulier
IVR52_20047205234NUCA

Maison 2 : buanderie.
Phot. Christine Toulier
IVR52_20047205236NUCA

Maison 2, buanderie :
cheminée avec four.
Phot. Christine Toulier
IVR52_20047205250NUCA

Maison 3 : pignon ouvert.
Phot. Christine Toulier
IVR52_20047205249NUCA

Maison 3 : porte d'entrée sur le jardin.
Phot. Christine Toulier
IVR52_20047205248NUCA

Maison 3 : cheminée à hotte droite.
Phot. Christine Toulier
IVR52_20047205246NUCA

Maison 4 perpendiculaire à la rue.
Phot. Christine Toulier
IVR52_20047205238NUCA

Maison 5 : vue de volume.
Phot. Christine Toulier
IVR52_20047205237NUCA

Maison 5 : cheminée.
Phot. Christine Toulier
IVR52_20047205242NUCA

Maison 5 : foyer de la
cheminée et potager.
Phot. Christine Toulier
IVR52_20047205241NUCA

Maison 5 : escalier tournant
dans oeuvre jadis fermé.
Phot. Christine Toulier
IVR52_20047205243NUCA

Maison 5 : dépendances.
Phot. Christine Toulier
IVR52_20047205245NUCA

Dossiers liés

Oeuvre(s) contenue(s) :
Oeuvre(s) en rapport :
Luché-Pringé : présentation de la commune (IA72001025) Pays de la Loire, Sarthe, Luché-Pringé

Auteur(s) du dossier : Christine Toulier
Copyright(s) : (c) Région Pays de la Loire - Inventaire général

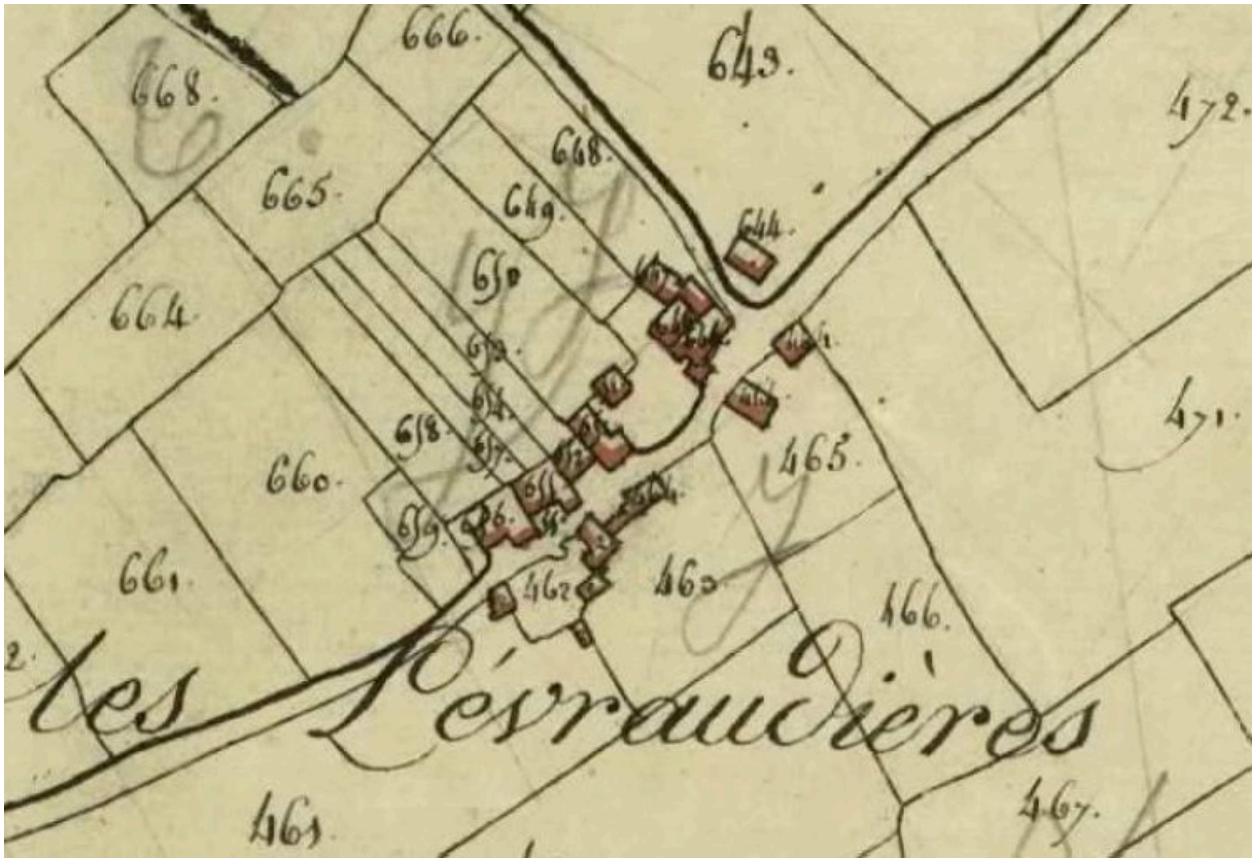

Plan 1811, E2, 1/2500e.

Référence du document reproduit :

- Plan cadastral de 1811, E2. (Archives départementales de la Sarthe ; PC\177\010).

IVR52_20047205913NUCA
(c) Conseil départemental de la Sarthe
reproduction soumise à autorisation du titulaire des droits d'exploitation

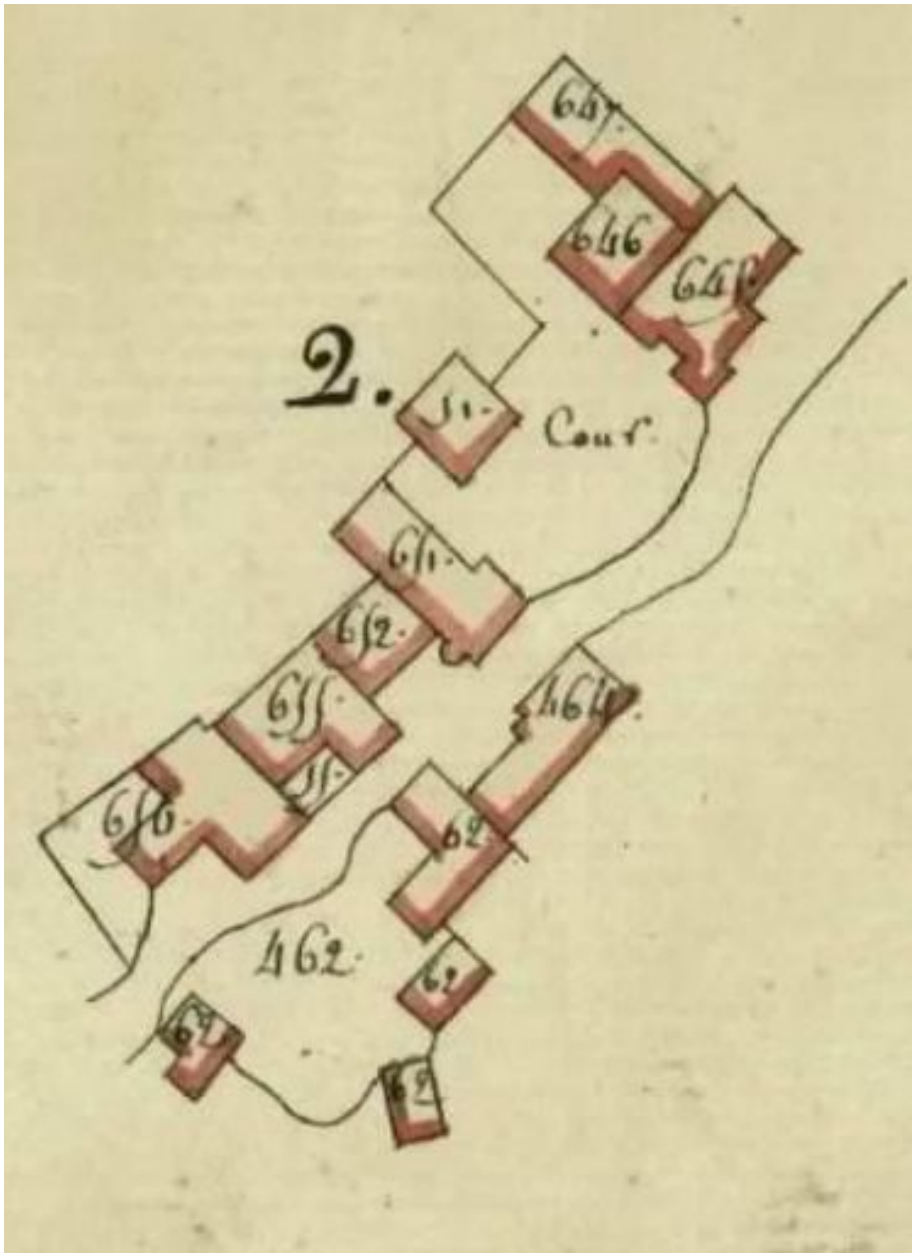

Plan 1811, E2 dév.

Référence du document reproduit :

- Plan cadastral de 1811, E2. (Archives départementales de la Sarthe ; PC\177\010).

IVR52_20047205912NUCA
(c) Conseil départemental de la Sarthe
reproduction soumise à autorisation du titulaire des droits d'exploitation

Plan 1846, E1 dév.

Référence du document reproduit :

- .Plan cadastral de 1811, E2
  Archives départementales de la Sarthe, Le Mans : PC\177\130

IVR52_20047205915NUCA
(c) Conseil départemental de la Sarthe
reproduction soumise à autorisation du titulaire des droits d'exploitation

Entrée sud du hameau.

IVR52_20047205232NUCA
Auteur de l'illustration : Christine Toulier
(c) Région Pays de la Loire - Inventaire général
reproduction soumise à autorisation du titulaire des droits d'exploitation

Maison 1 perpendiculaire à la rue.

IVR52_20047205233NUCA
Auteur de l'illustration : Christine Toulier
(c) Région Pays de la Loire - Inventaire général
reproduction soumise à autorisation du titulaire des droits d'exploitation

Maison 1 : façade sur cour avec lucarne passante.

IVR52_20047205254NUCA
Auteur de l'illustration : Christine Toulier
(c) Région Pays de la Loire - Inventaire général
reproduction soumise à autorisation du titulaire des droits d'exploitation

Maison 1 : date portée 1875.

IVR52_20047205252NUCA
Auteur de l'illustration : Christine Toulier
(c) Région Pays de la Loire - Inventaire général
reproduction soumise à autorisation du titulaire des droits d'exploitation

Maison 1 (1875) : cheminée.

IVR52_20047205253NUCA
Auteur de l'illustration : Christine Toulier
(c) Région Pays de la Loire - Inventaire général
reproduction soumise à autorisation du titulaire des droits d'exploitation

Maison 2 : partie réhabilitée et autre non restaurée.

IVR52_20047205234NUCA
Auteur de l'illustration : Christine Toulier
(c) Région Pays de la Loire - Inventaire général
reproduction soumise à autorisation du titulaire des droits d'exploitation

Maison 2 : buanderie.

IVR52_20047205236NUCA
Auteur de l'illustration : Christine Toulier
(c) Région Pays de la Loire - Inventaire général
reproduction soumise à autorisation du titulaire des droits d'exploitation

Maison 2, buanderie : cheminée avec four.

IVR52_20047205250NUCA
Auteur de l'illustration : Christine Toulier
(c) Région Pays de la Loire - Inventaire général
reproduction soumise à autorisation du titulaire des droits d'exploitation

Maison 3 : pignon ouvert.

IVR52_20047205249NUCA
Auteur de l'illustration : Christine Toulier
(c) Région Pays de la Loire - Inventaire général
reproduction soumise à autorisation du titulaire des droits d'exploitation

Maison 3 : porte d'entrée sur le jardin.

IVR52_20047205248NUCA
Auteur de l'illustration : Christine Toulier
(c) Région Pays de la Loire - Inventaire général
reproduction soumise à autorisation du titulaire des droits d'exploitation

Maison 3 : cheminée à hotte droite.

IVR52_20047205246NUCA
Auteur de l'illustration : Christine Toulier
(c) Région Pays de la Loire - Inventaire général
reproduction soumise à autorisation du titulaire des droits d'exploitation

Maison 4 perpendiculaire à la rue.

IVR52_20047205238NUCA
Auteur de l'illustration : Christine Toulier
(c) Région Pays de la Loire - Inventaire général
reproduction soumise à autorisation du titulaire des droits d'exploitation

Maison 5 : vue de volume.

IVR52_20047205237NUCA
Auteur de l'illustration : Christine Toulier
(c) Région Pays de la Loire - Inventaire général
reproduction soumise à autorisation du titulaire des droits d'exploitation

Maison 5 : cheminée.

IVR52_20047205242NUCA
Auteur de l'illustration : Christine Toulier
(c) Région Pays de la Loire - Inventaire général
reproduction soumise à autorisation du titulaire des droits d'exploitation

Maison 5 : foyer de la cheminée et potager.

IVR52_20047205241NUCA
Auteur de l'illustration : Christine Toulier
(c) Région Pays de la Loire - Inventaire général
reproduction soumise à autorisation du titulaire des droits d'exploitation

Maison 5 : escalier tournant dans oeuvre jadis fermé.

IVR52_20047205243NUCA
Auteur de l'illustration : Christine Toulier
(c) Région Pays de la Loire - Inventaire général
reproduction soumise à autorisation du titulaire des droits d'exploitation

Maison 5 : dépendances.

IVR52_20047205245NUCA
Auteur de l'illustration : Christine Toulier
(c) Région Pays de la Loire - Inventaire général
reproduction soumise à autorisation du titulaire des droits d'exploitation