

Pays de la Loire, Mayenne  
Laval

## **Pont Napoléon, puis Pont-Neuf, actuellement pont Aristide-Briand**

### **Références du dossier**

Numéro de dossier : IA53000400

Date de l'enquête initiale : 1982

Date(s) de rédaction : 1996, 2011

Cadre de l'étude : inventaire topographique Laval centre, enquête thématique départementale rivière Mayenne

Degré d'étude : étudié

### **Désignation**

Dénomination : pont

Appellation : pont Napoléon, puis Pont-Neuf, actuellement pont Aristide-Briand

### **Compléments de localisation**

Milieu d'implantation :

Réseau hydrographique : la Mayenne

Références cadastrales : . Non cadastré.

### **Historique**

Envisagée dès 1758, la construction d'un deuxième pont à Laval est réalisée entre 1812 et 1821 sur les plans de l'ingénieur en chef des Ponts-et-Chaussées, Louis-Xavier Deslandes de Lancelot. Celui-ci succédait à François Le Bourgeois dont le projet avait été retenu mais qui était décédé en 1808. Les travaux sont exécutés par l'entrepreneur sarthois Chauveau. La construction ayant nécessité le recours à l'emprunt, la mairie décide d'établir un péage qui prendra fin en 1838. Les guérites des receveurs n'étant prêtes qu'à la fin de l'année 1823, le pont Napoléon, appelé ensuite Pont-Neuf puis pont Aristide-Briand, n'est ouvert à la circulation qu'en janvier 1824. Lors du débarquement, en 1944, il subit les bombardements de l'aviation alliée. A peine réparé, il est dynamité par les Allemands qui battent en retraite. L'entreprise lavalloise Brochard et Gaudichet le reconstruit quasiment à l'identique après la guerre.

Période(s) principale(s) : 1er quart 19e siècle

Dates : 1812 (daté par source)

Auteur(s) de l'oeuvre : François Le Bourgeois (ingénieur, attribution par source, attribution par source), Louis-Xavier Deslandes de Lancelot (ingénieur des Ponts et Chaussées, attribution par source)

### **Description**

Réalisé en pierre de taille de granite, le pont est doté d'un tablier droit et de trois arches en anse de panier de vingt mètres d'ouverture intérieure. Lors de sa reconstruction après la guerre, les gardes-corps ont été placés en encorbellement au-dessus de la rivière. Cette nouvelle mise en œuvre a permis de cacher les tuyaux d'évacuation des eaux de pluie.

### **Éléments descriptifs**

Matériau(x) du gros-oeuvre, mise en oeuvre et revêtement : granite, pierre de taille

### **Dimensions**

Mesures : l : 6 000 cm

## Statut, intérêt et protection

Statut de la propriété : propriété publique

## Références documentaires

### Documents figurés

- **Plans, coupes et élévation d'un pont de maçonnerie (...) sur la rivière de la Mayenne dans la nouvelle traverse de la ville de Laval, grande route de Paris à Brest** / dessiné par François Le Bourgeois. 1804. 1 dess. : encre et aquarelle. (Archives départementales de la Mayenne ; 1 Fi 297).
- **Coupe en long d'un pont de maçonnerie sur la rivière Mayenne dans la nouvelle traverse de la ville de la Laval** / dessiné par François Le Bourgeois. 1804. 1 dess. : encre et aquarelle. (Archives départementales de la Mayenne ; S 20198).
- **Plan général des maisons, jardins, usines, terrains et près qui se trouvent dans la direction du nouveau canal de dérivation** / dessiné par Samoal de la Ragotière. 18 novembre 1819. 1 dess. : encre sur papier ; 170 x 40,5. (Archives départementales de la Mayenne ; S 86).
- **Projet d'un nouveau pont sur la Mayenne à Laval : élévation et plans** / dessiné par Louis-Xavier Deslandes de Lancelot. 1808. 1 dess. : encre et aquarelle. (Archives départementales de la Mayenne ; S 20198).
- **Laval bombardé : le Pont-Neuf** / peint par Paul Delormoz. 1944. 1 peint. : gouache sur carton. (Service des musées de Laval ; 91.6.2).
- **Laval bombardé : le Pont-Neuf** / peint par Paul Delormoz. 1944. 1 peint. : gouache sur carton. (Service des musées de Laval ; 91.6.3).

### Bibliographie

- ANGOT, Alphonse-Victor (abbé), GAUGAIN, Ferdinand (abbé). **Dictionnaire historique, topographique et biographique de la Mayenne**. Laval : A. Goupil, 4 vol., 1900-1910.  
t. 1 p. 629
- CHAUSSIS, Gilbert. **Laval de rue en rue**. Laval : Siloë, 2 vol, 1991 et 1993.  
t. 1, p. 24-25
- ERAUD, Dominique. **Laval. Mayenne**. Coll. Images du Patrimoine, n° 68, Nantes : Inventaire général (ADAGP)/A.D.I.G., 1990.  
p. 15
- VIGNERON, Gustave. **Notice historique sur les grands travaux entrepris à Laval**. Laval : L. Moreau, 1878.  
p. 66-69

### Périodiques


- BARRE, Antoine, BARRE, Gervais, BELAUD, Yves-Marie, et al. **Laval Agglomération, histoire et patrimoine**. Changé : Société d'Archéologie et d'Histoire de la Mayenne, 2019.  
p. 206-207, 245
- CHAUSSIS, Gilbert. **Le Pont-Neuf : merci Napoléon !** *Ouest-France*, 9 avril 1986.

- MAZAUBERT, M.-A. (de). **Le Pont-Neuf de Laval**. *Bulletin de la Commission d'Histoire et d'archéologie de la Mayenne*, 1898.  
t. 13, p. 90-113

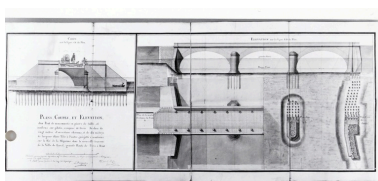
## Multimedia

- GARNAVAULT, Sylvie, LE FALHER, Antoinette, LINDNER-BONNIN, Hélène, et al. **Laval, ville d'eau et d'histoire : la rivière au cours des siècles**. Laval : Musées, DSIT, 2011. 1 DVD-rom.


## Illustrations




Projet du nouveau pont : plan des propriétés concernées par le nouveau canal.  
Autr. Samoal de la Ragotière,  
Repro. Dominique Eraud  
IVR52\_19865300433V



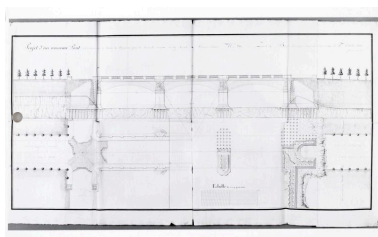
Projet du nouveau pont, 1804 : coupes, plans et élévations.  
Autr. François Le Bourgeois ,  
Repro. Dominique Eraud  
IVR52\_19865300430V




Projet du nouveau pont, 1804 (détail) : coupe transversale.  
Autr. François Le Bourgeois ,  
Repro. Dominique Eraud  
IVR52\_19865300458X




Projet du nouveau pont, 1804 : coupe longitudinale.  
Autr. François Le Bourgeois ,  
Repro. Dominique Eraud  
IVR52\_19865300431V



Projet du nouveau pont, 1808 : élévation et plans (projet non retenu).  
Autr. Louis-Xavier Deslandes de Lancelot, Repro. Dominique Eraud  
IVR52\_19865300432V



Le Pont-Neuf.  
Repro. Jacques Le Callonnec  
IVR52\_19775300991X



Le Pont-Neuf après les bombardements de 1944 : partie ouest, vue depuis le nord.  
Autr. Paul Delormoz,  
Repro. François Lasa  
IVR52\_20045300462NUCA



Le Pont-Neuf, après les bombardements de 1944 : partie est, vue depuis le nord.  
Autr. Paul Delormoz,  
Repro. François Lasa  
IVR52\_20045300461NUCA



Vue d'ensemble depuis le sud.  
Phot. François Lasa  
IVR52\_19845300249X



Vue d'ensemble depuis le sud-est.  
Phot. François Lasa  
IVR52\_19845300334X



Pont Aristide Briand :  
vue prise côté sud.  
Phot. François Lasa  
IVR52\_19845300469X



Vue d'ensemble depuis le sud.  
Phot. François Lasa  
IVR52\_19885300329XA

## Dossiers liés

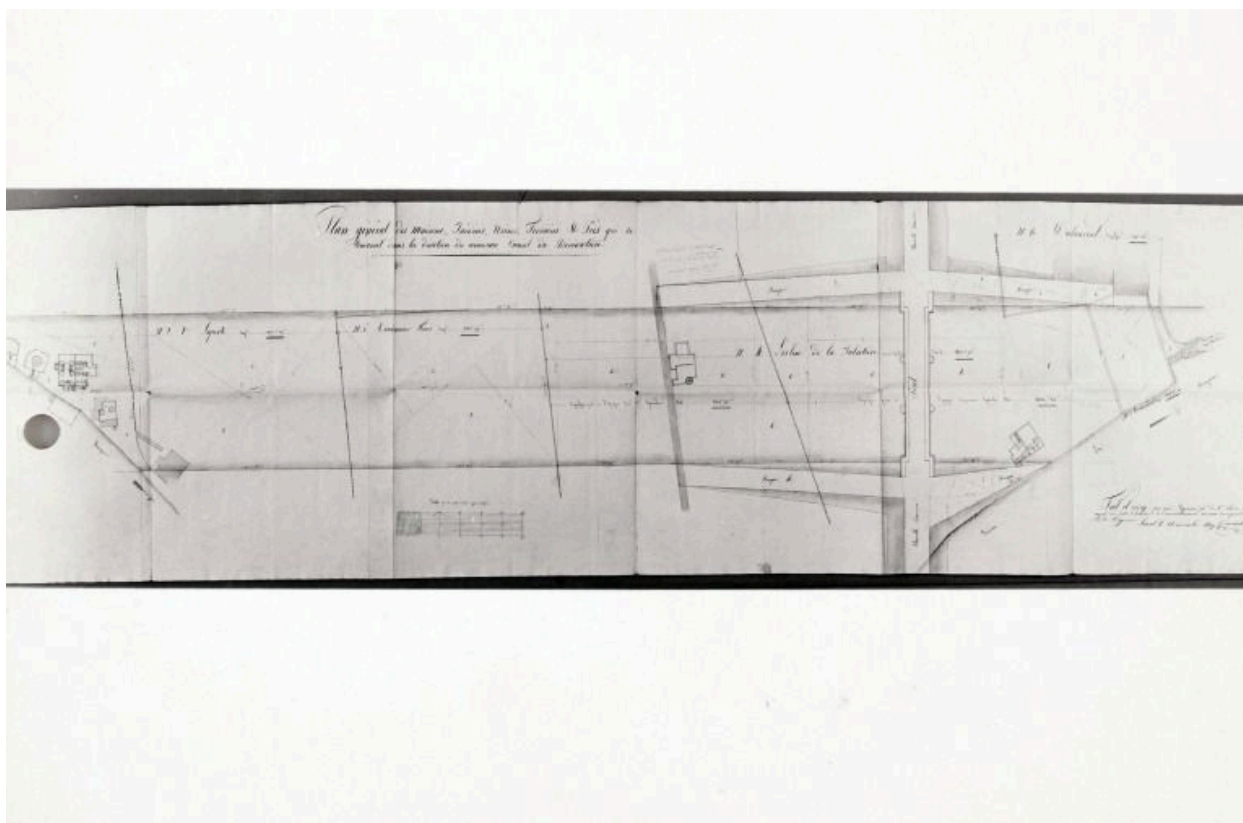
### Dossiers de synthèse :

Les ponts de l'aire d'étude "Rivière Mayenne" (IA53000591)

### Oeuvre(s) contenue(s) :

Auteur(s) du dossier : Dominique Eraud, Philippe Bohuon, Sylvie Garnavault

Copyright(s) : (c) Région Pays de la Loire - Inventaire général ; (c) Ville de Laval



Projet du nouveau pont : plan des propriétés concernées par le nouveau canal.

Référence du document reproduit :

- **Plan général des maisons, jardins, usines, terrains et prés qui se trouvent dans la direction du nouveau canal de dérivation** / dessiné par Samoal de la Ragotière. 18 novembre 1819. 1 dess. : encre sur papier ; 170 x 40,5. (Archives départementales de la Mayenne ; S 86).

IVR52\_19865300433V

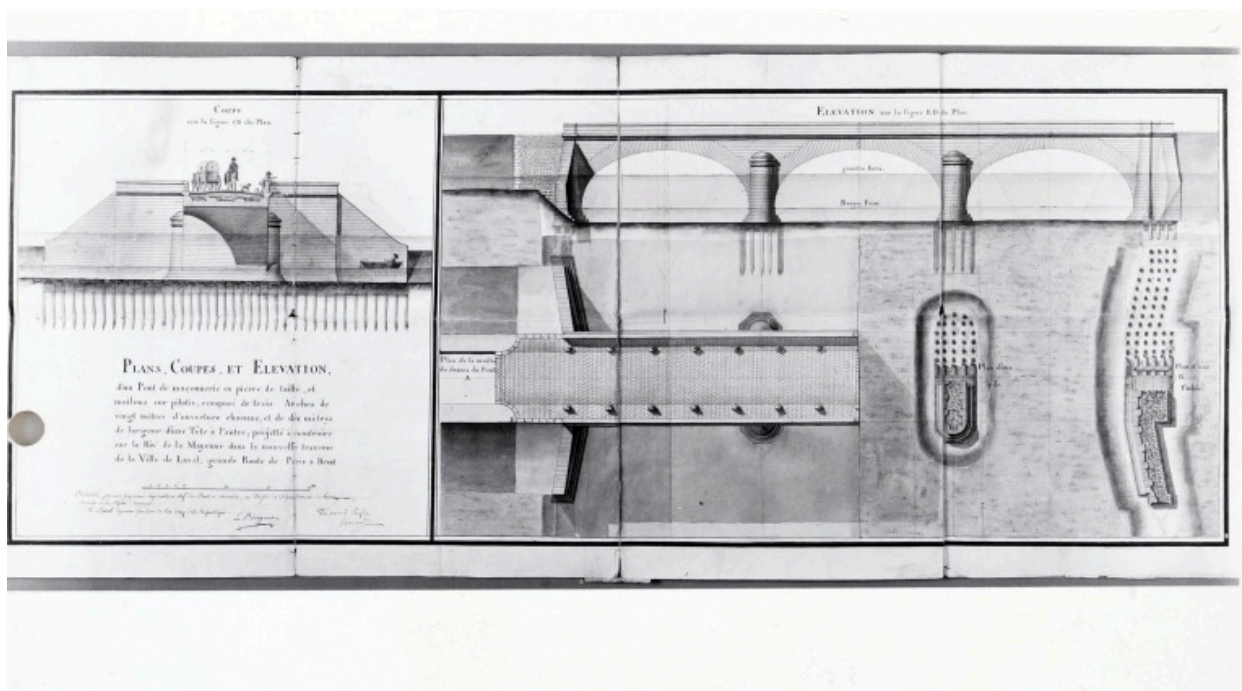
Auteur de l'illustration (reproduction) : Dominique Eraud

Auteur du document reproduit : Samoal de la Ragotière

Date de prise de vue : 1986

(c) Conseil départemental de la Mayenne

communication libre, reproduction soumise à autorisation



Projet du nouveau pont, 1804 : coupes, plans et élévations.

Référence du document reproduit :

- **Plans, coupes et élévation d'un pont de maçonnerie (...) sur la rivière de la Mayenne dans la nouvelle traverse de la ville de Laval, grande route de Paris à Brest** / dessiné par François Le Bourgeois. 1804. 1 dess. : encre et aquarelle. (Archives départementales de la Mayenne ; 1 Fi 297).

IVR52\_19865300430V


Auteur de l'illustration (reproduction) : Dominique Eraud

Auteur du document reproduit : François Le Bourgeois

Date de prise de vue : 1986

(c) Conseil départemental de la Mayenne

communication libre, reproduction soumise à autorisation



Projet du nouveau pont, 1804 (détail) : coupe transversale.

Référence du document reproduit :

- **Plans, coupes et élévation d'un pont de maçonnerie (...) sur la rivière de la Mayenne dans la nouvelle traverse de la ville de Laval, grande route de Paris à Brest** / dessiné par François Le Bourgeois. 1804. 1 dess. : encre et aquarelle. (Archives départementales de la Mayenne ; 1 Fi 297).

IVR52\_19865300458X


Auteur de l'illustration (reproduction) : Dominique Eraud

Auteur du document reproduit : François Le Bourgeois

Date de prise de vue : 1986

(c) Conseil départemental de la Mayenne

communication libre, reproduction soumise à autorisation



Projet du nouveau pont, 1804 : coupe longitudinale.

Référence du document reproduit :

- **Coupe en long d'un pont de maçonnerie sur la rivière Mayenne dans la nouvelle traverse de la ville de la Laval** / dessiné par François Le Bourgeois. 1804. 1 dess. : encre et aquarelle. (Archives départementales de la Mayenne ; S 20198).

IVR52\_19865300431V

Auteur de l'illustration (reproduction) : Dominique Eraud

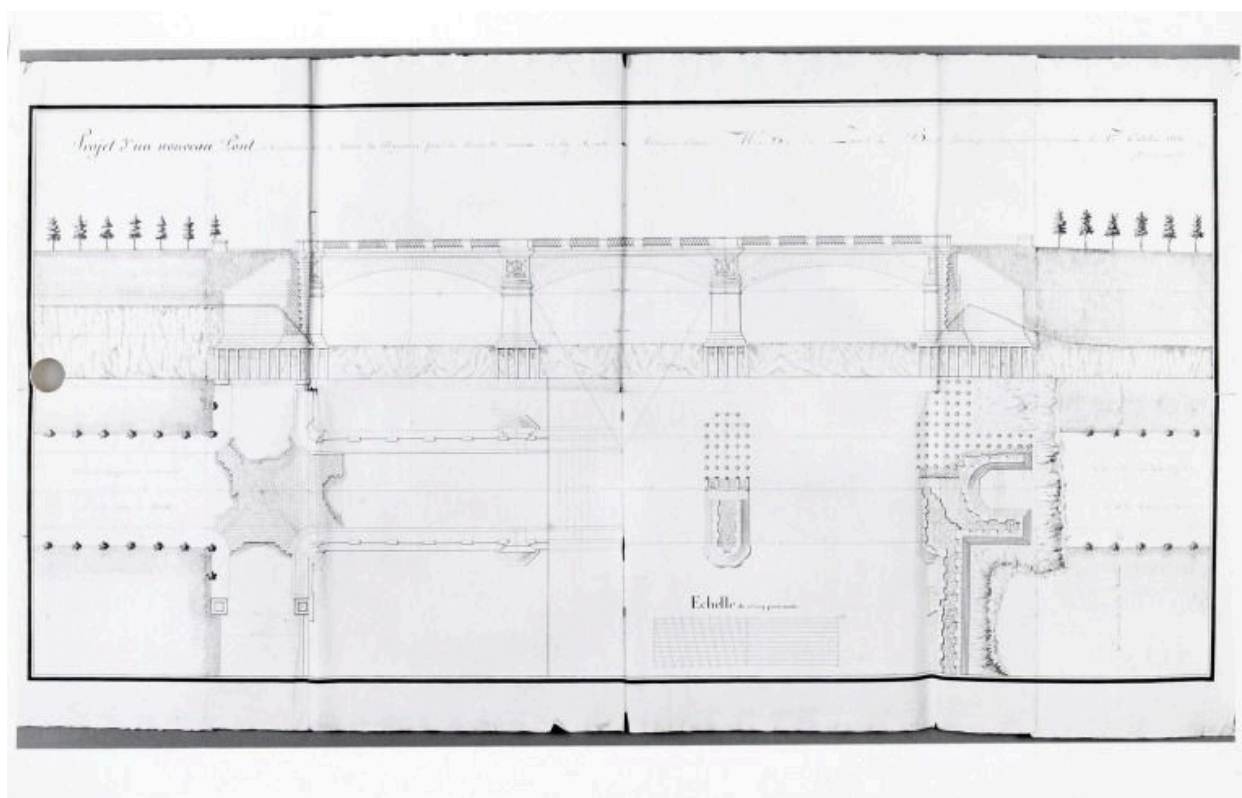
Auteur du document reproduit : François Le Bourgeois

Date de prise de vue : 1986

(c) Conseil départemental de la Mayenne

communication libre, reproduction soumise à autorisation





Projet du nouveau pont, 1808 : élévation et plans (projet non retenu).

Référence du document reproduit :

- **Projet d'un nouveau pont sur la Mayenne à Laval : élévation et plans** / dessiné par Louis-Xavier Deslandes de Lancelot. 1808. 1 dess. : encre et aquarelle. (Archives départementales de la Mayenne ; S 20198).

IVR52\_19865300432V


Auteur de l'illustration (reproduction) : Dominique Eraud

Auteur du document reproduit : Louis-Xavier Deslandes de Lancelot

Date de prise de vue : 1986

(c) Conseil départemental de la Mayenne

communication libre, reproduction soumise à autorisation



Le Pont-Neuf.

Référence du document reproduit :

- Carte postale.  
Archives départementales de la Mayenne, Laval : Fonds Desille

IVR52\_19775300991X

Auteur de l'illustration (reproduction) : Jacques Le Callonnec

Date de prise de vue : 1977

(c) Région Pays de la Loire - Inventaire général ; (c) Conseil départemental de la Mayenne  
communication libre, reproduction soumise à autorisation



Le Pont-Neuf après les bombardements de 1944 : partie ouest, vue depuis le nord.

Référence du document reproduit :

- **Laval bombardé : le Pont-Neuf** / peint par Paul Delormoz. 1944. 1 peint. : gouache sur carton. (Service des musées de Laval ; 91.6.2).

IVR52\_20045300462NUCA

Auteur de l'illustration (reproduction) : François Lasa

Auteur du document reproduit : Paul Delormoz

Date de prise de vue : 2004

(c) Ville de Laval ; (c) Région Pays de la Loire - Inventaire général  
communication libre, reproduction soumise à autorisation



Le Pont-Neuf, après les bombardements de 1944 : partie est, vue depuis le nord.

Référence du document reproduit :

- **Laval bombardé : le Pont-Neuf** / peint par Paul Delormoz. 1944. 1 peint. : gouache sur carton. (Service des musées de Laval ; 91.6.3).

IVR52\_20045300461NUCA

Auteur de l'illustration (reproduction) : François Lasa

Auteur du document reproduit : Paul Delormoz

Date de prise de vue : 2004

(c) Ville de Laval ; (c) Région Pays de la Loire - Inventaire général  
communication libre, reproduction soumise à autorisation



Vue d'ensemble depuis le sud.

IVR52\_19845300249X

Auteur de l'illustration : François Lasa

Date de prise de vue : 1984

(c) Région Pays de la Loire - Inventaire général  
communication libre, reproduction soumise à autorisation



Vue d'ensemble depuis le sud-est.

IVR52\_19845300334X

Auteur de l'illustration : François Lasa

Date de prise de vue : 1984

(c) Région Pays de la Loire - Inventaire général  
communication libre, reproduction soumise à autorisation



Pont Aristide Briand : vue prise côté sud.

IVR52\_19845300469X

Auteur de l'illustration : François Lasa

Date de prise de vue : 1984

(c) Région Pays de la Loire - Inventaire général  
communication libre, reproduction soumise à autorisation



Vue d'ensemble depuis le sud.

IVR52\_19885300329XA

Auteur de l'illustration : François Lasa

Date de prise de vue : 1988

(c) Région Pays de la Loire - Inventaire général  
communication libre, reproduction soumise à autorisation