Pays de la Loire, Sarthe
Chenu
la Brosse

Château de la Brosse

Références du dossier

Numéro de dossier : IA72000535
Date de l'enquête initiale : 2008
Date(s) de rédaction : 2008
Cadre de l'étude : inventaire topographique
Degré d'étude : étudié

Désignation

Dénomination : château
Destinations successives : ferme
Parties constituantes non étudiées : étable, poulailler

Compléments de localisation

Milieu d'implantation : isolé
Références cadastrales : 1812, C2, 560-561 ; 1845. E1 147 à 149 ; 1947, E1, 44-53-54 ; 2008, E1, 44-53-54

Historique

Les bâtiments du château dont les dispositions régulières sont visibles sur les anciens cadastres ont entièrement disparu pour laisser place à de nouveaux bâtiments d'exploitation construits dans la seconde moitié du XIXe siècle. Le parti pris de reconstruction est celui d'un grand programme resté inachevé. Il peut être comparé à celui mis en œuvre par la même famille Dupont à la ferme de la Gagnerie.

Période(s) principale(s) : 2e moitié 19e siècle

Description

Apparemment, seule une aile droite de la nouvelle construction fut entièrement construite. La maison placée au centre de la composition est restée inachevée. Elle se compose, à la différence de celle de la Gagnerie, d'une habitation en rez-de-chaussée sans attique.

Eléments descriptifs

Matériau(x) du gros-oeuvre, mise en oeuvre et revêtement : silex ; calcaire ; enduit ; moellon ; pierre de taille
Matériau(x) de couverture : ardoise
Étage(s) ou vaisseau(x) : en rez-de-chaussée
Type(s) de couverture : toit à longs pans ; croupe

Typologies et état de conservation

État de conservation : état moyen, remanié

Statut, intérêt et protection

Statut de la propriété : propriété privée

Références documentaires

Documents d'archive

- Archives départementales de la Sarthe ; G 456. **Prévôté d'Anjou, dignité dépendant du chapitre de Saint-Martin de Tours. Livre de recette des cens et rentes dûs dans les paroisses de Chenu et La Bruère seulement** (1744-1782).

- Archives départementales de la Sarthe ; 5 J 82-88. **Fonds de la Borderie. Seigneurie de Meré : titres et déclarations concernant les rentes tant seigneuriales que foncières, dépendant des fiefs et seigneurie de Meré ; contrats divers** (1375-1775).

- Archives départementales de la Sarthe ; 18 J 32-36. **Seigneurie de Meré à Chenu : actes divers** (1456-1787).

Bibliographie

- SCHILTE, Pierre. **Petit neveu de Guillaume, François Fouquet exempt des gardes de Monsieur Duc d'Orléans en son château de Chenu.** *Cahier fléchois*, 1987.
  p. 17-27.

Illustrations

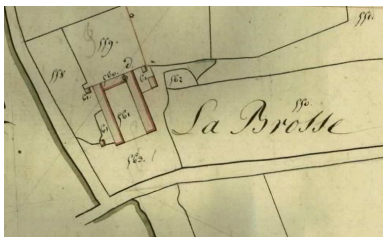

Extrait du plan cadastral de 1812.
IVR52_20087210025NUCA

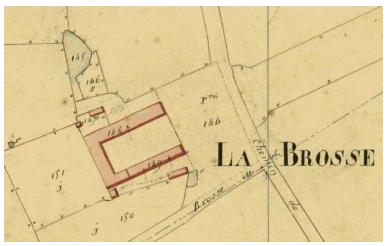

Extrait du plan cadastral de 1845.
IVR52_20087210026NUCA

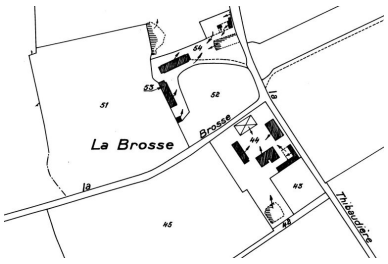

Extrait du plan cadastral de 1947.
IVR52_20087210027NUCA

Extrait du plan cadastral de 2008.
IVR52_20087210048NUCA

La maison d'habitation inachevée : façade sur cour.
Phot. Jean-Baptiste Darrasse
IVR52_20087202253NUCA

La maison d'habitation : façade postérieure.
Phot. Jean-Baptiste Darrasse
IVR52_20087202254NUCA

La maison d'habitation, pignon nord à croupe : appentis au-dessus de l'entrée de la cave.
Phot. Jean-Baptiste Darrasse
IVR52_20087202256NUCA

Les étables et greniers.
Phot. Jean-Baptiste Darrasse
IVR52_20087202250NUCA

Les étables : vestiges d'une façade ordonnancée.
Phot. Jean-Baptiste Darrasse
IVR52_20087202252NUCA

Les étables, détail : porte en plein cintre et sa menuiserie.
Phot. Jean-Baptiste Darrasse
IVR52_20087202251NUCA

Les étables, détail : menuiserie de baie en plein cintre.
Phot. Jean-Baptiste Darrasse
IVR52_20087202258NUCA

Les étables : pignon ouest.
Phot. Jean-Baptiste Darrasse
IVR52_20087202255NUCA

Le mur de clôture : façade interne (ancien potager ?).
Phot. Jean-Baptiste Darrasse
IVR52_20087202279NUCA

Le mur de clôture : façade externe.
Phot. Jean-Baptiste Darrasse
IVR52_20087202280NUCA

Les poulaillers.
Phot. Jean-Baptiste Darrasse
IVR52_20087202257NUCA

Dossiers liés

Dossiers de synthèse :
Chenu : présentation de la commune (IA72000613) Pays de la Loire, Sarthe, Chenu
Logis, manoirs et châteaux de l'aire d'étude du Lude (IA72002017)
Oeuvre(s) contenue(s) :

Auteur(s) du dossier : Christine Toulier, Natacha Abriat
Copyright(s) : (c) Région Pays de la Loire - Inventaire général

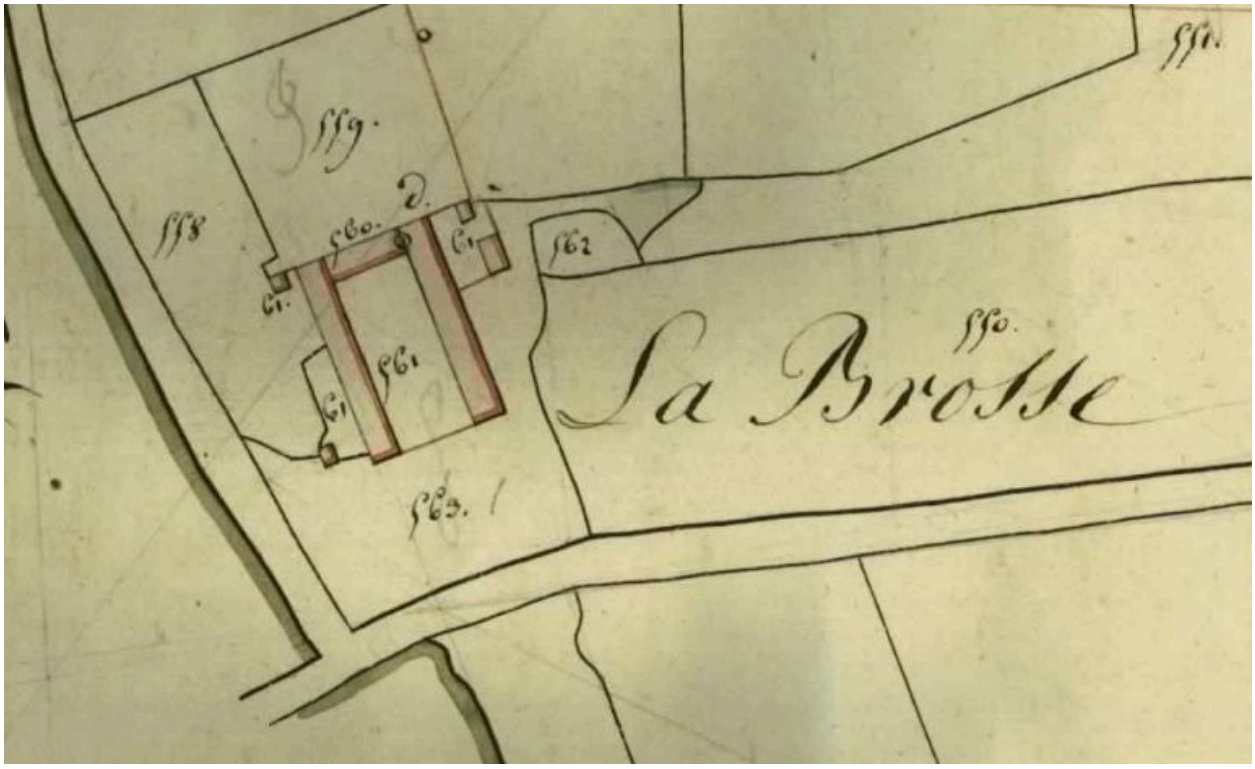

Extrait du plan cadastral de 1812.

Référence du document reproduit :

- Extrait du plan cadastral de 1812, section C2, échelle 1/2500e. (Archives départementales de la Sarthe ; PC 078/7).

IVR52_20087210025NUCA
(c) Conseil départemental de la Sarthe
reproduction soumise à autorisation du titulaire des droits d'exploitation

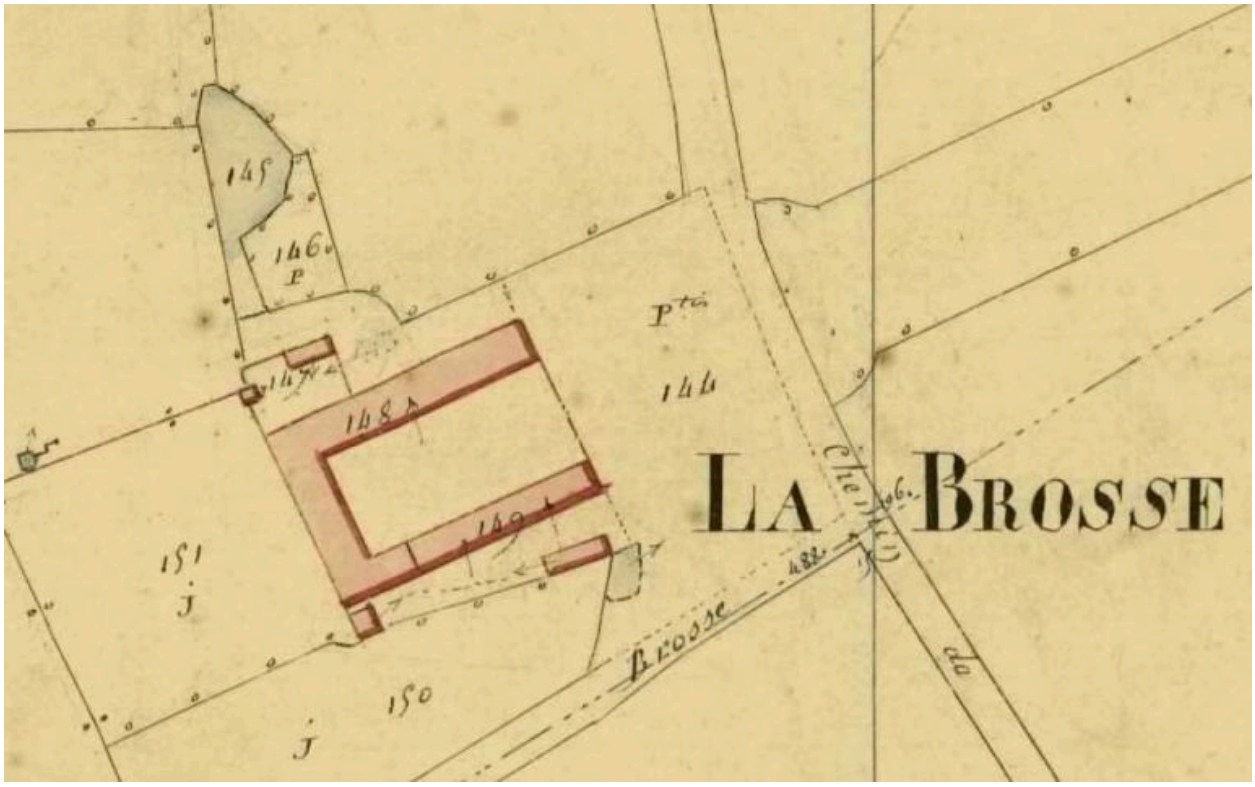

Extrait du plan cadastral de 1845.

Référence du document reproduit :

- Extrait du plan cadastral de 1845, section E1, éch. 1:2000e. (Archives départementales de la Sarthe ; PC 078/92).

IVR52_20087210026NUCA
(c) Conseil départemental de la Sarthe
reproduction soumise à autorisation du titulaire des droits d'exploitation

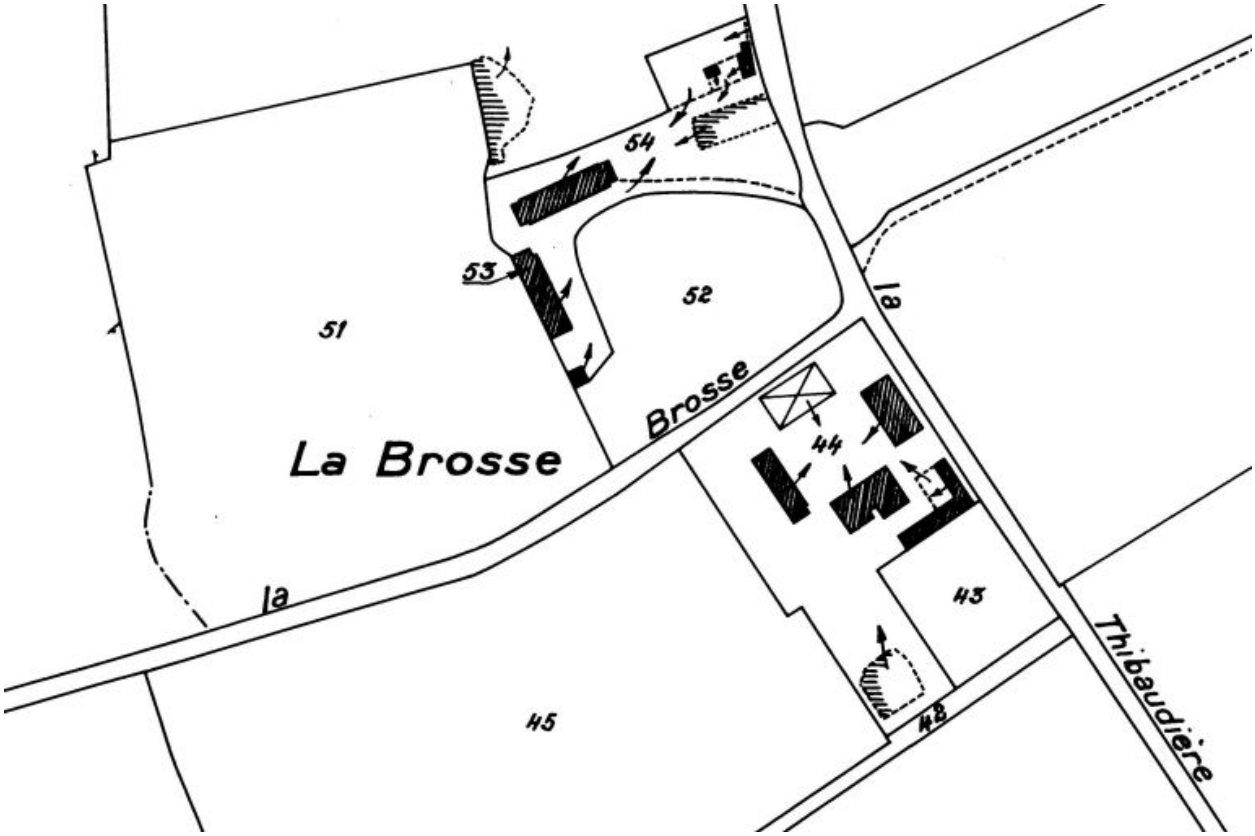

Extrait du plan cadastral de 1947.

Référence du document reproduit :

- Extrait du plan cadastral de 1947, section E1, éch. 1:2000e. (Archives départementales de la Sarthe ; PC 078/127).

IVR52_20087210027NUCA
(c) Conseil départemental de la Sarthe
reproduction soumise à autorisation du titulaire des droits d'exploitation

Extrait du plan cadastral de 2008.

IVR52_20087210048NUCA
(c) Direction générale des impôts - Cadastre
reproduction soumise à autorisation du titulaire des droits d'exploitation

La maison d'habitation inachevée : façade sur cour.

IVR52_20087202253NUCA
Auteur de l'illustration : Jean-Baptiste Darrasse
(c) Région Pays de la Loire - Inventaire général
reproduction soumise à autorisation du titulaire des droits d'exploitation

La maison d'habitation : façade postérieure.

IVR52_20087202254NUCA
Auteur de l'illustration : Jean-Baptiste Darrasse
(c) Région Pays de la Loire - Inventaire général
reproduction soumise à autorisation du titulaire des droits d'exploitation

La maison d'habitation, pignon nord à croupe : appentis au-dessus de l'entrée de la cave.

IVR52_20087202256NUCA
Auteur de l'illustration : Jean-Baptiste Darrasse
(c) Région Pays de la Loire - Inventaire général
reproduction soumise à autorisation du titulaire des droits d'exploitation

Les étables et greniers.

IVR52_20087202250NUCA
Auteur de l'illustration : Jean-Baptiste Darrasse
(c) Région Pays de la Loire - Inventaire général
reproduction soumise à autorisation du titulaire des droits d'exploitation

Les étables : vestiges d'une façade ordonnancée.

IVR52_20087202252NUCA
Auteur de l'illustration : Jean-Baptiste Darrasse
(c) Région Pays de la Loire - Inventaire général
reproduction soumise à autorisation du titulaire des droits d'exploitation

Les étables, détail : porte en plein cintre et sa menuiserie.

IVR52_20087202251NUCA
Auteur de l'illustration : Jean-Baptiste Darrasse
(c) Région Pays de la Loire - Inventaire général
reproduction soumise à autorisation du titulaire des droits d'exploitation

Les étables, détail : menuiserie de baie en plein cintre.

IVR52_20087202258NUCA
Auteur de l'illustration : Jean-Baptiste Darrasse
(c) Région Pays de la Loire - Inventaire général
reproduction soumise à autorisation du titulaire des droits d'exploitation

Les étables : pignon ouest.

IVR52_20087202255NUCA
Auteur de l'illustration : Jean-Baptiste Darrasse
(c) Région Pays de la Loire - Inventaire général
reproduction soumise à autorisation du titulaire des droits d'exploitation

Le mur de clôture : façade interne (ancien potager ?).

IVR52_20087202279NUCA
Auteur de l'illustration : Jean-Baptiste Darrasse
(c) Région Pays de la Loire - Inventaire général
reproduction soumise à autorisation du titulaire des droits d'exploitation

Le mur de clôture : façade externe.

IVR52_20087202280NUCA
Auteur de l'illustration : Jean-Baptiste Darrasse
(c) Région Pays de la Loire - Inventaire général
reproduction soumise à autorisation du titulaire des droits d'exploitation

Les poulaillers.

IVR52_20087202257NUCA
Auteur de l'illustration : Jean-Baptiste Darrasse
(c) Région Pays de la Loire - Inventaire général
reproduction soumise à autorisation du titulaire des droits d'exploitation