

Poitou-Charentes, Charente-Maritime  
Marans  
Rouillebouc  
rue de la Rive gauche de la Sèvre Niortaise

## Passerelle de Rouillebouc

### Références du dossier

Numéro de dossier : IA17047186

Date de l'enquête initiale : 2016

Date(s) de rédaction : 2017

Cadre de l'étude : inventaire topographique Vallée de la Sèvre Niortaise, Marais poitevin

Degré d'étude : étudié

### Désignation

Dénomination : passerelle

### Compléments de localisation

Milieu d'implantation : isolé ; isolé

Références cadastrales : 2016, ZK2017, AH

### Historique

Le creusement du canal de Pomère en 1839 puis ses élargissements successifs facilitent la navigation, d'où la nécessité de bénéficier de chemins et passerelles de halage sur ses rives. Un plan de la tête aval du canal en 1870 montre qu'un bateau à chaîne permet alors de franchir la Vieille Sèvre à Rouillebouc, mais ce système est peu pratique. Le projet de passerelle à construire à chacune des deux extrémités du canal de Pomère (à Rouillebouc, entre L'Île-d'Elle et Marans, et à la Choletière, entre Saint-Jean-de-Liversay et L'Île-d'Elle) est présenté le 10 juillet 1873 par l'ingénieur ordinaire des Ponts et chaussées Espitallier, et approuvé le 11 novembre suivant. Les travaux, menés en régie par les Ponts et chaussées, ont lieu en 1875-1876 : les batardeaux pour la première passerelle sont construits en avril 1875, ceux de la seconde passerelle en août 1876. La partie métallique et la charpente des tabliers sont fournies par Alfred Cayer, serrurier à Niort ; la maçonnerie et la charpente des fondations sont réalisées par Alexis Boutin, de Taugon. Les travaux sont réceptionnés le 31 décembre 1877.

Période(s) principale(s) : 4e quart 19e siècle

Dates : 1875 (daté par source)

Auteur(s) de l'oeuvre : Espitallier (ingénieur, attribution par source)

### Description

Longue de 43 mètres, la passerelle enjambe le lit de la Vieille Sèvre Niortaise, permettant la continuité du chemin de halage qui longe la rive gauche du canal de Pomère puis de la Sèvre Niortaise. Le tablier, en bois goudronné, possède un garde-corps métallique. L'ensemble repose sur deux culées et quatre piles en pierre de taille, reliées par une charpente en métal. Deux rampes prolongent la passerelle sur les deux rives.

### Éléments descriptifs

Matériau(x) du gros-oeuvre, mise en oeuvre et revêtement : calcaire, pierre de taille ; métal

### Statut, intérêt et protection


Statut de la propriété : propriété publique

## Références documentaires

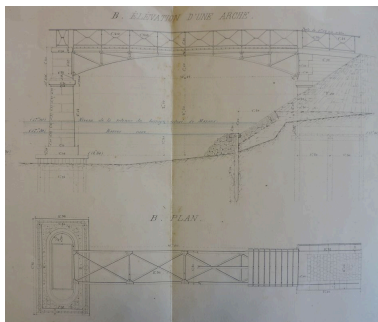
### Documents d'archive

- Archives départementales des Deux-Sèvres. 3 S 489. 1873-1877 : construction de deux passerelles de halage aux extrémités du canal de Pomère.

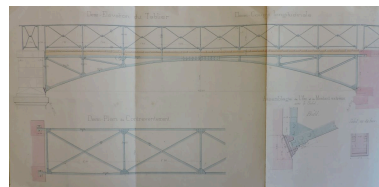
### Illustrations



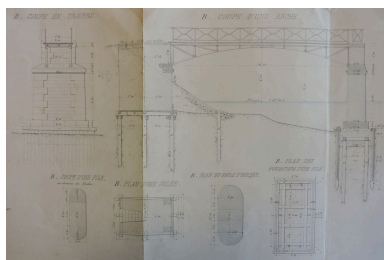
Projet de passerelles pour le chemin de halage du canal de Pomère, par l'ingénieur Espitallier, 10 juillet 1873 : élévation générale. Phot. Yannis (reproduction) Suire  
IVR54\_20181709902NUCA



Projet de passerelles pour le chemin de halage du canal de Pomère, par l'ingénieur Espitallier, 10 juillet 1873 : élévation et plan d'une arche. Phot. Yannis (reproduction) Suire  
IVR54\_20181709904NUCA



Projet de passerelles pour le chemin de halage du canal de Pomère, par l'ingénieur Espitallier, 10 juillet 1873 : dessin d'une arche. Phot. Yannis (reproduction) Suire  
IVR54\_20181709901NUCA




Projet de passerelles pour le chemin de halage du canal de Pomère, par l'ingénieur Espitallier, 10 juillet 1873 : coupes et plans de détails. Phot. Yannis (reproduction) Suire  
IVR54\_20181709903NUCA




La passerelle vue depuis le nord. Phot. Yannis Suire  
IVR52\_20198500689NUCA




La passerelle vue depuis l'amont, au sud. Phot. Yannis Suire  
IVR54\_20171706656NUCA



Le dessus de la passerelle vu depuis la rive gauche, à l'ouest. Phot. Yannis Suire  
IVR54\_20171706655NUCA



Le chemin de halage le long du canal de Pomère, en amont de la passerelle, commune de L'Ile-d'Elle. Phot. Yannis Suire  
IVR54\_20171706680NUCA



La passerelle vue depuis l'ouest, située à la confluence entre le canal de Pomère, à gauche, et la Vieille Sèvre, à droite. Phot. Yannis Suire  
IVR54\_20171706682NUCA

### Dossiers liés

#### Dossiers de synthèse :

L'Île-d'Elle : présentation de la commune (IA85001992) Pays de la Loire, Vendée, L'Île-d'Elle

**Oeuvre(s) contenue(s) :**

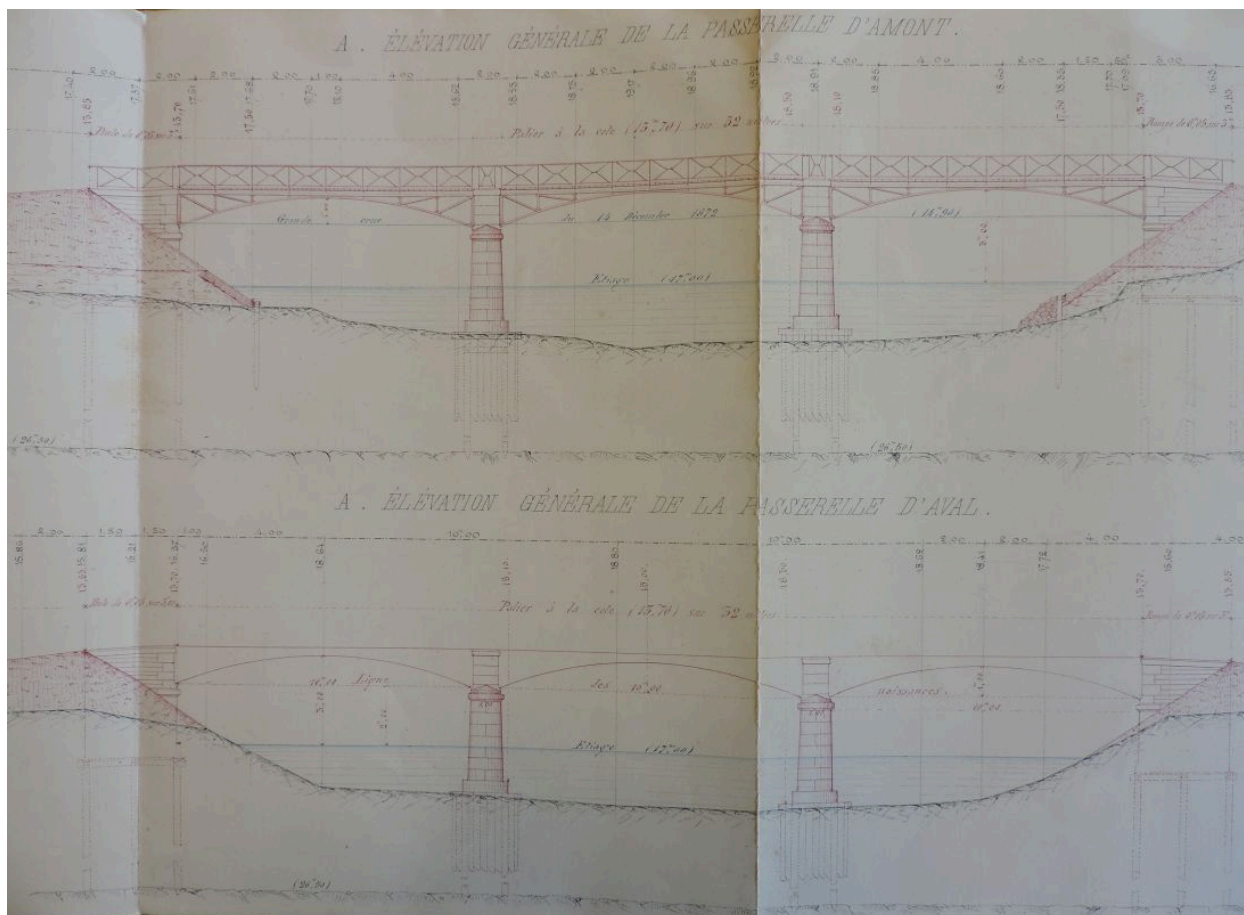
**Oeuvre(s) en rapport :**

Passerelle du Renfermis ou de la Choletière (IA85001996) Pays de la Loire, Vendée, L'Île-d'Elle, Renfermis (le)

Canal de Pomère (IA85002048) Pays de la Loire, Vendée, L'Île-d'Elle

Auteur(s) du dossier : Yannis Suire

Copyright(s) : (c) Région Nouvelle-Aquitaine, Inventaire général du patrimoine culturel ; (c) Centre vendéen de recherches historiques ; (c) Région Pays de la Loire - Inventaire général ; (c) Conseil départemental de la Vendée



Projet de passerelles pour le chemin de halage du canal de Pomère, par l'ingénieur Espitallier, 10 juillet 1873 : élévation générale.

Référence du document reproduit :

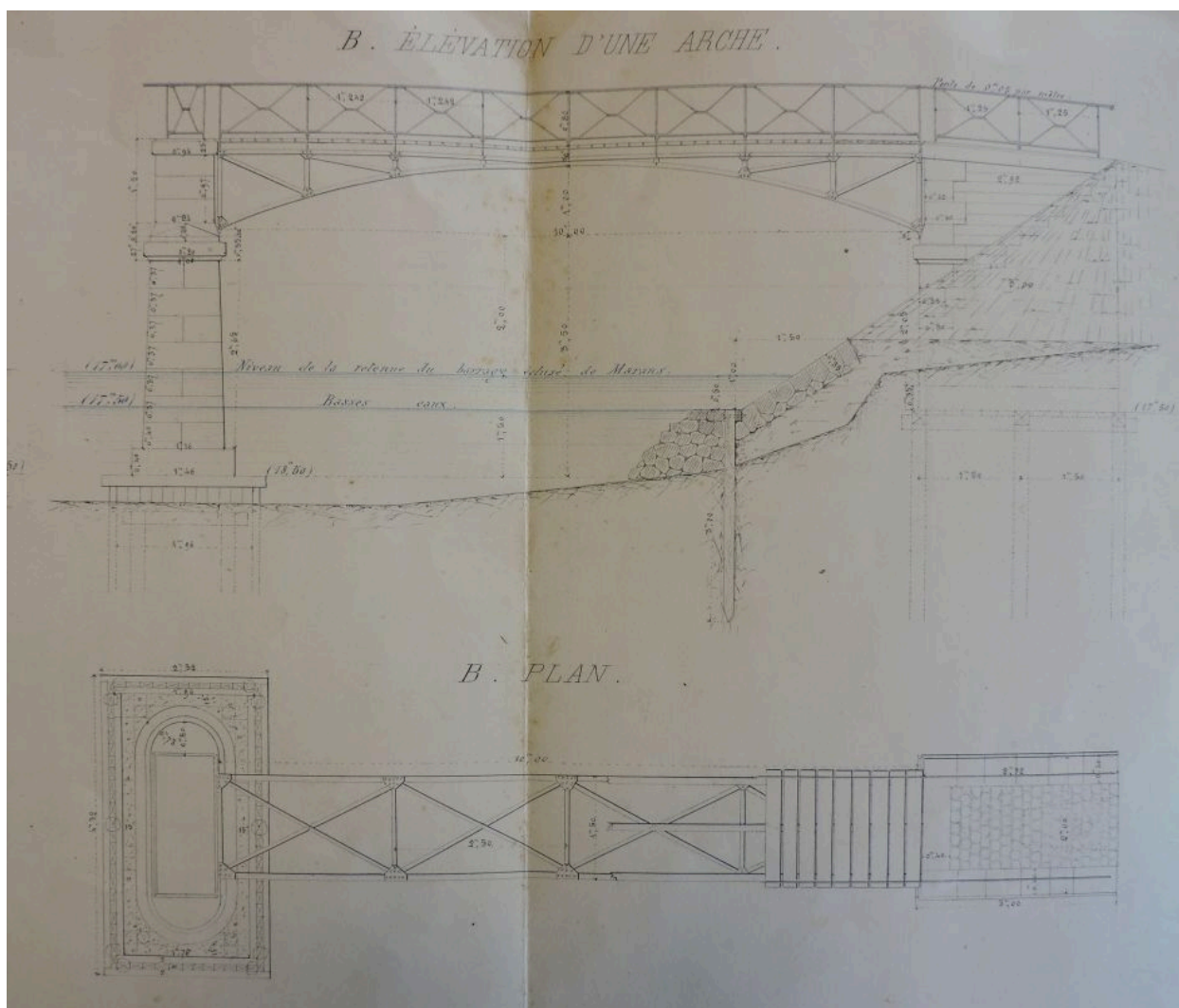
- Archives départementales des Deux-Sèvres. 3 S 489. 1873-1877 : construction de deux passerelles de halage aux extrémités du canal de Pomère.

IVR54\_20181709902NUCA

Auteur de l'illustration : Yannis (reproduction) Suire

Date de prise de vue : 2017

(c) Région Nouvelle-Aquitaine, Inventaire général du patrimoine culturel  
tous droits réservés



Projet de passerelles pour le chemin de halage du canal de Pomère, par l'ingénieur Espitallier, 10 juillet 1873 : élévation et plan d'une arche.

Référence du document reproduit :

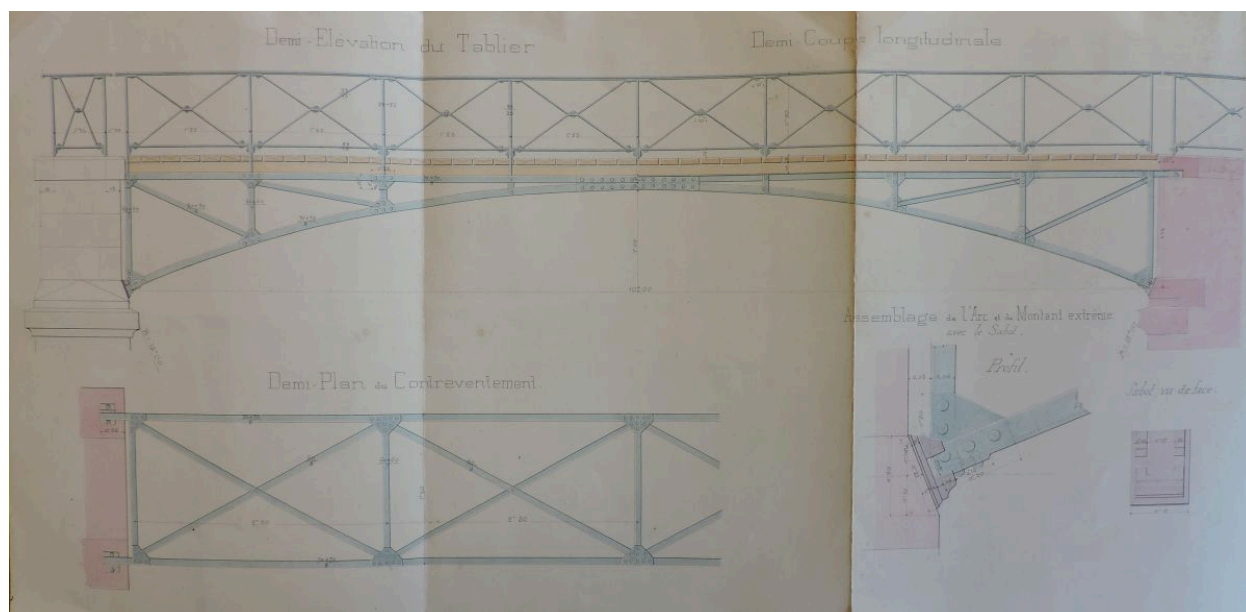
- Archives départementales des Deux-Sèvres. 3 S 489. 1873-1877 : construction de deux passerelles de halage aux extrémités du canal de Pomère.

IVR54\_20181709904NUCA

Auteur de l'illustration : Yannis (reproduction) Suire

Date de prise de vue : 2017

(c) Région Nouvelle-Aquitaine, Inventaire général du patrimoine culturel  
tous droits réservés



Projet de passerelles pour le chemin de halage du canal de Pomère, par l'ingénieur Espitallier, 10 juillet 1873 : dessin d'une arche.

Référence du document reproduit :

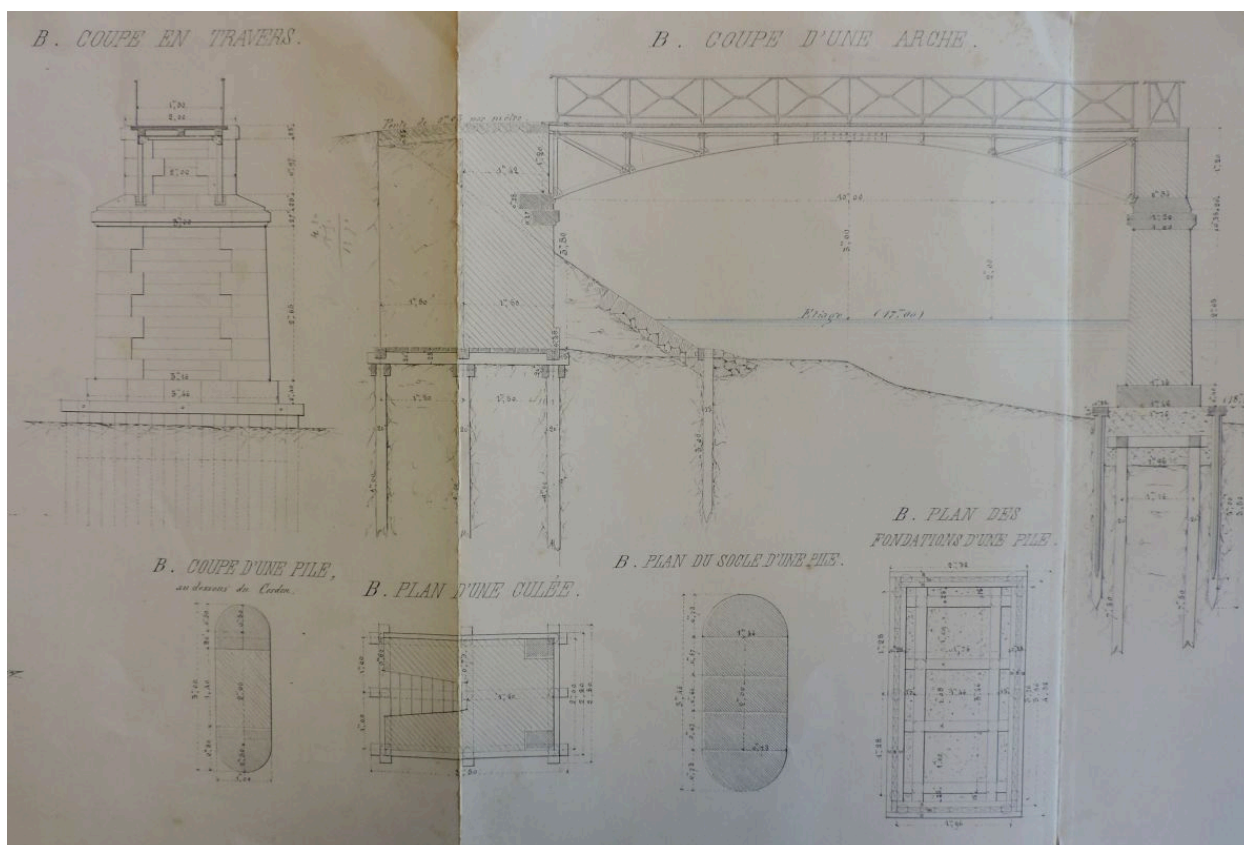
- Archives départementales des Deux-Sèvres. 3 S 489. 1873-1877 : construction de deux passerelles de halage aux extrémités du canal de Pomère.

IVR54\_20181709901NUCA

Auteur de l'illustration : Yannis (reproduction) Suire

Date de prise de vue : 2017

(c) Région Nouvelle-Aquitaine, Inventaire général du patrimoine culturel  
tous droits réservés



Projet de passerelles pour le chemin de halage du canal de Pomère, par l'ingénieur Espitallier, 10 juillet 1873 : coupes et plans de détails.

Référence du document reproduit :

- Archives départementales des Deux-Sèvres. 3 S 489. 1873-1877 : construction de deux passerelles de halage aux extrémités du canal de Pomère.

IVR54\_20181709903NUCA

Auteur de l'illustration : Yannis (reproduction) Suire

Date de prise de vue : 2017

(c) Région Nouvelle-Aquitaine, Inventaire général du patrimoine culturel  
tous droits réservés



La passerelle vue depuis le nord.

IVR52\_20198500689NUCA

Auteur de l'illustration : Yannis Suire

Date de prise de vue : 2019

(c) Région Pays de la Loire - Inventaire général ; (c) Conseil départemental de la Vendée  
tous droits réservés





La passerelle vue depuis l'amont, au sud.

IVR54\_20171706656NUCA

Auteur de l'illustration : Yannis Suire

Date de prise de vue : 2017

(c) Région Nouvelle-Aquitaine, Inventaire général du patrimoine culturel  
tous droits réservés



Le dessus de la passerelle vu depuis la rive gauche, à l'ouest.

IVR54\_2017170665NUCA

Auteur de l'illustration : Yannis Suire

Date de prise de vue : 2017

(c) Région Nouvelle-Aquitaine, Inventaire général du patrimoine culturel  
tous droits réservés



Le chemin de halage le long du canal de Pomère, en amont de la passerelle, commune de L'Ile-d'Elle.

IVR54\_20171706680NUCA

Auteur de l'illustration : Yannis Suire

Date de prise de vue : 2017

(c) Région Nouvelle-Aquitaine, Inventaire général du patrimoine culturel  
tous droits réservés



La passerelle vue depuis l'ouest, située à la confluence entre le canal de Pomère, à gauche, et la Vieille Sèvre, à droite.

IVR54\_20171706682NUCA

Auteur de l'illustration : Yannis Suire

Date de prise de vue : 2017

(c) Région Nouvelle-Aquitaine, Inventaire général du patrimoine culturel  
tous droits réservés