Pays de la Loire, Maine-et-Loire
Angers
quartier Centre-ville
3 rue Lionnaise

Maison Taiget (partie gauche), 3 rue Lionnaise

Références du dossier

Numéro de dossier : IA49000992
Date de l'enquête initiale : 1979
Date(s) de rédaction : 1989
Cadre de l'étude : inventaire topographique Angers intra-muros
Degré d'étude : étudié

Désignation

Dénomination : maison
Appellation : maison Taiget
Parties constituantes non étudiées : boutique

Compléments de localisation

Milieu d'implantation : en ville
Références cadastrales : 1840, K, 281 ; 1980, HL, 117 ; 1999, HL, 117

Historique

La maison au 3, rue Lionnaise constitue la partie gauche de deux maisons "joignant ensemble" selon un censif de l'abbaye du Ronceray des années 1460-1470 (cf. dossier du 5, rue Lionnaise pour la partie droite). Elle est construite pour la veuve et héritiers de Jean Taiget vers 1473-1477d selon une analyse dendrochronologique effectuée en 2011 (Dendrotech, Rennes), mentionnée par ailleurs comme "nouvelement ediffiée" dans ce censif du XVe siècle. L'escalier en vis en bois est encore en place. La cheminée d'étage date de la 2e moitié voire du 4e quart du XVIIIe siècle. La lucarne est refaite au XIXe siècle. Une croisée en bois à la fenêtre d'étage a été restituée dans le 3e quart du XXe siècle.

Période(s) principale(s) : 2e moitié 15e siècle
Période(s) secondaire(s) : 2e moitié 18e siècle
Auteur(s) de l'oeuvre : Jean Camus ()

Description

Petite maison sans cour, à un seul corps de logis à un étage carré et étage de comble, couverte d'un toit à longs pans à gouttereau sur rue. La façade est en pan de bois à hourdis en torchis, ainsi que l'élévation latérale droite et la cage d'escalier à partir du premier étage. Le reste des murs est en schiste. L'escalier est une vis en bois dans-œuvre à l'arrière de la maison.

Eléments descriptifs

Matériau(x) du gros-oeuvre, mise en oeuvre et revêtement : bois ; torchis ; schiste ; enduit partiel ; pan de bois ; moellon sans chaîne en pierre de taille ; appareil mixte
Matériau(x) de couverture : ardoise
Étage(s) ou vaisseau(x) : sous-sol, 1 étage carré, étage de comble
Type(s) de couverture : toit à longs pans ; appentis ; pignon couvert ; noue
Escaliers : escalier dans-œuvre : escalier en vis sans jour, en charpente

Typologies et état de conservation

Typologies : maison marchande des XVe-XVIe siècles: façade en pan de bois, structure rustique (type A1c)

Statut, intérêt et protection

Ce logis est la partie gauche d'un ensemble à deux unités d'habitation au fonds parcellaire irrégulier : la maison de gauche au n° 3 est plus petite, sans cour postérieure, tandis que celle de droite au n° 5 présente un parcellaire qui va par derrière jusqu'à l'impasse de la Laiterie, avec une cour arrière et un corps secondaire latéral. Sur rue, l'homogénéité des pans de bois des deux unités d'habitation est certaine avec la numérotation continue encore visible des poteaux sur l'ensemble des élévations, ainsi que la présence d'un unique poteau élargi central portant les sablières des deux maisons. Cette unité d'habitation est encore bien lisible, porte et boutique sur rue, escalier en vis en fond de maison dans sa cage en pan de bois. La modestie du gabarit (à peine 4 m de large sur rue et 9 m de profondeur tout au plus), le gouttereau sur rue, le pan de bois le plus basique traduisent une architecture particulièrement populaire, d'esprit faubourien. Ce pan de bois est constitué de quelques poteaux et une décharge, dépourvu même de la croix de Saint-André pourtant usuelle dans ces maisons en pan de bois à encorbellement sur solives. Ce logis s'inscrit dans la continuité des modestes maisons de l'ancienne montée des Forges (une appellation ancienne du bas de la rue Lionnaise), fruit probable d'une opération de lotissement dans la 2e moitié du XVe siècle (du n° 3 au n° 9).

Intérêt de l'œuvre : à signaler
Éléments remarquables : pan de bois
Statut de la propriété : propriété privée

Illustrations

Vue de situation.
Phot. Patrice Giraud
IVR52_20024904151NUCA

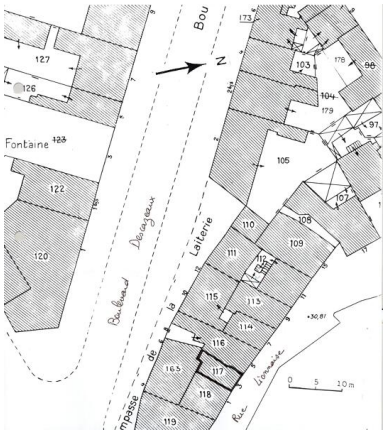

Plan-masse et de situation. D'après le plan cadastral, 1980, section HL, parcelle 117, éch. 1 : 500, agrandi.
Dess. I. Frager
IVR52_20004904546A4

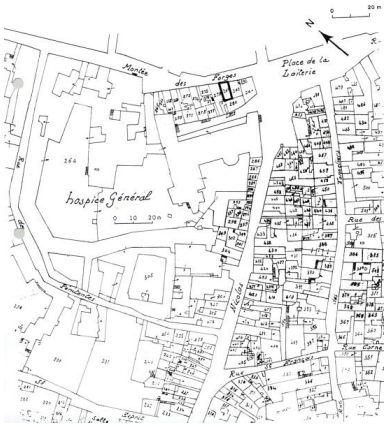

Plan-masse et de situation. D'après le plan cadastral, 1840, section K, parcelle 281, éch. 1 : 1 000.
Dess. I. Frager
IVR52_20004904547A4

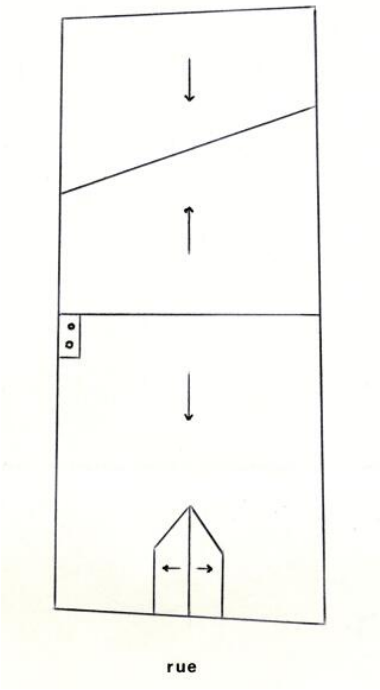

Plan-masse schématique
de la couverture.
Dess. I. Frager
IVR52_20004904548A4

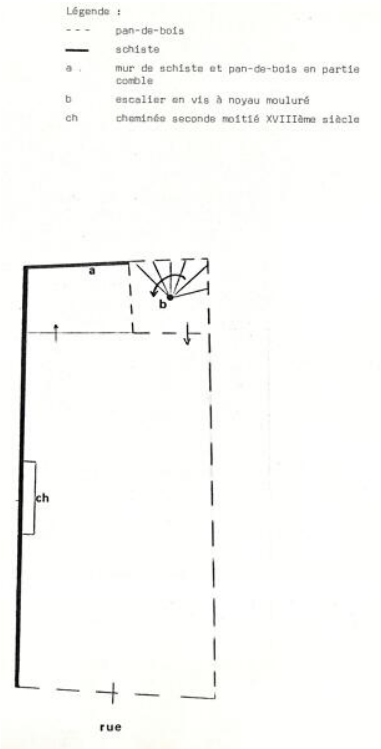

Plan schématique du premier étage.
Dess. I. Frager
IVR52_20004904549A4

Elévation antérieure.
Phot. François Lasa
IVR52_19844900309V

1er étage, mur latéral gauche.
Phot. François Lasa
IVR52_19844902105X

Dossiers liés

Dossiers de synthèse :

Angers intra-muros : présentation de l'aire d'étude (IA49006891) Pays de la Loire, Maine-et-Loire, Angers
Demeures du centre historique (intra-muros) (IA49000778) Pays de la Loire, Maine-et-Loire, Angers, quartier Centre-ville
L'habitat communal (IA49007141) Pays de la Loire, Maine-et-Loire, Angers, quartier Centre-ville

Oeuvre(s) contenue(s) :

Auteur(s) du dossier : Dominique Letellier-d'Espinose, Olivier Biguet

Copyright(s) : (c) Région Pays de la Loire - Inventaire général ; (c) Ville d'Angers

Vue de situation.

IVR52_20024904151NUCA
Auteur de l'illustration : Patrice Giraud
(c) Région Pays de la Loire - Inventaire général
communication libre, reproduction soumise à autorisation

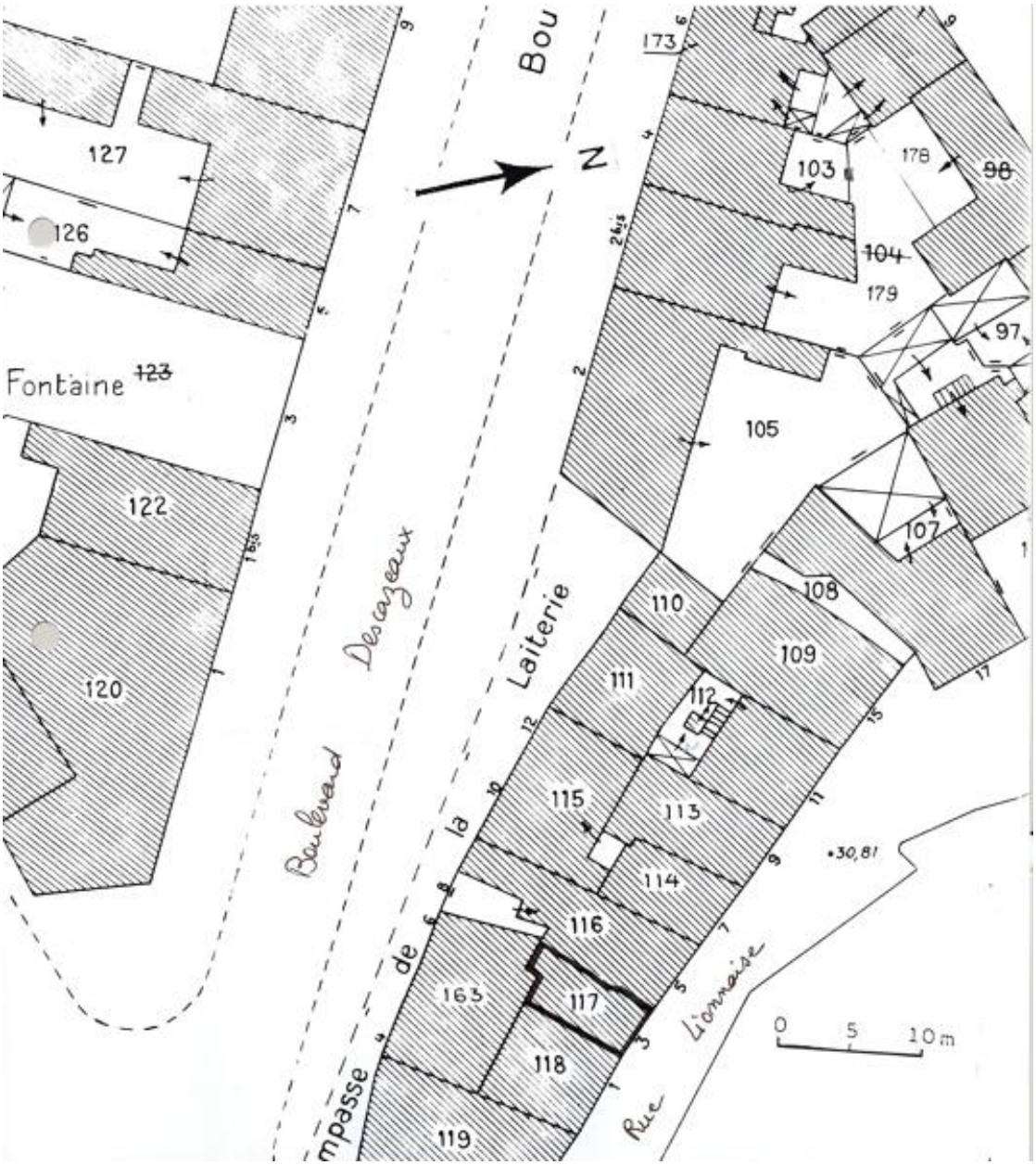

Plan-masse et de situation. D'après le plan cadastral, 1980, section HL, parcelle 117, éch. 1 : 500, agrandi.

IVR52_20004904546A4
Auteur de l'illustration : I. Frager
Date de prise de vue : 2006
(c) Région Pays de la Loire - Inventaire général
communication libre, reproduction soumise à autorisation

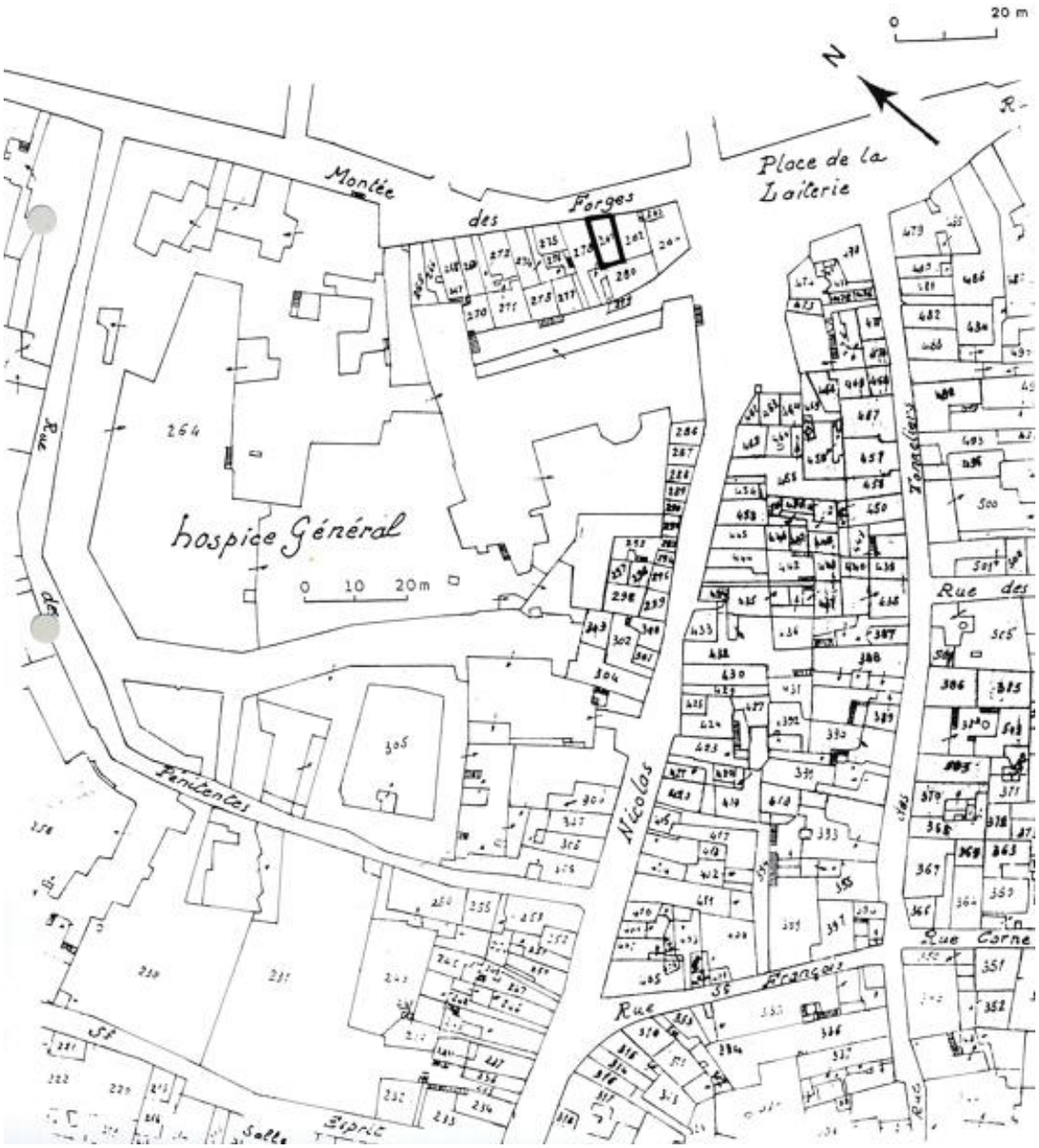

Plan-masse et de situation. D'après le plan cadastral, 1840, section K, parcelle 281, éch. 1 : 1 000.

IVR52_20004904547A4
Auteur de l'illustration : I. Frager
Date de prise de vue : 2006
(c) Région Pays de la Loire - Inventaire général
communication libre, reproduction soumise à autorisation

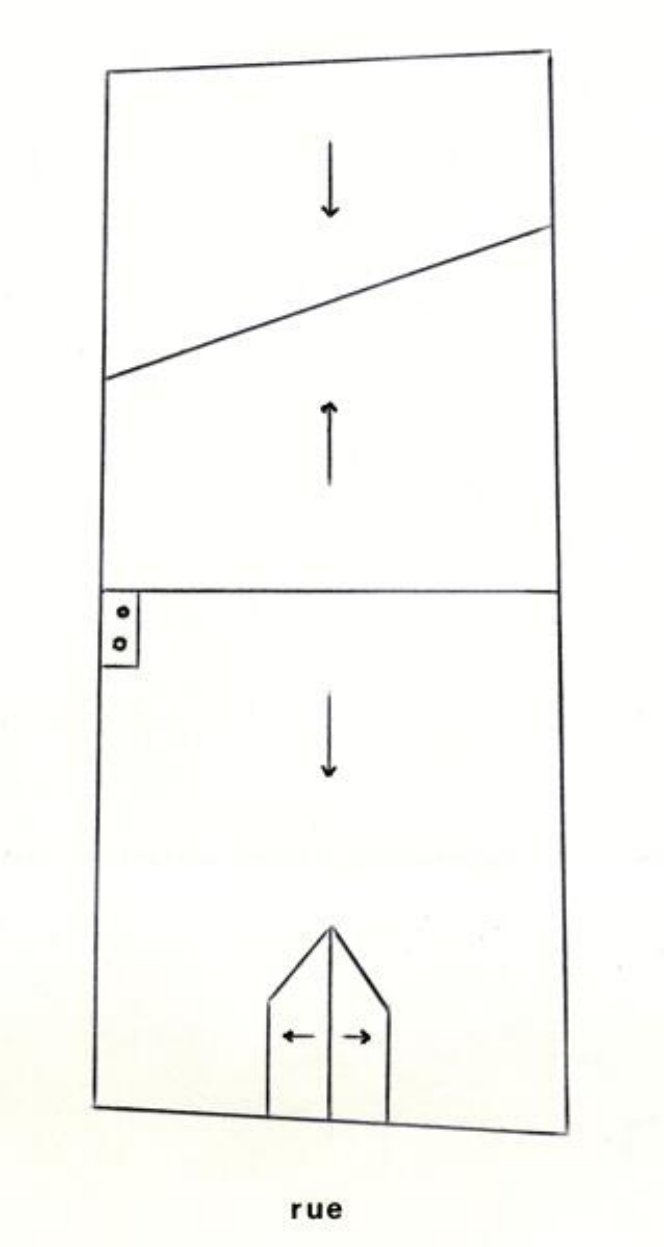

Plan-masse schématique de la couverture.

IVR52_20004904548A4
Auteur de l'illustration : I. Frager
Date de prise de vue : 2006
(c) Région Pays de la Loire - Inventaire général
communication libre, reproduction soumise à autorisation

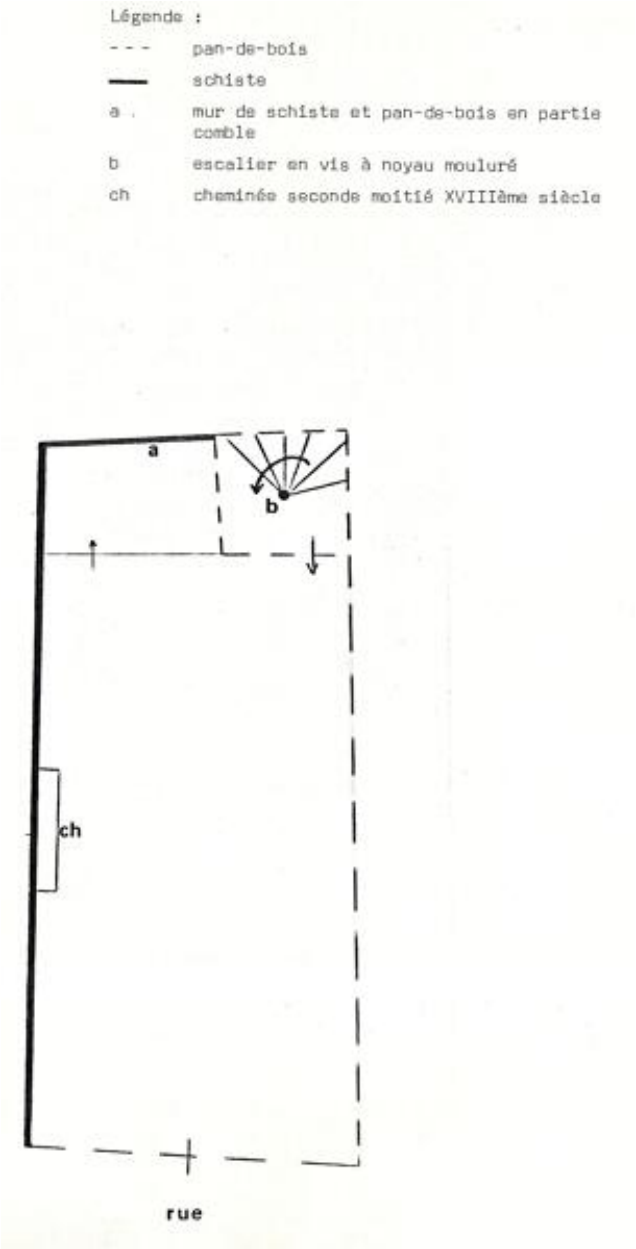

Plan schématique du premier étage.

IVR52_20004904549A4
Auteur de l'illustration : I. Frager
Date de prise de vue : 2006
(c) Région Pays de la Loire - Inventaire général
communication libre, reproduction soumise à autorisation

Elévation antérieure.

IVR52_19844900309V
Auteur de l'illustration : François Lasa
(c) Région Pays de la Loire - Inventaire général
communication libre, reproduction soumise à autorisation

1er étage, mur latéral gauche.

IVR52_19844902105X
Auteur de l'illustration : François Lasa
(c) Région Pays de la Loire - Inventaire général
communication libre, reproduction soumise à autorisation