Pays de la Loire, Loire-Atlantique
Paimbœuf
108 rue du Général-De-Gaulle

Maison, 108 rue du Général-De-Gaulle, Paimbœuf

Références du dossier

Numéro de dossier : IA44004605
Date de l'enquête initiale : 2004
Date(s) de rédaction : 2004
Cadre de l'étude : inventaire topographique
Degré d'étude : étudié

Désignation

Dénomination : maison

Compléments de localisation

Milieu d'implantation : en ville
Références cadastrales : 1810, 193 ; 1999. A 2ème feuille 141

Historique

Le terrain considéré a été arrenté par la duchesse de Lesdiguières en 1684. Une première maison de plan carré, d'une pièce ouvrant sur la rue, prolongée par une coursière longeant la façade du côté de la Loire, a été construite à la fin du XVIIe siècle. Couverte d'un toit en pavillon, quoique modifié du côté du fleuve pour s'accorder avec un deuxième corps couvert en appentis ajouté au XIXe siècle, elle renvoie à un type souvent représenté sur le plan figuré de Paimbœuf en 1749. Cette maison est un bon exemple de l'habitat en rive contraint par la topographie (la différence de niveau entre la rue et la rive) et l'élargissement de la voie sur berge dans le deuxième quart du XIXe siècle (1836) favorisant une extension de la maison originelle jusqu'au nouvel alignement.

Période(s) principale(s) : 4e quart 17e siècle, 2e moitié 19e siècle

Description

Eléments descriptifs

Matériau(x) du gros-oeuvre, mise en oeuvre et revêtement : gneiss ; granite ; tuffeau ; moellon
Matériau(x) de couverture : tuile mécanique, ardoise
Plan : plan carré régulier
Étage(s) ou vaisseau(x) : sous-sol, 1 étage carré
Type(s) de couverture : appentis ; toit en pavillon
Escaliers : escalier dans-œuvre : escalier tournant à retours sans jour, en charpente

Statut, intérêt et protection

Statut de la propriété : propriété privée

Illustrations

Sitaution sur données cadastrales 2008.
Dess. Virginie Desvigne
IVR52_20094400428NUDA

Situation sur cadastre 1810.
Dess. Virginie Desvigne
IVR52_20094400427NUDA

Plan cadastral, 1999, extrait.
Autr. Direction générale des impôts,
Phot. Denis (reproduction) Pillet
IVR52_20034400110NUCA

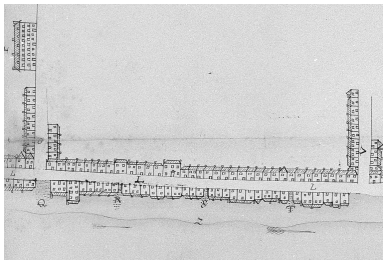

Plan figuré de Paimboeuf
en 1749, détail.
Autr. Leroux, Phot. Denis
(reproduction) Pillet
IVR52_20054402153NUCA

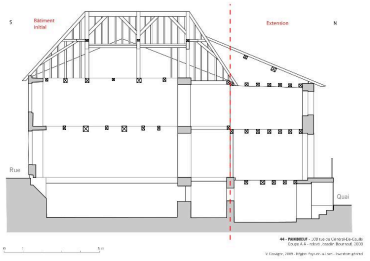

Coupe nord-sud.
Dess. Virginie Desvigne
IVR52_20094400615NUDA

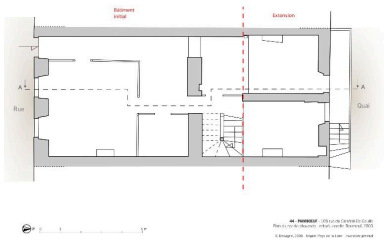

Plan du rez-de-chaussée.
Dess. Virginie Desvigne
IVR52_20094400614NUDA

Situation sur la vue aérienne, 1998.
Dess. Élodie Rama, Autr.
Christophe Yvernogeau
IVR52_19984404626NUDA

La façade vue depuis la rue.
Phot. Denis Pillet
IVR52_20034401013NUCA

La maison vue depuis la jetée.
Phot. Denis Pillet
IVR52_20034401938NUCA

La façade vue depuis le quai.
Phot. Denis Pillet
IVR52_20034401290NUCA

Premier étage, vue
prise vers l'escalier.
Phot. Denis Pillet
IVR52_20034401021NUCA



Premier étage, vue prise
du palier vers la rue.
Phot. Denis Pillet
IVR52_20034401026NUCA

Premier étage, vue
de la pièce sur la rue.
Phot. Denis Pillet
IVR52_20034401020NUCA

Premier étage du côté du
quai, la pièce située à l'est,
vue prise vers l'escalier.
Phot. Denis Pillet
IVR52_20034401023NUCA

Premier étage du côté du quai,
la pièce située à l'est, détail.
Phot. Denis Pillet
IVR52_20034401022NUCA

La charpente, vue prise vers la rue.
Phot. Denis Pillet
IVR52_20034401025NUCA

La charpente, vue prise vers la Loire.
Phot. Denis Pillet
IVR52_20034401024NUCA

Dossiers liés

Est partie constituante de : Îlot 6, 6bis, quai Boulay-Paty ; rue Pasteur ; 58 à 90 rue du Général-De-Gaulle, Paimbœuf (IA44004594) Pays de la Loire, Loire-Atlantique, Paimbœuf, quai Boulay-Paty , rue Pasteur , 58 à 90 rue du Général-De-Gaulle

Oeuvre(s) contenue(s) :

Oeuvre(s) en rapport :

Paimbœuf : présentation de l'aire d'étude (IA44004533) Pays de la Loire, Loire-Atlantique, Paimbœuf

Auteur(s) du dossier : Françoise Lelièvre

Copyright(s) : (c) Région Pays de la Loire - Inventaire général

Sitaution sur données cadastrales 2008.

IVR52_20094400428NUDA
Auteur de l'illustration : Virginie Desvigne
(c) Région Pays de la Loire - Inventaire général
reproduction soumise à autorisation du titulaire des droits d'exploitation

Situation sur cadastre 1810.

IVR52_20094400427NUDA
Auteur de l'illustration : Virginie Desvigne
(c) Région Pays de la Loire - Inventaire général
reproduction soumise à autorisation du titulaire des droits d'exploitation

Plan cadastral, 1999, extrait.

Référence du document reproduit :

- **Plan cadastral, section A, 2ème feuille, validé en 1999** ; extrait. (Archives communales, Paimbœuf).

IVR52_20034400110NUCA
Auteur de l'illustration : Denis (reproduction) Pillet
Auteur du document reproduit : Direction générale des impôts
Échelle : 1:1000e
(c) Région Pays de la Loire - Inventaire général ; (c) Archives communales de Paimbœuf
reproduction soumise à autorisation du titulaire des droits d'exploitation

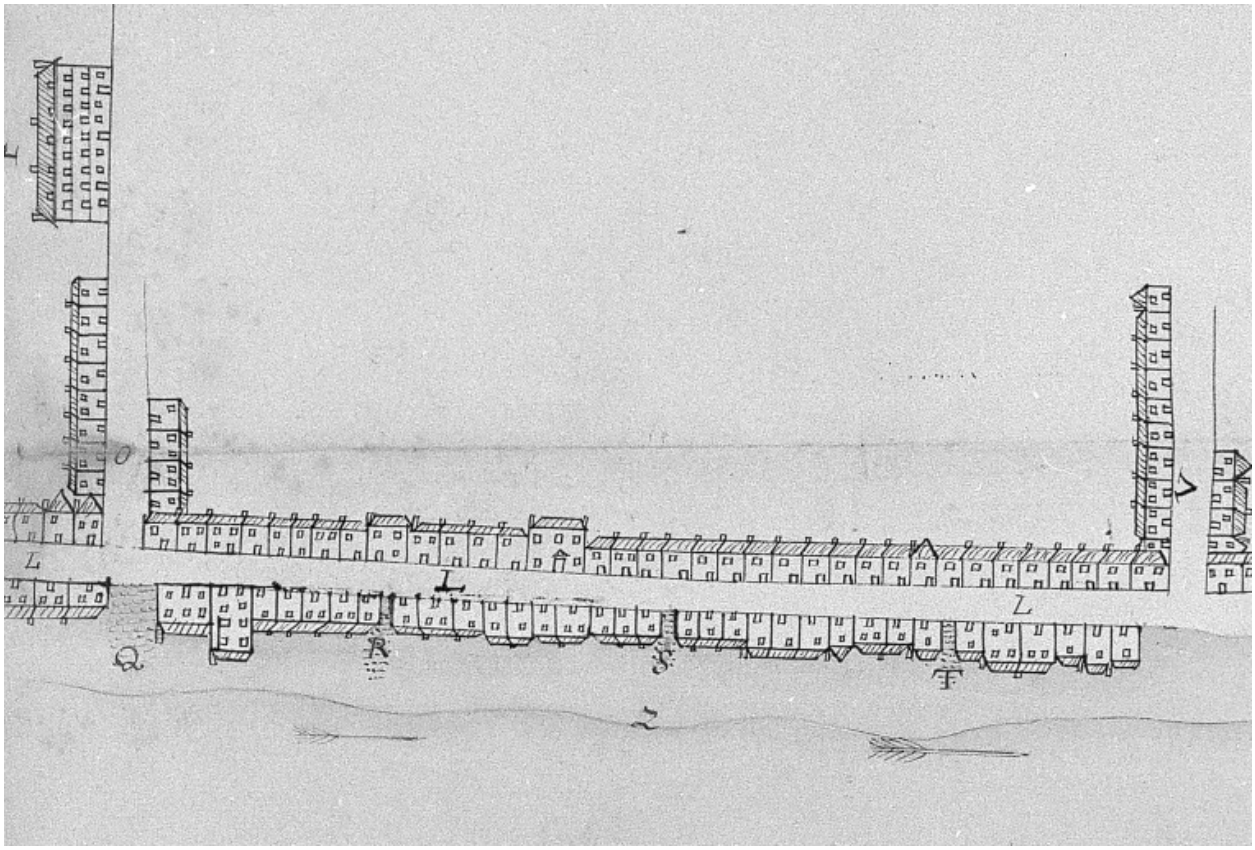

Plan figuré de Paimboeuf en 1749, détail.

Référence du document reproduit :

- Plan figuré de Paimbœuf, encre sur papier, 4 et 5 novembre 1749.
  Archives départementales de Loire-Atlantique, Nantes : C 676.

IVR52_20054402153NUCA
Auteur de l'illustration : Denis (reproduction) Pillet
Auteur du document reproduit : Leroux
(c) Archives départementales de Loire-Atlantique
reproduction soumise à autorisation du titulaire des droits d'exploitation

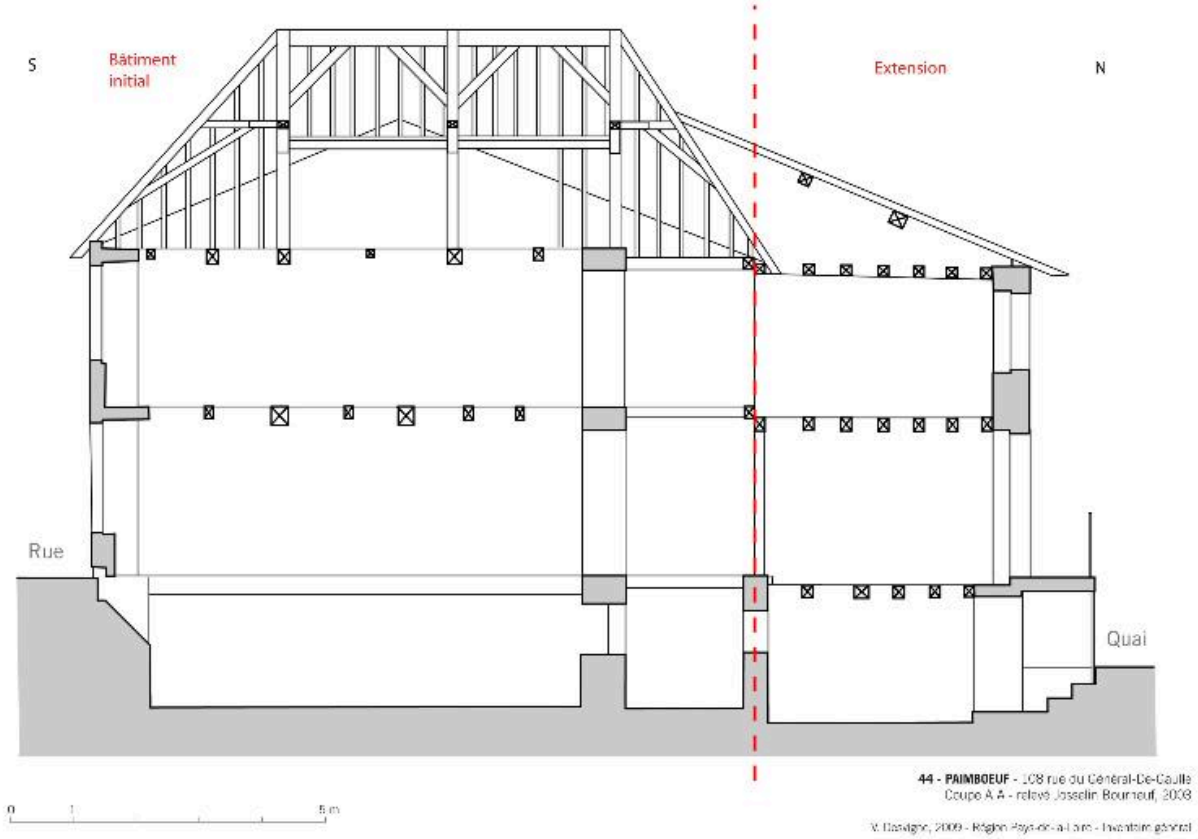

Coupe nord-sud.

IVR52_20094400615NUDA
Auteur de l'illustration : Virginie Desvigne
(c) Région Pays de la Loire - Inventaire général
reproduction soumise à autorisation du titulaire des droits d'exploitation

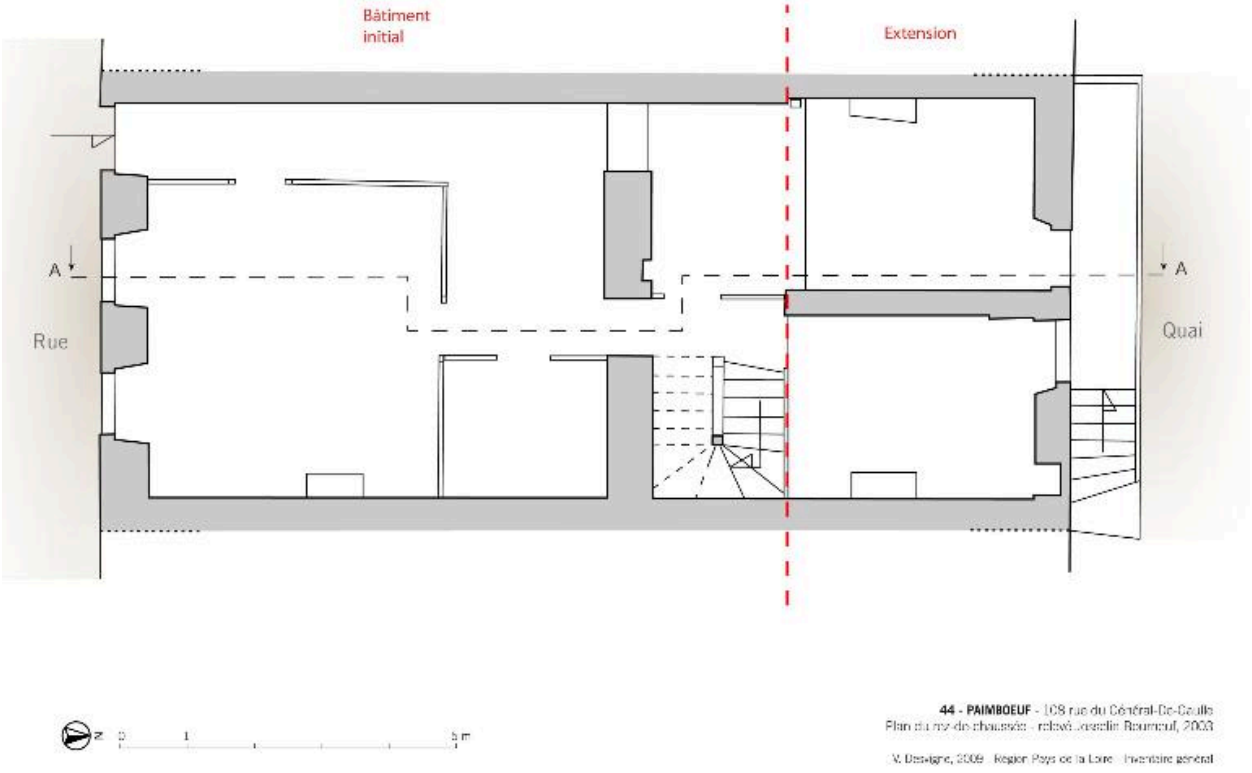

Plan du rez-de-chaussée.

IVR52_20094400614NUDA
Auteur de l'illustration : Virginie Desvigne
(c) Région Pays de la Loire - Inventaire général
reproduction soumise à autorisation du titulaire des droits d'exploitation

Situation sur la vue aérienne, 1998.

Référence du document reproduit :

- Vue aérienne. Prise de vue argentique, extrait du cliché n° IVR52_19984401168XA.
  Région Pays de la Loire - Centre de ressources, Nantes

IVR52_19984404626NUDA
Auteur de l'illustration : Élodie Rama
Auteur du document reproduit : Christophe Yvernogeau
(c) Région Pays de la Loire - Inventaire général
reproduction soumise à autorisation du titulaire des droits d'exploitation

La façade vue depuis la rue.

IVR52_20034401013NUCA
Auteur de l'illustration : Denis Pillet
(c) Région Pays de la Loire - Inventaire général
reproduction soumise à autorisation du titulaire des droits d'exploitation

La maison vue depuis la jetée.

IVR52_20034401938NUCA
Auteur de l'illustration : Denis Pillet
(c) Région Pays de la Loire - Inventaire général
reproduction soumise à autorisation du titulaire des droits d'exploitation

La façade vue depuis le quai.

IVR52_20034401290NUCA
Auteur de l'illustration : Denis Pillet
(c) Région Pays de la Loire - Inventaire général
reproduction soumise à autorisation du titulaire des droits d'exploitation

Premier étage, vue prise vers l'escalier.

IVR52_20034401021NUCA
Auteur de l'illustration : Denis Pillet
(c) Région Pays de la Loire - Inventaire général
reproduction soumise à autorisation du titulaire des droits d'exploitation

Premier étage, vue prise du palier vers la rue.

IVR52_20034401026NUCA
Auteur de l'illustration : Denis Pillet
(c) Région Pays de la Loire - Inventaire général
reproduction soumise à autorisation du titulaire des droits d'exploitation

Premier étage, vue de la pièce sur la rue.

IVR52_20034401020NUCA
Auteur de l'illustration : Denis Pillet
(c) Région Pays de la Loire - Inventaire général
reproduction soumise à autorisation du titulaire des droits d'exploitation

Premier étage du côté du quai, la pièce située à l'est, vue prise vers l'escalier.

IVR52_20034401023NUCA
Auteur de l'illustration : Denis Pillet
(c) Région Pays de la Loire - Inventaire général
reproduction soumise à autorisation du titulaire des droits d'exploitation

Premier étage du côté du quai, la pièce située à l'est, détail.

IVR52_20034401022NUCA
Auteur de l'illustration : Denis Pillet
(c) Région Pays de la Loire - Inventaire général
reproduction soumise à autorisation du titulaire des droits d'exploitation

La charpente, vue prise vers la rue.

IVR52_20034401025NUCA
Auteur de l'illustration : Denis Pillet
(c) Région Pays de la Loire - Inventaire général
reproduction soumise à autorisation du titulaire des droits d'exploitation

La charpente, vue prise vers la Loire.

IVR52_20034401024NUCA
Auteur de l'illustration : Denis Pillet
(c) Région Pays de la Loire - Inventaire général
reproduction soumise à autorisation du titulaire des droits d'exploitation