Pays de la Loire, Sarthe
Montfort-le-Gesnois
chemin du Cimetière

Cimetière Notre-Dame, chemin du Cimetière

Références du dossier

Numéro de dossier : IA72058847
Date de l'enquête initiale : 2019
Date(s) de rédaction : 2019
Cadre de l'étude : inventaire topographique Bourgs et petites cités du Perche sarthois
Degré d'étude : étudié

Désignation

Dénomination : cimetière
Vocable : Notre-Dame
Parties constituantes non étudiées : portail, mur de clôture, croix de cimetière, tombeau

Compléments de localisation

anciennement commune de Montfort-le-Rotrou
Milieu d'implantation : en village
Références cadastrales : 2019, 206 AB, 377

Historique

Le cimetière primitif de Montfort-le-Rotrou s'étendait au nord et à l'est de l'ancienne église Sainte-Croix (au chevet de l'actuelle église Notre-Dame), du côté du parc du château. Toutefois, depuis une date inconnue, il existait également, faute de terrains disponibles à Montfort, un "grand cimetière" sur le territoire de Pont-de-Gennes, accolé à celui de cette paroisse. Il était l'objet de profonds litiges : en 1749, selon les registres paroissiaux, le curé de Pont-de-Gennes l'avait même fait labourer pour priver Montfort du droit de l'utiliser. Trop petit et nuisible à la salubrité du bourg (loi de 1776), le cimetière autour de l'église est définitivement interdit par lévêque en 1780. Provisoirement, le lieu d'inhumation est entièrement transféré à Pont-de-Gennes "jusqu'au tems où les habitans de la paroisse de Montfort auront choisi un terrein plus à proximité de l'église pour en former un cimetière". Une simple haie vive sépare alors le cimetière de Montfort de celui de Pont-de-Gennes.
En 1804, Julien Vérité, maire de Montfort, décide le rapatriement du cimetière, jugé trop éloigné, sur le territoire de sa commune. On envisage alors de remettre en service le cimetière d'avant 1780. Cependant, le châtelain de Montfort, M. de Murat, refuse de voir le cimetière de nouveau sous ses fenêtres. Un petit terrain est donc aménagé au bout du jardin du presbytère, sur un carrefour d'un ancien chemin aujourd'hui disparu, à l'emplacement de l'actuel lotissement du Parc. Les travaux sont adjugés à l'entrepreneur Louis Cossonneau. Rapidement, ce nouveau cimetière est l'objet de plaintes à cause de la proximité des habitations et de son exiguïté (huit ares). De plus, M. de Nicolaÿ, gendre de M. de Murat, estime qu'il empiète sur son domaine. A son tour, et après moins de dix ans d'utilisation, il est mis en interdit par le préfet en 1813.
Entre temps, l'absorption de l'ancienne commune de Saussay dote enfin Montfort des terres agricoles qui lui faisaient cruellement défaut. Une parcelle est offerte par M. de Nicolaÿ en octobre 1813 à la sortie ouest du bourg, sur l'ancien territoire de Saussay, au champ Ragot ou Bouteloup. En échange, il obtient que le cimetière précédent soit définitivement incorporé au parc du château : les dernières tombes y seront enlevées en 1821 après un délai règlementaire de cinq ans. Les travaux de clôture du nouveau lieu d'inhumation sont en partie financés par M. de Nicolaÿ, l'entrepreneur n'est pas connu.
Sur le cadastre napoléonien de 1836, le quatrième et dernier cimetière de Montfort-le-Rotrou apparait donc ainsi à son emplacement actuel. A cette époque, il correspondait environ aux deux tiers sud du cimetière actuel : il est agrandi vers le nord en 1867 pour faire de la place aux concessions particulières, par l'achat d'un terrain à M. de Nicolaÿ. Les travaux de clôture sont réalisés en 1869 par Clément Cossonneau, selon un projet dressé par Louis Papillon "dit Landry". En parallèle,

les anciens cimetières de Montfort (à Pont-de-Gennes) et de Saussay sont aliénés en 1867 pour financer des travaux de voirie. Le pilier droit du portail a été refait dans la 2e moitié du XXe siècle.

Période(s) principale(s) : 1er quart 19e siècle, 3e quart 19e siècle
Période(s) secondaire(s) : 2e moitié 20e siècle
Dates : 1813 (daté par source), 1867 (daté par source)
Auteur(s) de l'oeuvre : Clément Cossonneau (entrepreneur, attribution par source), Louis Papillon (maître d'oeuvre, attribution par source)

Description

De forme irrégulière, le cimetière Notre-Dame est implanté à la sortie ouest du bourg, près de la route de Saint-Corneille à laquelle il est relié par une impasse d'exploitation. Entouré de murs, il est accessible par un modeste portail à piliers sans décor. Au milieu de l'allée principale se trouve la croix de cimetière en pierre, nimbée, sur un piédestal à quatre gradins. De part et d'autre sont placées les tombeaux de deux desservants de la paroisse. Parmi les sépultures, on trouve trois tombes datant de la guerre de 1870.
Le principal intérêt du cimetière n'est pas architectural mais végétal : il conserve en effet un remarquable rhododendron centenaire, planté en 1918 en hommage à deux jeunes Poilus de Montfort-le-Rotrou tombés lors de la deuxième bataille de la Marne : Arsène Milcent et Louis Papin.

Eléments descriptifs

Matériau(x) du gros-oeuvre, mise en oeuvre et revêtement : calcaire, moellon ; grès, moellon

Typologies et état de conservation

État de conservation : bon état

Statut, intérêt et protection

Statut de la propriété : propriété de la commune

Références documentaires

Documents d'archive

- Archives départementales de la Sarthe ; 122 AC 15. **1808-1833 : transactions entre la commune de Montfort-le-Rotrou et M. de Nicolaÿ.**
- Archives départementales de la Sarthe ; 18 J 405. 1780-1781 : ancien cimetière de Montfort-le-Rotrou.
- Archives départementales de la Sarthe ; 1 Mi 1343 (R 146). **1800-1873 : délibérations du conseil municipal de Montfort-le-Rotrou.**
- Archives départementales de la Sarthe ; 2 O 207/10. 1804-1936 : cimetières de Montfort-le-Rotrou.
- Archives diocésaines du Mans ; boîtes 1031 et 1032. Papiers concernant la paroisse de Montfort-le-Rotrou.
- Archives municipales de Montfort-le-Gesnois ; 4 N 1 et 2. 1803-1960 : cimetières de Montfort-le-Rotrou.

Documents figurés

- XIXe et début du XXe siècle : croquis et plans du cimetière de Montfort-le-Rotrou. (Archives départementales de la Sarthe ; 2 O 207/10).
- **1836 : plans cadastraux napoléoniens de Montfort-le-Rotrou et Pont-de-Gennes.** (Archives départementales de la Sarthe ; PC\208 et 244).

Bibliographie

- BERTIN, Serge (dir.). **Le territoire partagé. Guide des cimetières de la Sarthe**. Le Mans : éd. Cénomane, 2009.

- DEBUISSER, J.-P. **Histoire de Pont-de-Gennes, Montfort-le-Rotrou, Saussay (avant 1789)**. Pont-de-Gennes : 1981.
  p. 17, 82-83

- NICOLAY de, Jean. **Montfort à travers mille ans d'histoire.** Mesnil-sur-l'Estrée : Imprimerie Nouvelle Firmin Didot, 2008.
  p. 43, 197, 229

- ROBVEILLE, Alphonse. **Montfort-le-Gesnois, seigneurie et paroisse de Montfort-le-Rotrou.** Paris : Res Universis, 1991.
  p. 83

Périodiques

- FROGER, Louis. **La paroisse de Montfort-le-Rotrou.** *La Province du Maine*, 1913.
  p. 167, 282.

- GOISEDIEU, Claude. "Le rhododendron centenaire". La vie mancelle et sarthoise, t. 458, décembre 2018.
  p. 11

Illustrations

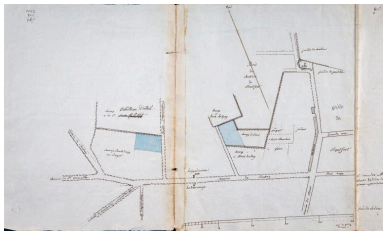

Un croquis figurant l'ancien cimetière de Montfort et les emplacements projetés pour l'actuel, vers 1813.
Phot. Pierre-Bernard Fourny
IVR52_20197201459NUCA

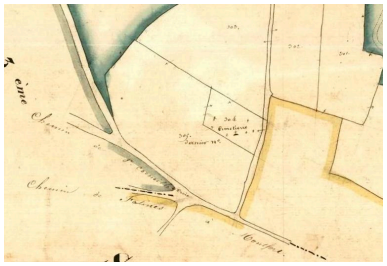

Le cimetière sur le cadastre napoléonien de 1836.
IVR52_20197201219NUCA

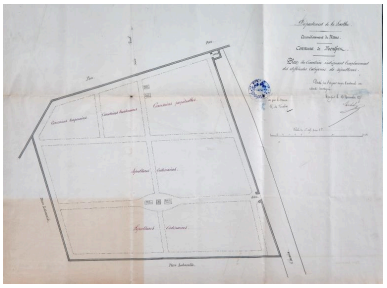

Un plan du cimetière et des concessions en 1887.
Phot. Pierre-Bernard Fourny
IVR52_20197201455NUCA

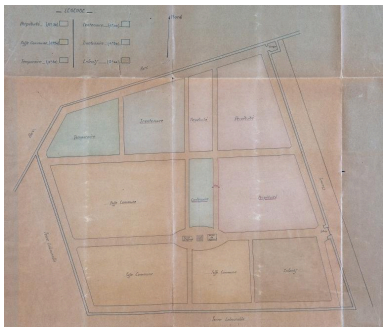

Un plan du cimetière et des concessions en 1925.
Phot. Pierre-Bernard Fourny
IVR52_20197201456NUCA

Le portail.
Phot. Pierre-Bernard Fourny
IVR52_20197200916NUCA

L'intérieur du cimetière.
Phot. Pierre-Bernard Fourny
IVR52_20197200917NUCA



La croix de cimetière.
Phot. Pierre-Bernard Fourny
IVR52_20197200918NUCA



Le rhododendron centenaire.
Phot. Pierre-Bernard Fourny
IVR52_20197200919NUCA

Dossiers liés

Dossiers de synthèse :
Montfort-le-Gesnois : présentation du bourg (IA72058823) Pays de la Loire, Sarthe, Montfort-le-Gesnois
Oeuvre(s) contenue(s) :
Oeuvre(s) en rapport :
Bourg de Montfort-le-Gesnois : ancien bourg de Montfort-le-Rotrou (IA72058825) Pays de la Loire, Sarthe, Montfort-le-Gesnois

Auteur(s) du dossier : Pierrick Barreau
Copyright(s) : (c) Région Pays de la Loire - Inventaire général ; (c) Pays du Perche sarthois

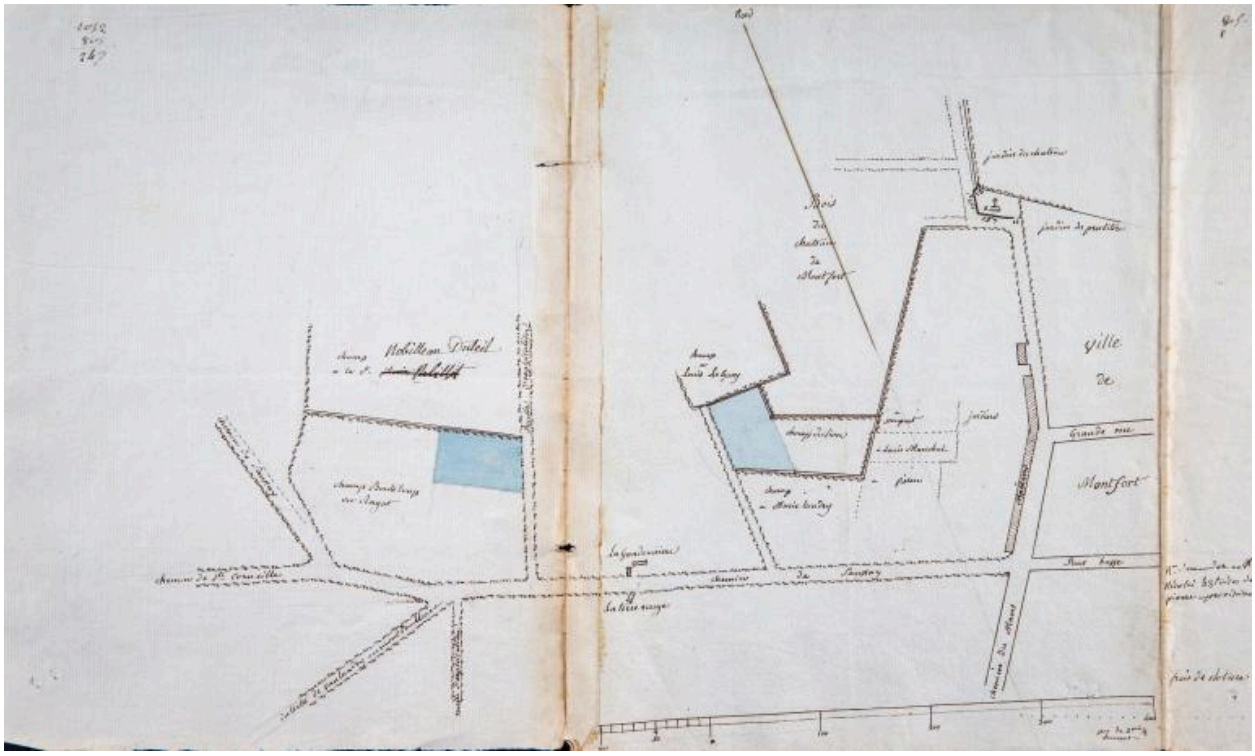

Un croquis figurant l'ancien cimetière de Montfort et les emplacements projetés pour l'actuel, vers 1813.

Référence du document reproduit :

- XIXe et début du XXe siècle : croquis et plans du cimetière de Montfort-le-Rotrou. (Archives départementales de la Sarthe ; 2 O 207/10).

IVR52_20197201459NUCA
Auteur de l'illustration : Pierre-Bernard Fourny
Date de prise de vue : 2019
(c) Région Pays de la Loire - Inventaire général ; (c) Conseil départemental de la Sarthe
communication libre, reproduction soumise à autorisation

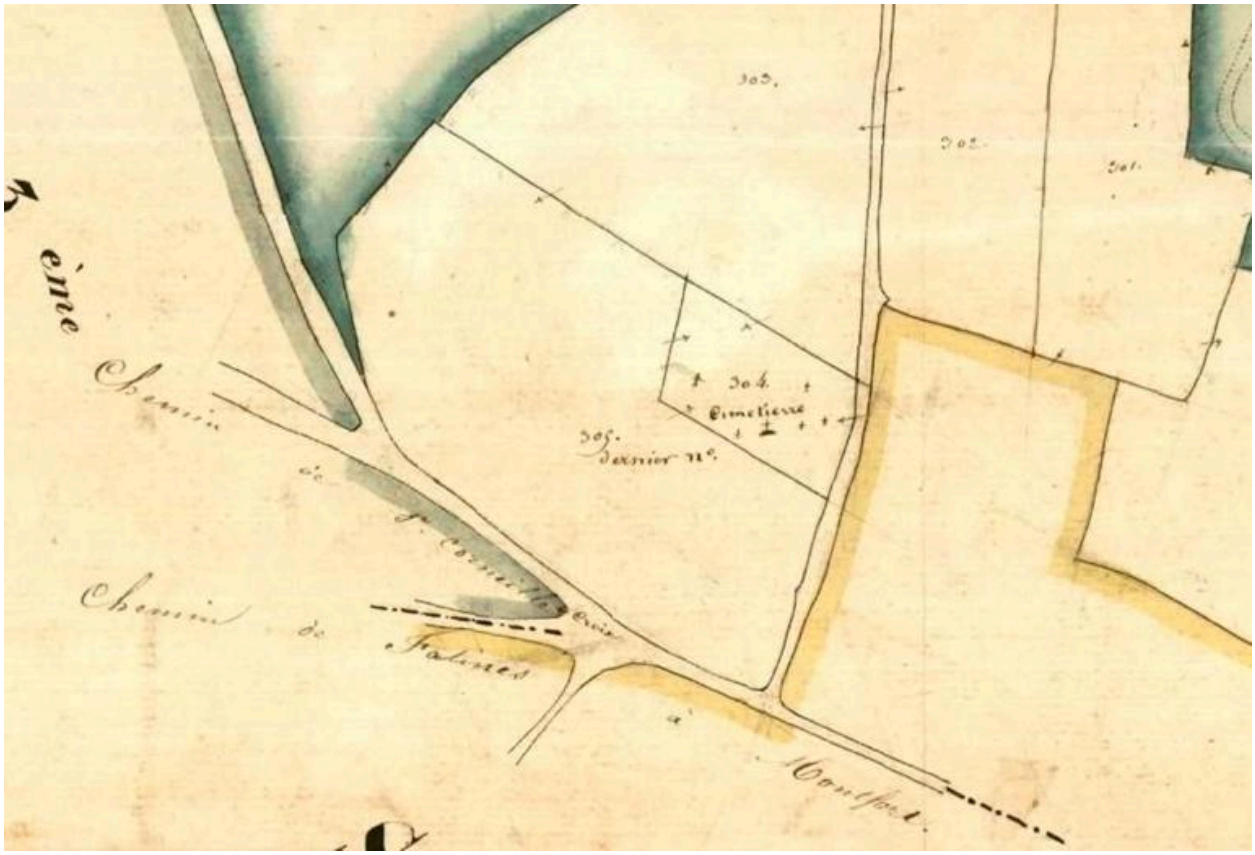

Le cimetière sur le cadastre napoléonien de 1836.

Référence du document reproduit :

- **1836 : plans cadastraux napoléoniens de Montfort-le-Rotrou et Pont-de-Gennes.** (Archives départementales de la Sarthe ; PC\208 et 244).

IVR52_20197201219NUCA
Date de prise de vue : 2019
(c) Conseil départemental de la Sarthe
communication libre, reproduction soumise à autorisation

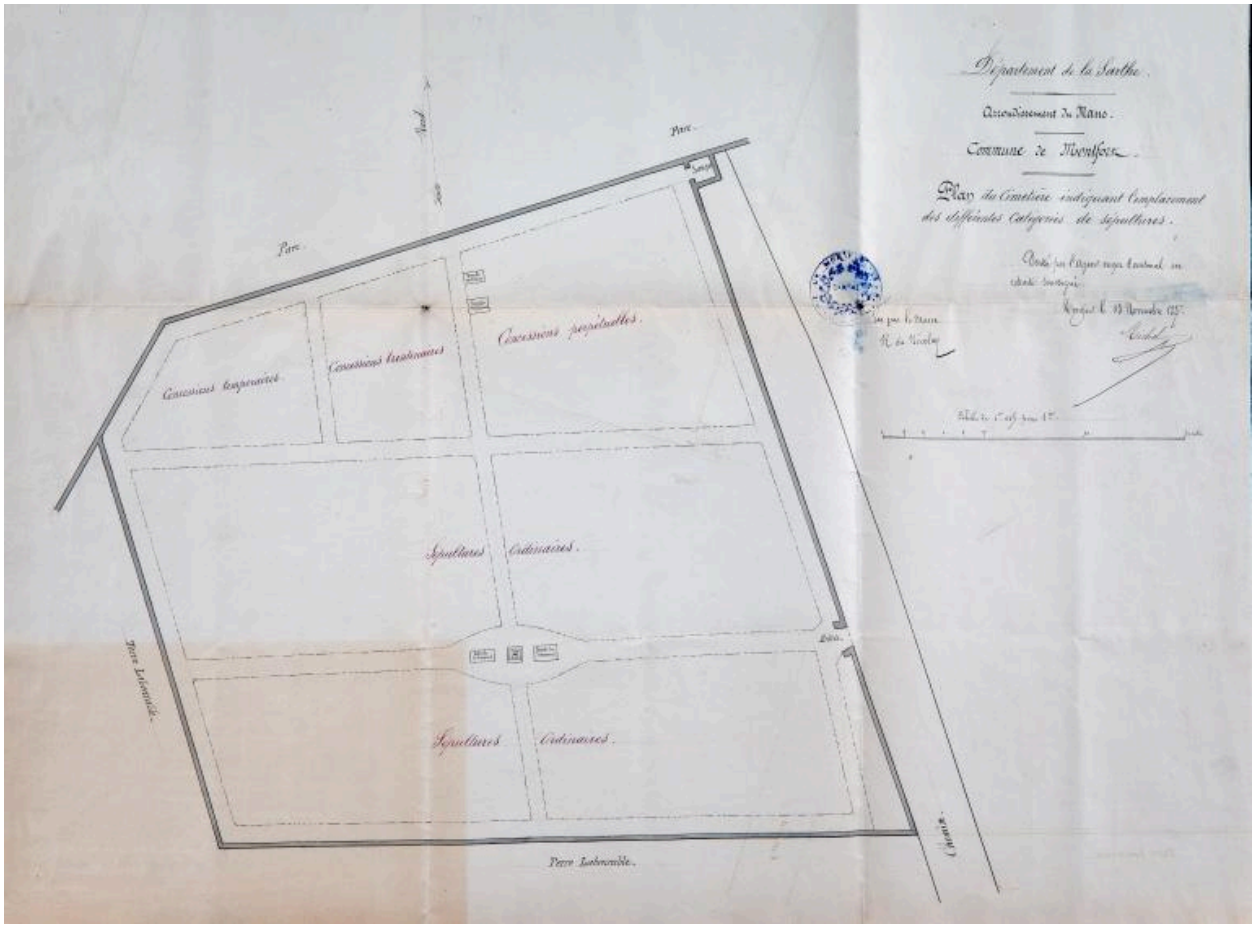

Un plan du cimetière et des concessions en 1887.

Référence du document reproduit :

- XIXe et début du XXe siècle : croquis et plans du cimetière de Montfort-le-Rotrou. (Archives départementales de la Sarthe ; 2 O 207/10).

IVR52_20197201455NUCA
Auteur de l'illustration : Pierre-Bernard Fourny
Date de prise de vue : 2019
(c) Région Pays de la Loire - Inventaire général ; (c) Conseil départemental de la Sarthe
communication libre, reproduction soumise à autorisation

Un plan du cimetière et des concessions en 1925.

Référence du document reproduit :

- XIXe et début du XXe siècle : croquis et plans du cimetière de Montfort-le-Rotrou. (Archives départementales de la Sarthe ; 2 O 207/10).

IVR52_20197201456NUCA
Auteur de l'illustration : Pierre-Bernard Fourny
Date de prise de vue : 2019
(c) Région Pays de la Loire - Inventaire général ; (c) Conseil départemental de la Sarthe
communication libre, reproduction soumise à autorisation

Le portail.

IVR52_20197200916NUCA
Auteur de l'illustration : Pierre-Bernard Fourny
Date de prise de vue : 2019
(c) Région Pays de la Loire - Inventaire général
communication libre, reproduction soumise à autorisation

L'intérieur du cimetière.

IVR52_20197200917NUCA
Auteur de l'illustration : Pierre-Bernard Fourny
Date de prise de vue : 2019
(c) Région Pays de la Loire - Inventaire général
communication libre, reproduction soumise à autorisation



La croix de cimetière.

IVR52_20197200918NUCA
Auteur de l'illustration : Pierre-Bernard Fourny
Date de prise de vue : 2019
(c) Région Pays de la Loire - Inventaire général
communication libre, reproduction soumise à autorisation



Le rhododendron centenaire.

IVR52_20197200919NUCA
Auteur de l'illustration : Pierre-Bernard Fourny
Date de prise de vue : 2019
(c) Région Pays de la Loire - Inventaire général
communication libre, reproduction soumise à autorisation