

Pays de la Loire, Mayenne
Laval
25 quai Sadi-Carnot

Site d'écluse de Laval

Références du dossier

Numéro de dossier : IA53000516
Date de l'enquête initiale : 2001
Date(s) de rédaction : 2002
Cadre de l'étude : enquête thématique départementale rivière Mayenne, inventaire topographique
Degré d'étude : étudié

Désignation

Dénomination : site d'écluse
Appellation : site d'écluse de Laval
Parties constituantes non étudiées : maison

Compléments de localisation

Milieu d'implantation : en ville
Réseau hydrographique : la Mayenne
Références cadastrales : 1973, AX, 238

Historique

L'écluse de Laval a été établie sur la rive gauche de la Mayenne à l'extrémité de la chaussées des Trois moulins sur les plans de l'ingénieur ordinaire des Ponts et Chaussées Voinchet, définitivement établis par Leblanc. Les travaux ont été attribués lors de l'adjudication du 27 mars 1847 aux entrepreneurs de Neuilly-le-Vendin Victor Peltier et Pierre Lebreton, en même temps que ceux des écluses de Bootz, de Belle Poule et de Boisseau et du quai Napoléon (actuellement quai Sadi-Carnot) de Laval. Suivis par l'ingénieur Caillaux, ils sont reçus provisoirement le 20 décembre 1851. Le barrage, simplement consolidé, est détruit et reconstruit sur le plan de l'ingénieur Dupuy entre 1862 et 1864, lors de la suppression des Trois moulins et du prolongement du quai de l'impératrice (section des quais correspondant à l'actuel quai Jehan Fouquet).

Période(s) principale(s) : 2e quart 19e siècle

Dates : 1847 (daté par source)

Auteur(s) de l'oeuvre : Voinchet (ingénieur des Ponts et Chaussées, attribution par source), Leblanc (ingénieur des Ponts et Chaussées, attribution par source), Charles Dupuy (ingénieur des Ponts et Chaussées, attribution par source)

Description

Le barrage de Laval a une forme de chevron. L'écluse est située contre le quai Sadi Carnot, sur la rive gauche, en léger contrebas de la voie sur quais. Ses parties maçonnées sont en granite taillé. La maison éclusière s'inscrit à l'alignement du front bâti. Elle ne reprend pas le plan-type des maisons d'éclusier de la Mayenne canalisée. Plus haute, elle dispose d'un étage carré et d'un étage en surcroît et est couronnée d'une épaisse corniche. Elle comporte trois travées ordonnancées. Les encadrements de ses ouvertures sont en tufeau, de même que ses chaînes d'angle harpées. La porte d'entrée est surmontée d'une plate-bande à extrados en escalier.

Éléments descriptifs

Matériau(x) du gros-oeuvre, mise en oeuvre et revêtement : granite, pierre de taille ; moellon, enduit

Matériau(x) de couverture : ardoise

Étage(s) ou vaisseau(x) : 1 étage carré, étage en surcroît

Élévations extérieures : élévation ordonnancée
Type(s) de couverture : toit à longs pans, pignon couvert

Typologies et état de conservation

État de conservation : bon état

Statut, intérêt et protection

Statut de la propriété : propriété privée

Références documentaires

Documents d'archive

- Archives départementales de la Mayenne ; S 488. **Construction de l'écluse de Laval, 1844-1853.**
- Archives départementales de la Mayenne ; S 489. **Reconstruction du barrage de Laval, 1861-1864.**

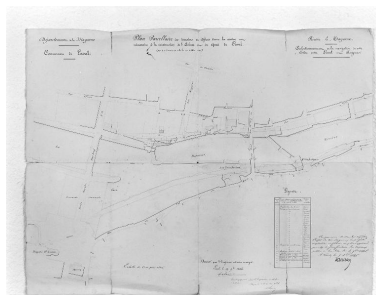
Documents figurés

- **Projet de construction du quai et de l'écluse de Laval : plan d'ensemble** / dessiné par Leblanc. 1846. 1 dess. : encre et aquarelle ; 52 X 68. (Archives départementales de la Mayenne ; S 488).
- **Laval. Vue générale et la Mayenne.** [s.l.] : [s.n.], 1er quart 20e siècle. 1 impr. photoméc. ; carte postale, (131). (Archives départementales de la Mayenne ; 5 Fi 120).
- **Projet de prolongement du quai de l'Impératrice, à Laval, et de reconstruction du barrage : plan d'ensemble** / dessiné par Charles Dupuy. 1861. 1 dess. : encre et aquarelle. (Archives départementales de la Mayenne ; S 489).

Multimedia

- GARNAVAULT, Sylvie, LE FALHER, Antoinette, LINDNER-BONNIN, Hélène, et al. **Laval, ville d'eau et d'histoire : la rivière au cours des siècles.** Laval : Musées, DSIT, 2011. 1 DVD-rom.


Illustrations



Projet (réalisé) de construction de l'écluse et du quai de Laval, 1846.
Autr. Leblanc, Repro. François Lasa
IVR52_20025300766X



Projet (réalisé) de prolongement du quai de l'Impératrice et de reconstruction du barrage, 1861.
Phot. Charles Dupuy,
Repro. François Lasa
IVR52_20025300317XA



Vue d'ensemble du site depuis le sud.
Repro. François Lasa
IVR52_20015300359X



Vue d'ensemble du site
d'écluse et du quai Sadi Carnot,
depuis le vieux pont, en aval.
Phot. François Lasa
IVR52_20025301982X



La maison éclusière (au
centre), vue depuis l'écluse.
Phot. François Lasa
IVR52_20025301991X

Dossiers liés

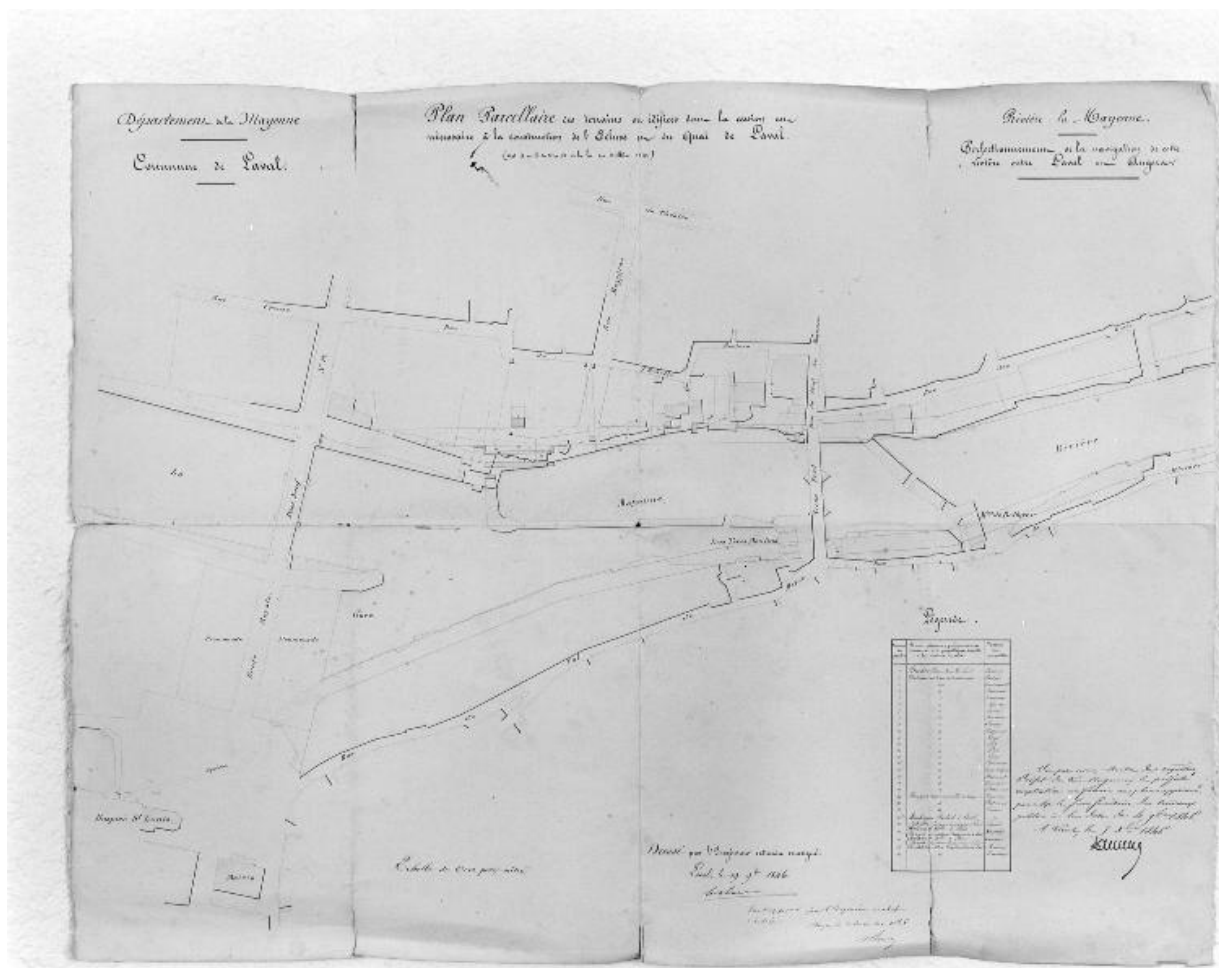
Dossiers de synthèse :

Rivière aménagée la Mayenne, dite la Mayenne canalisée (IA53000589)

Oeuvre(s) contenue(s) :

Auteur(s) du dossier : Nicolas Foisneau

Copyright(s) : (c) Région Pays de la Loire - Inventaire général ; (c) Conseil départemental de la Mayenne



Projet (réalisé) de construction de l'écluse et du quai de Laval, 1846.

Référence du document reproduit :

- **Projet de construction du quai et de l'écluse de Laval ; plan d'ensemble** / dessiné par Leblanc. 1846. 1 dess. : encre et aquarelle ; 52 X 68. (Archives départementales de la Mayenne ; S 488).

IVR52_20025300766X

Auteur de l'illustration (reproduction) : François Lasa

Auteur du document reproduit : Leblanc

Date de prise de vue : 2002

(c) Conseil départemental de la Mayenne ; (c) Région Pays de la Loire - Inventaire général communication libre, reproduction soumise à autorisation



Projet (réalisé) de prolongement du quai de l'Impératrice et de reconstruction du barrage, 1861.

Référence du document reproduit :

- **Projet de prolongement du quai de l'Impératrice, à Laval, et de reconstruction du barrage : plan d'ensemble** / dessiné par Charles Dupuy. 1861. 1 dess. : encre et aquarelle. (Archives départementales de la Mayenne ; S 489).

IVR52_20025300317XA

Auteur de l'illustration : Charles Dupuy, Auteur de l'illustration (reproduction) : François Lasa

Date de prise de vue : 2002

(c) Conseil départemental de la Mayenne ; (c) Région Pays de la Loire - Inventaire général communication libre, reproduction soumise à autorisation



Vue d'ensemble du site depuis le sud.

Référence du document reproduit :

- **Laval. Vue générale et la Mayenne.** [s.l] : [s.n.], 1er quart 20e siècle. 1 impr. photoméc. ; carte postale, (131). (Archives départementales de la Mayenne ; 5 Fi 120).

IVR52_20015300359X

Auteur de l'illustration (reproduction) : François Lasa

Date de prise de vue : 2001

(c) Conseil départemental de la Mayenne ; (c) Région Pays de la Loire - Inventaire général communication libre, reproduction soumise à autorisation



Vue d'ensemble du site d'écluse et du quai Sadi Carnot, depuis le vieux pont, en aval.

IVR52_20025301982X

Auteur de l'illustration : François Lasa

Date de prise de vue : 2002

(c) Région Pays de la Loire - Inventaire général
communication libre, reproduction soumise à autorisation



La maison éclusière (au centre), vue depuis l'écluse.

IVR52_20025301991X

Auteur de l'illustration : François Lasa

Date de prise de vue : 2002

(c) Région Pays de la Loire - Inventaire général
communication libre, reproduction soumise à autorisation