

Pays de la Loire, Mayenne
Saint-Jean-sur-Erve
Deux-Fours

Écart, puis ferme, actuellement maison - Deux-Fours, Saint-Jean-sur- Erve

Références du dossier

Numéro de dossier : IA53002901
Date de l'enquête initiale : 2003
Date(s) de rédaction : 2003
Cadre de l'étude : inventaire topographique
Degré d'étude : repéré

Désignation

Dénomination : écart, ferme
Destinations successives : maison
Parties constituantes non étudiées : étable, four à pain

Compléments de localisation

Milieu d'implantation : en écart
Références cadastrales : 1842, F, 373, 374, 376, 379, 380. ; 1982, F, 390, 508, 509, 566.

Historique

En 1842, Deux-Fours était un écart constitué de cinq modestes logis répartis en deux bâtiments. Il était habité par 20 personnes en 1841, trois familles de journaliers, une de charron, une de cantonnier. L'actuel logis a été vraisemblablement édifié dans le troisième quart du XIXe siècle. Il a été agrandi à l'est d'une pièce contenant le four à pain au début du XXe siècle (les briques d'entourage portent la signature de E. Denis, tuilier à la Maçonnerie). Une autre pièce lui a été ajoutée à l'ouest en 2003. L'étable indépendante, convertie en habitation à la fin du XXe siècle, date de la deuxième moitié du XIXe siècle, de même que la petite étable ou toit à porcs adossée au logis. Les anciens logis ont disparu sauf la partie ouest du bâtiment édifié sur la parcelle F 380 du cadastre ancien (parcelle actuelle F 508) : ceux correspondant aux parcelles du cadastre ancien F 374 et F 376 ont été démolis en 1900 et 1915 ; les autres entre 1937 et 1982. Le bâtiment circulaire qui apparaît sur le plan de 1842 (fournil ?) a été détruit avant 1937.

Période(s) principale(s) : Temps modernes, 3e quart 19e siècle, 1er quart 20e siècle, 1er quart 21e siècle

Description

L'ancien écart puis ferme de Deux-Fours est constitué de trois bâtiments maçonnés. Les vestiges de l'ancien logis sont en moellons de grès. L'étable convertie en habitation est en gros moellons de calcaire marbrier. Sa toiture a été refaite avec des tuiles plates mécaniques. Les gros moellons de calcaire marbrier se retrouvent sur la partie centrale du logis, dont la façade principale au sud est percée d'une porte et d'une fenêtre à entourages de calcaire marbrier taillé. L'extension est, qui contient dans sa partie nord un four à pain, a été construite avec des moellons plus petits de calcaire marbrier et de grès. Ses ouvertures sont encadrées de briques et surmontées d'un linteau de bois. L'extension ouest est en parpaings de brique. La petite étable ou toit à porcs qui forme retour sur le logis au nord est en grès et en calcaire marbrier. Ses portes sont dotées d'un linteau de bois. L'ensemble du bâtiment du logis est couvert de tuiles plates. Deux-Fours appartient au type II des écarts.

Éléments descriptifs

Matériau(x) du gros-oeuvre, mise en oeuvre et revêtement : calcaire, moellon sans chaîne en pierre de taille ; grès, moellon sans chaîne en pierre de taille

Matériau(x) de couverture : tuile plate, tuile plate mécanique

Étage(s) ou vaisseau(x) : en rez-de-chaussée

Type(s) de couverture : toit à longs pans

Typologies et état de conservation

Typologies : La typologie des écarts est établie en fonction du nombre de logements comptabilisés sur le cadastre de 1842. Type I : écart de 2 ou 3 logements. Type II : écart de 4 logements ou plus.

Statut, intérêt et protection

Statut de la propriété : propriété privée

Références documentaires

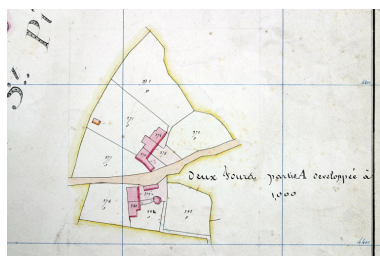
Documents d'archive

- Archives départementales de la Mayenne ; 6 M 397. **Recensement de la population de Saint-Jean-sur-Erve, 1841.**
- Archives départementales de la Mayenne ; 3 P 701. **Matrices des propriétés bâties de Saint-Jean-sur-Erve, 1883-1910.**
- Archives départementales de la Mayenne ; 3 P 989. **État des sections du cadastre, 1843.**

Illustrations



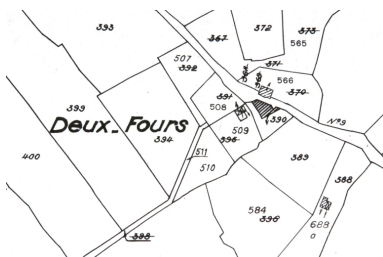
Extrait du plan cadastral de 1842, section F3.
Phot. François Lasa
IVR52_20025301844NUCA



Extrait du plan cadastral de 1842, partie développée de la section F3.
Phot. François Lasa
IVR52_20025301849NUCA



Extrait du plan cadastral de 1937, section F3.
Phot. François Lasa
IVR52_20035301674NUCA



Extrait du plan cadastral réédité en 1982, régulièrement mis à jour entre 1982 et 2002, section F3.
Phot. François Lasa
IVR52_20035301134NUCA



Vue d'ensemble depuis le nord : ancienne étable (?) convertie en maison, logis du XIXe siècle avec étable en retour.
Phot. François Lasa
IVR52_20035301429NUCA



Le logis du XIXe siècle vu depuis le sud.
Phot. François Lasa
IVR52_20035301430NUCA

Dossiers liés

Dossiers de synthèse :

Saint-Jean-sur-Erve : présentation de la commune (IA53003051) Pays de la Loire, Mayenne, Saint-Jean-sur-Erve

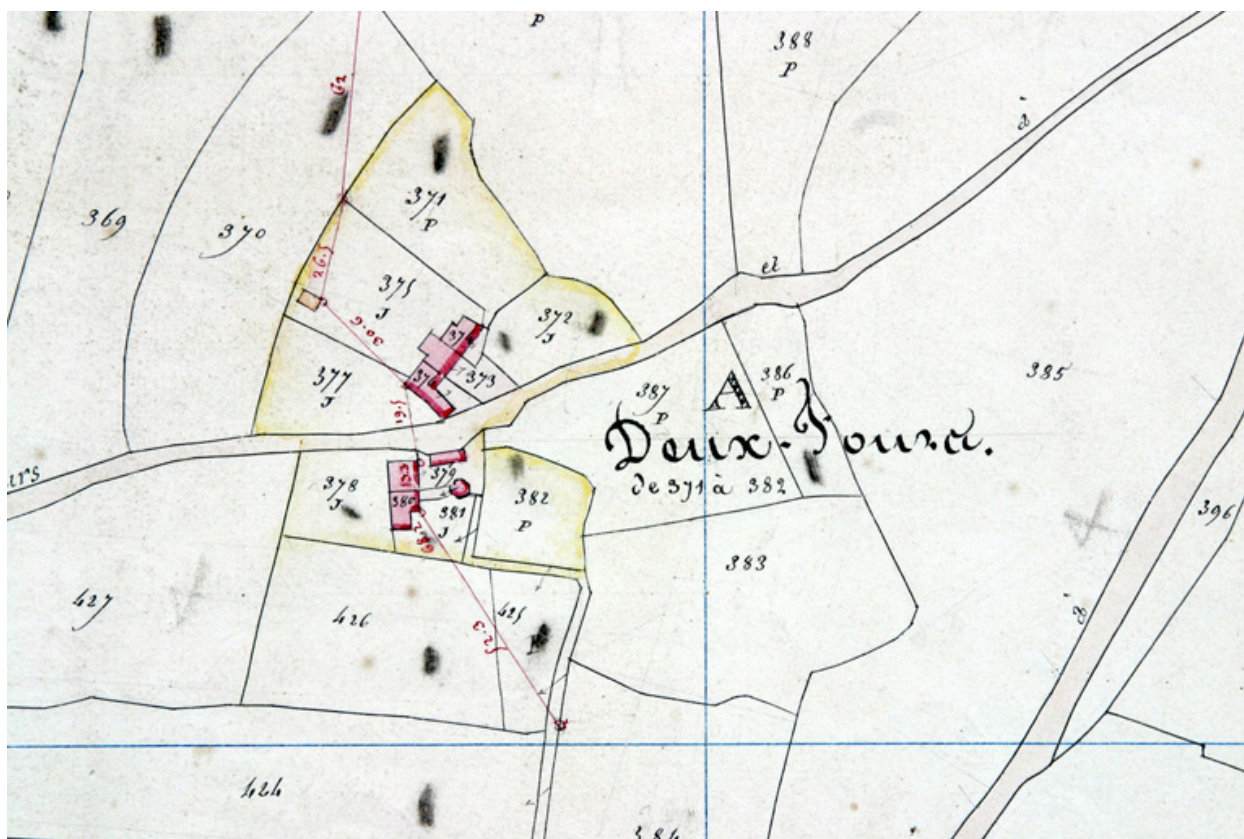
Les écarts de la commune de Saint-Jean-sur-Erve (IA53003055) Pays de la Loire, Mayenne, Saint-Jean-sur-Erve

Les fermes de la commune de Saint-Jean-sur-Erve (IA53003052) Pays de la Loire, Mayenne, Saint-Jean-sur-Erve

Oeuvre(s) contenue(s) :

Auteur(s) du dossier : Nicolas Foisneau, Christian Davy

Copyright(s) : (c) Région Pays de la Loire - Inventaire général ; (c) Conseil départemental de la Mayenne



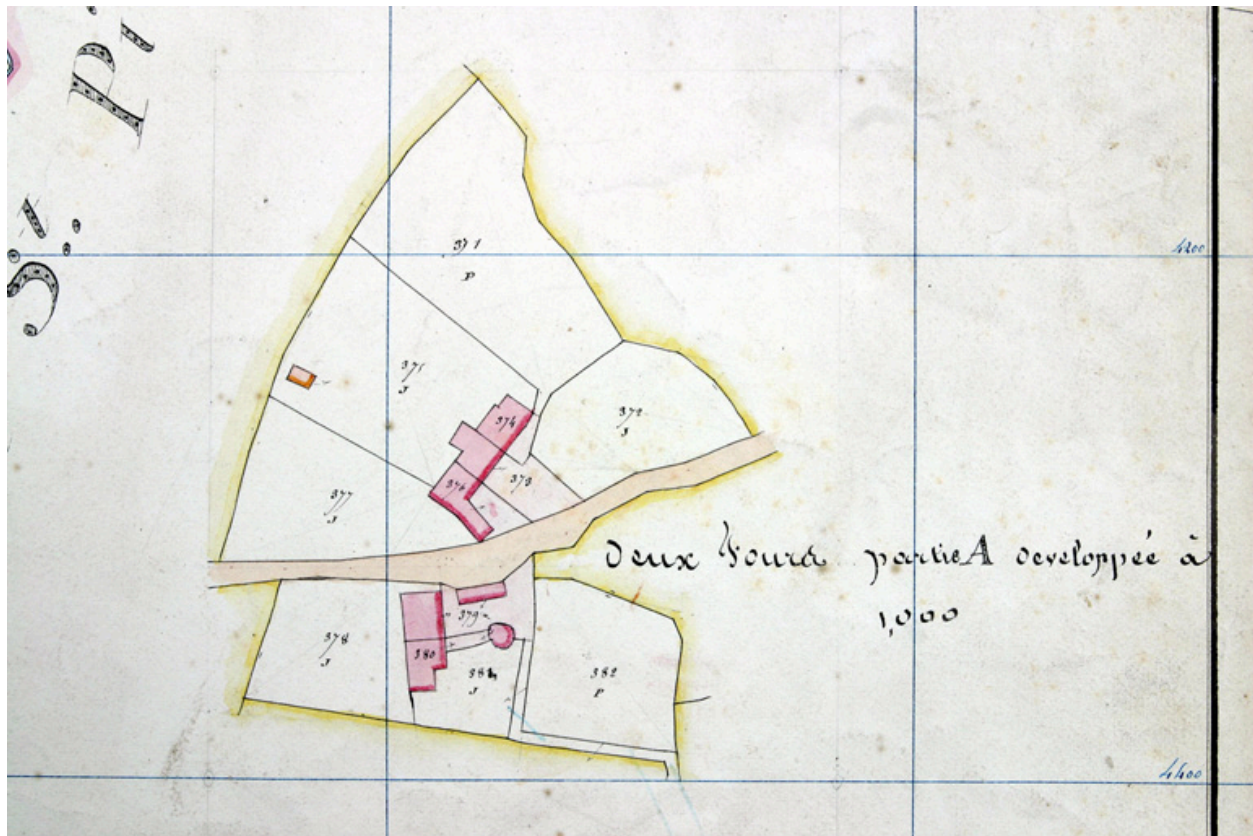
Extrait du plan cadastral de 1842, section F3.

IVR52_20025301844NUCA

Auteur de l'illustration : François Lasa

Date de prise de vue : 2002

(c) Conseil départemental de la Mayenne ; (c) Région Pays de la Loire - Inventaire général
reproduction soumise à autorisation du titulaire des droits d'exploitation



Extrait du plan cadastral de 1842, partie développée de la section F3.

IVR52_20025301849NUCA

Auteur de l'illustration : François Lasa

Date de prise de vue : 2002

(c) Conseil départemental de la Mayenne ; (c) Région Pays de la Loire - Inventaire général
reproduction soumise à autorisation du titulaire des droits d'exploitation



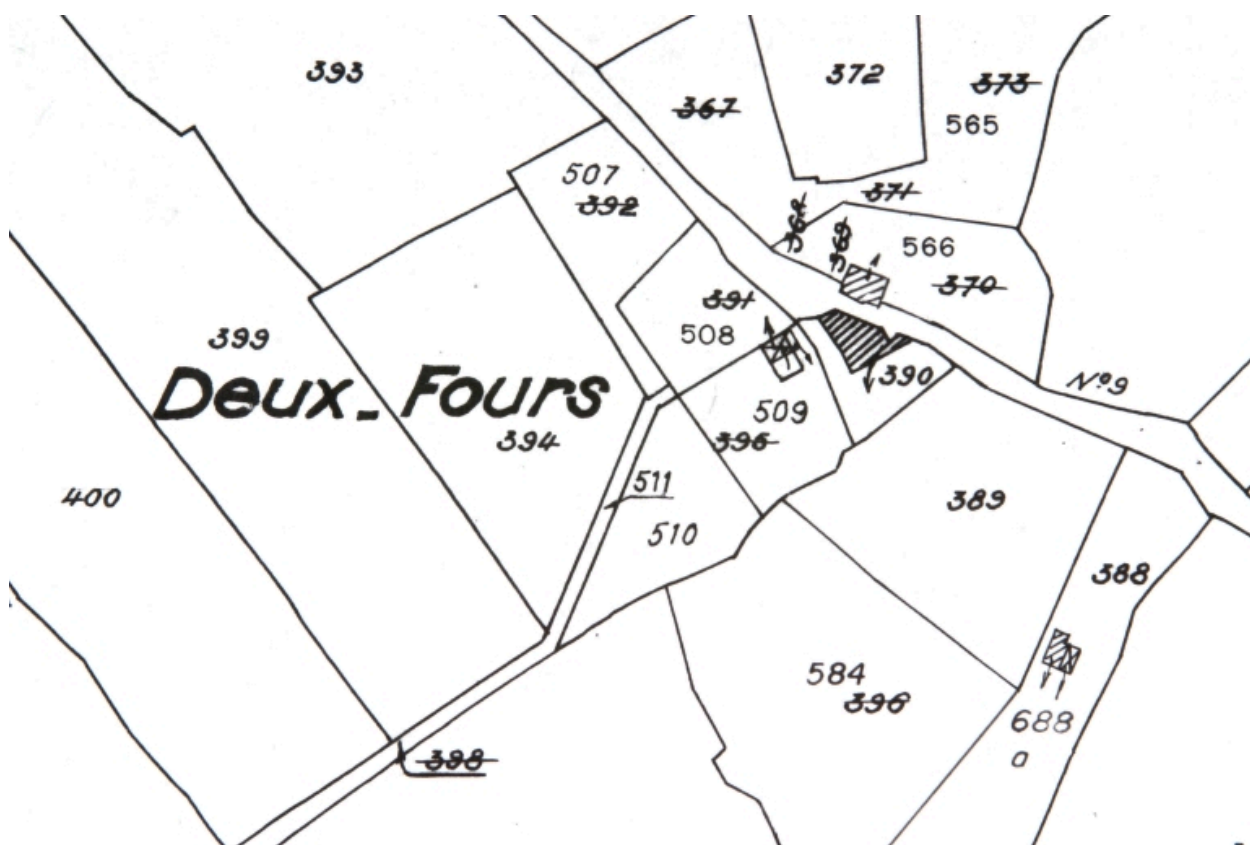
Extrait du plan cadastral de 1937, section F3.

IVR52_20035301674NUCA

Auteur de l'illustration : François Lasa

Date de prise de vue : 2003

(c) Conseil départemental de la Mayenne ; (c) Région Pays de la Loire - Inventaire général
reproduction soumise à autorisation du titulaire des droits d'exploitation



Extrait du plan cadastral réédité en 1982, régulièrement mis à jour entre 1982 et 2002, section F3.

IVR52_20035301134NUCA

Auteur de l'illustration : François Lasa

Date de prise de vue : 2003

(c) Ministère du budget, des comptes publics et de la réforme de l'Etat ; (c) Région Pays de la Loire - Inventaire général
reproduction soumise à autorisation du titulaire des droits d'exploitation



Vue d'ensemble depuis le nord : ancienne étable (?) convertie en maison, logis du XIXe siècle avec étable en retour.

IVR52_20035301429NUCA

Auteur de l'illustration : François Lasa

Date de prise de vue : 2003

(c) Région Pays de la Loire - Inventaire général

reproduction soumise à autorisation du titulaire des droits d'exploitation



Le logis du XIXe siècle vu depuis le sud.

IVR52_20035301430NUCA

Auteur de l'illustration : François Lasa

Date de prise de vue : 2003

(c) Région Pays de la Loire - Inventaire général

reproduction soumise à autorisation du titulaire des droits d'exploitation