Pays de la Loire, Sarthe
Pruillé-l'Éguillé
1 place du 11-novembre-1918

Maison, 1 place du 11-novembre-1918

Références du dossier

Numéro de dossier : IA72001419
Date de l'enquête initiale : 2011
Date(s) de rédaction : 2011
Cadre de l'étude : inventaire topographique Forêt de Bercé
Degré d'étude : étudié

Désignation

Dénomination : maison
Parties constituantes non étudiées : dépendance

Compléments de localisation

Milieu d'implantation : en village
Références cadastrales : 1834, B1, 229 ; 1987, B1, 110

Historique

Cette maison de style néo-classique figure sur le cadatre de 1834. Le cimetière au côté de l'église ayant été translaté en 1824, on peut supposer qu'elle a été construite autour de 1830. Au début du XXe siècle, les cartes postales indiquent que la maison, qui n'avait alors pas de volets, appartenait à J. Cartereau, qui faisait commerce de bois et fabrique de boisterie.

Période(s) principale(s) : 2e quart 19e siècle

Description

La maison occupe une place de choix. Elle est située à côté de l'église, sur la place principale du bourg. De style néo-classique, elle se distingue par un avant-corps en pierre de taille, à fronton triangulaire orné de volutes portant un bouquet, en façade antérieure. Un bandeau convexe en pierre de taille également court sous la corniche finement moulurée. Dans la seconde moitié du XIXe siècle, la commune qui cherche des locaux pour une école s'intéresse à la maison, mais elle n'est pas à vendre. Voici la description qui en est donnée : maison construite à murs, couverte en ardoise, renfermant au rez-de-chaussée vestibule, salle à manger, chambre à coucher, salon, cuisine, cave. Grenier avec mansarde. Bien construite, élevée au-dessus du sol, saine, bien aérée. 17 mètres sur 7 environ. Le parterre est clos sur la place par un mur avec claire-voie. Les dépendances renfermant boulangerie, four, chambre, écurie avec pressoir. Il y a aussi un hangar sur poteaux.

Eléments descriptifs

Matériau(x) du gros-oeuvre, mise en oeuvre et revêtement : calcaire ; enduit ; moellon ; pierre de taille
Matériau(x) de couverture : ardoise
Étage(s) ou vaisseau(x) : rez-de-chaussée, comble à surcroît
Type(s) de couverture : toit à longs pans ; croupe

Typologies et état de conservation

Typologies : RdCh, + de 2 pièces. Corridor.
État de conservation : bon état

Statut, intérêt et protection

Statut de la propriété : propriété privée

Illustrations

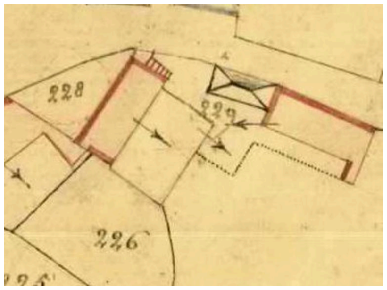

Extrait du plan cadastral de 1834. Autr. Coisnon, Phot. Yves (reproduction) Guillotin IVR52_20117201575NUCA

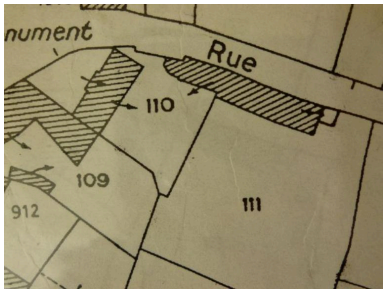

Extrait du plan cadastral de 1987. Phot. Yves (reproduction) Guillotin IVR52_20117201630NUCA

Façade ouest sur la place. Phot. Yves Guillotin IVR52_20117200380NUCA

Façade ouest : fronton de l'avant-corps central. Phot. Yves Guillotin IVR52_20117200382NUCA



Façade ouest : lucarne de droite. Phot. Yves Guillotin IVR52_20117200381NUCA

Façade nord. Phot. Yves Guillotin IVR52_20117200383NUCA

Dossiers liés

Dossiers de synthèse :
Le bourg de Pruillé-l'Éguillé (IA72001398) Pays de la Loire, Sarthe, Pruillé-l'Éguillé, Village
Pruillé-l'Éguillé : présentation de la commune (IA72001397) Pays de la Loire, Sarthe, Pruillé-l'Éguillé
Les maisons de la commune de Pruillé-l'Éguillé (IA72001399) Pays de la Loire, Sarthe, Pruillé-l'Éguillé
Oeuvre(s) contenue(s) :

Auteur(s) du dossier : Stéphanie Aquilon
Copyright(s) : (c) Région Pays de la Loire - Inventaire général ; (c) Syndicat de Pays de la Vallée du Loir

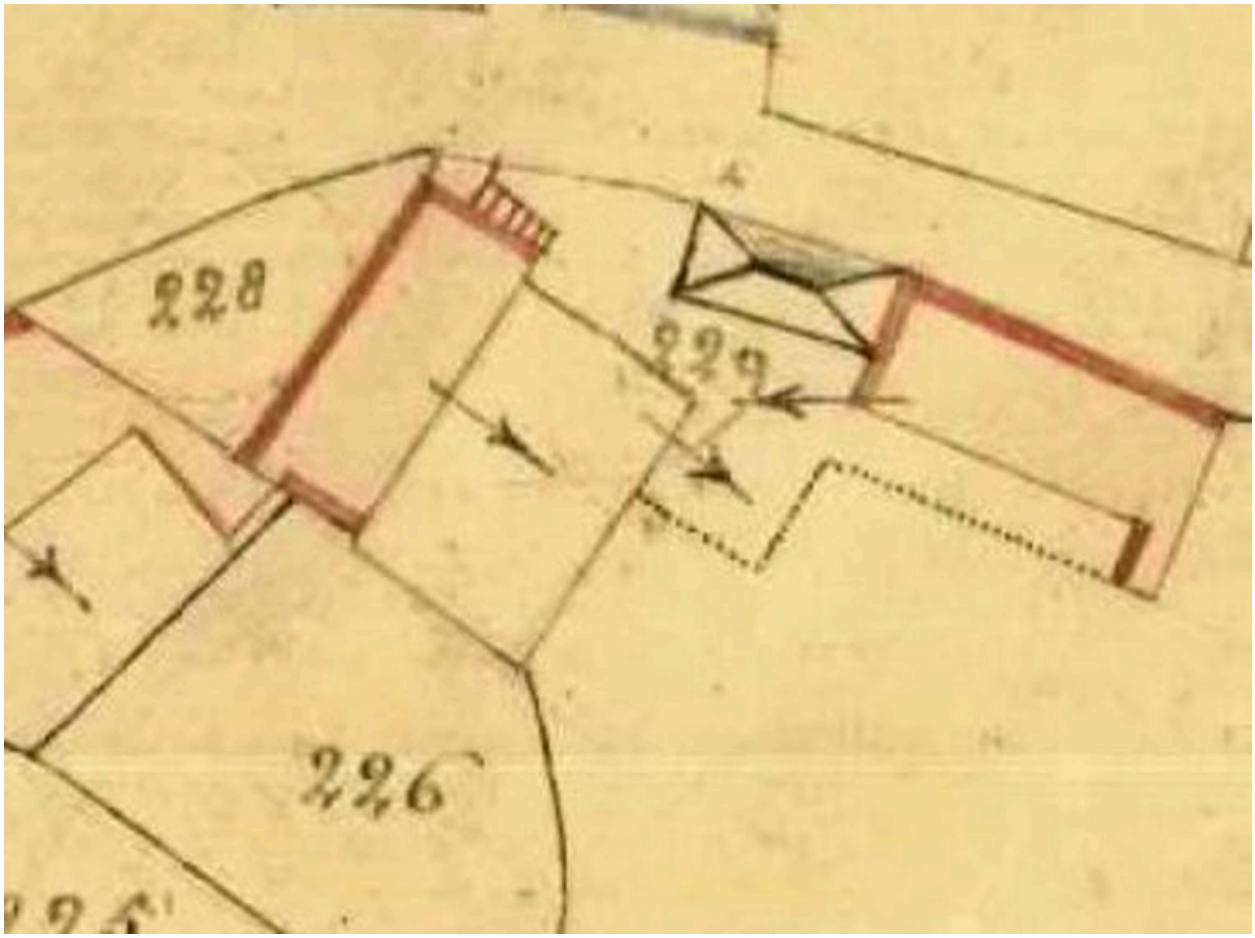

Extrait du plan cadastral de 1834.

Référence du document reproduit :

- Extrait du plan cadastral parcellaire de la commune de Pruillé-l'Eguillé, 1834, section B1, éch. 1/2500e. (Archives départementales de la Sarthe ; PC 252/8).

IVR52_20117201575NUCA
Auteur de l'illustration : Yves (reproduction) Guillotin
Auteur du document reproduit : Coisnon
Échelle : 1:2500e
(c) Région Pays de la Loire - Inventaire général ; (c) Conseil général de la Sarthe
reproduction soumise à autorisation du titulaire des droits d'exploitation

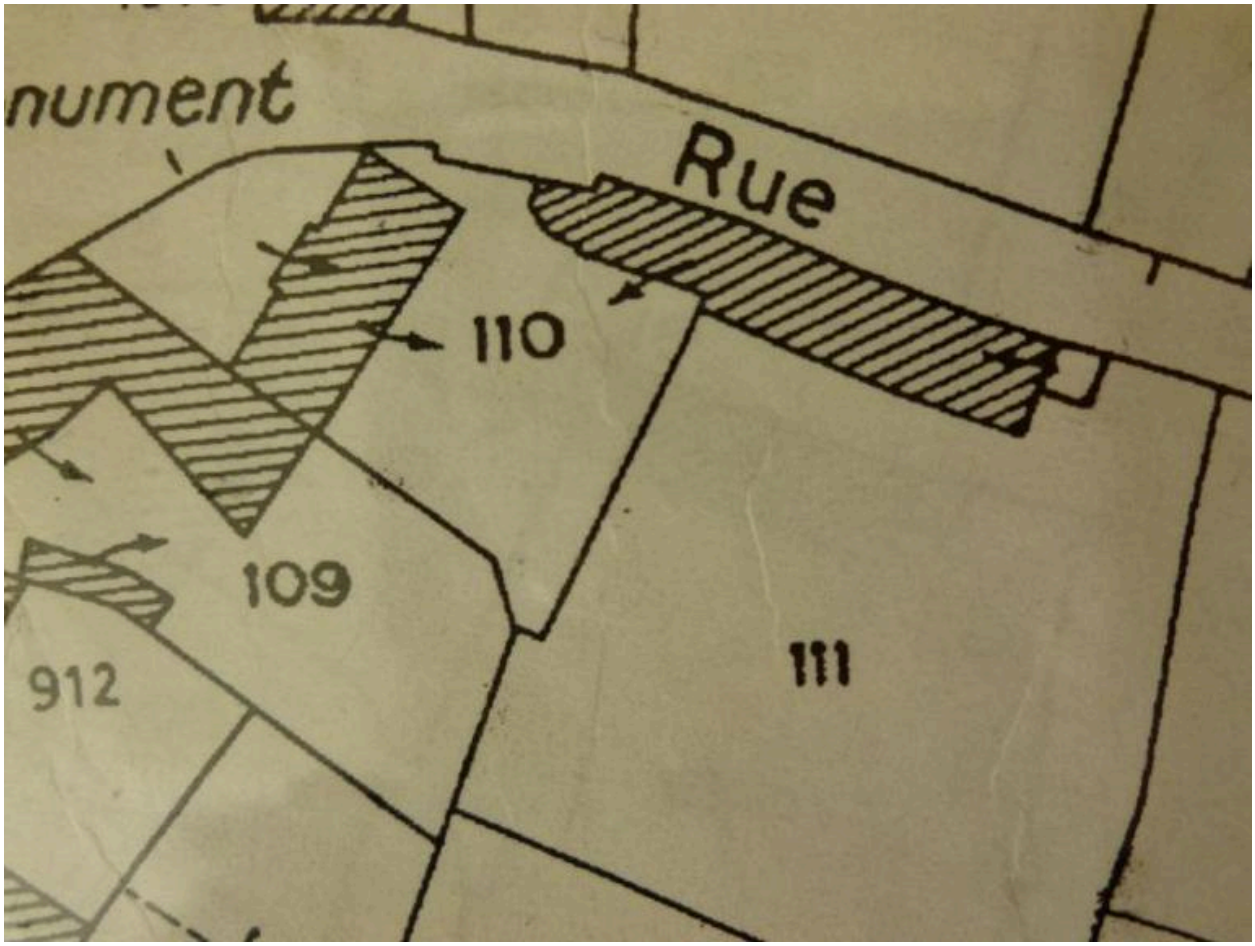

Extrait du plan cadastral de 1987.

Référence du document reproduit :

- Extrait du plan cadastral de 1987, section B1, éch. 1/2500e. (Mairie de Pruillé-l'Eguillé).

IVR52_20117201630NUCA
Auteur de l'illustration : Yves (reproduction) Guillotin
(c) Région Pays de la Loire - Inventaire général ; (c) Conseil général de la Sarthe
reproduction soumise à autorisation du titulaire des droits d'exploitation

Façade ouest sur la place.

IVR52_20117200380NUCA
Auteur de l'illustration : Yves Guillotin
(c) Région Pays de la Loire - Inventaire général ; (c) Syndicat de Pays de la Vallée du Loir
reproduction soumise à autorisation du titulaire des droits d'exploitation

Façade ouest : fronton de l'avant-corps central.

IVR52_20117200382NUCA
Auteur de l'illustration : Yves Guillotin
(c) Région Pays de la Loire - Inventaire général ; (c) Syndicat de Pays de la Vallée du Loir
reproduction soumise à autorisation du titulaire des droits d'exploitation

Façade ouest : lucarne de droite.

IVR52_20117200381NUCA
Auteur de l'illustration : Yves Guillotin
(c) Région Pays de la Loire - Inventaire général ; (c) Syndicat de Pays de la Vallée du Loir
reproduction soumise à autorisation du titulaire des droits d'exploitation

Façade nord.

IVR52_20117200383NUCA
Auteur de l'illustration : Yves Guillotin
(c) Région Pays de la Loire - Inventaire général ; (c) Syndicat de Pays de la Vallée du Loir
reproduction soumise à autorisation du titulaire des droits d'exploitation