

Pays de la Loire, Sarthe
Le Mans
les Sablons
promenade Newton, boulevard Jean-Jaurès, rue des Pays-Bas, rue de l' Esterel

Z.U.P. des Sablons, Le Mans

Références du dossier

Numéro de dossier : IA72058861
Date de l'enquête initiale : 2017
Date(s) de rédaction : 2019
Cadre de l'étude : inventaire topographique Les faubourgs manceaux

Désignation

Aires d'études : Mans (Le)
Milieu d'implantation : en ville

Historique

L'histoire des Sablons commence avec la décision du Conseil municipal, le 11 mai 1959, de réaliser un ensemble de 7 122 logements construits sur une période de dix ans. Dès mars 1960, Pierre Vago architecte de renom et Pierre Savin, architecte municipal, échange sur la possibilité de s'associer aux Sablons car ils y voient la possibilité d'une belle "opération modèle". Un premier plan d'ensemble, dressé par l'architecte-urbaniste Michel Marty, est approuvé. La Z.U.P. Sablons-Gazonfier est légalement créée par arrêté ministériel le 21 juillet 1960. Sa gestion est confiée en octobre de la même année à la Société d'Equipement du Mans (la SEM).

Deux architectes en chef sont nommés : Pierre Vago, chargé de la partie Sablons, et Roger Faraut, chargé de la partie Gazonfier. Le cahier des charges de la construction est déposé le 19 mai 1962 et un nouveau plan-masse, dessiné par Vago, présente une première proposition détaillée pour l'implantation des bâtiments. Ce plan est validé par le Ministère de la Construction le 15 juin 1962. Les premières transactions entre les propriétaires privés et la SEM ont lieu cette année-là. Les travaux de terrassement se terminent en octobre 1964 et le premier bâtiment (la piscine) est livré en 1965. Une véritable polarisation des espaces est pensée dans le nouveau quartier. La piscine et l'île aux sports ouvrent et ferment le quartier. Au centre, un pôle d'activités est envisagé. Cette polarisation permet une planification urbaine globale dans le quartier et non pas exclusivement pensée autour de l'habitat..

Le projet de Gazonfier est alors repoussé pour des questions financières et la ville se concentre sur le secteur des Sablons. La première tranche de travaux est confiée aux architectes Jean Vergnaud et Max Tournier. Elle est livrée entre 1966 et 1970. Elle est composée de grands immeubles collectifs (barres et tours), de petits immeubles collectifs (barres) et d'un certain nombre d'équipements (centre commercial, piscine, écoles, gymnase...). L'urbanisation des lots suivants se fait de manière plus fragmentée et des architectes d'opération variés sont désignés avec des livraisons de bâtiments s'étalant de 1971 à 1978 avec un ralentissement certain à partir de 1976.

Depuis 1990, la population est en baisse aux Sablons, passant de 20 000 à 14 000 habitants. A la fin de la décennie, la municipalité a engagé un programme de dé-densification du site par la destruction de deux tours rue des Alpes. D'autres restaurations ont eu lieu depuis 2013 dans le cadre de l'Agence nationale de rénovation urbaine (ANRU), et ont concerné principalement le rhabillage d'immeubles de la première tranche.

Description

L'ensemble des Sablons est délimité par des voies principales et secondaires.

La structure urbaine est matérialisée par un maillage de voies à trame orthogonale et par quelques espaces verts en centre d'ilot. L'axe urbain principal de la Z.U.P. est le boulevard Winston-Churchill puis dans la continuité, le boulevard Schumann d'est en ouest. Il est contigu avec la ligne de tramway. Le long de cet axe sont implantés un certain nombre d'équipements tels que l'ancienne piscine, l'église, l'hôtel et le centre commercial principal.

Au nord de la Z.U.P., l'habitat est principalement constitué de maisons individuelles en lotissement alors que les tours, barres et plots sont majoritaires dans le reste du quartier.

De nombreuses écoles sont construites (2 collèges, 3 écoles primaires et 6 écoles maternelles), structurants l'espace en quatre unités autour desquels se développent les logements.

Diagnostic patrimonial

Les Sablons - Grand Ensemble du Mans, [ICI](#)

Références documentaires

Documents d'archive

- Archives de l'institut français d'architecture ; 064 IFA 63. Lettre de Pierre Vago à Pierre Savin, 18 mars 1960.
- Archives municipales du Mans ; 115W7. **Cahier des charges de la ZUP des Sablons**, 11 février 1965.
- Archives nationales ; 19840091/52. **Tableaux des entreprises de construction retenues pour la première phase de construction des Sablons**, 1966.

Documents figurés

- Plan général de la Z.U.P. des Sablons, 11 mars 1962 : dessiné par Pierre Vago. 1 dess : crayon de couleur et peinture sur tirage papier (Archives de l'institut français d'architecture ; AR-20-04-22-03).
- **Plan-projet de la ZUP des Sablons, Pierre Vago**, 15 octobre 1962. (Archives nationales ; 19780328/24).
- **Plan de l'avant-projet de la ZUP des Sablons**. (Archives nationales ; 19780328/24).
- **Plan général des constructions et de leur livraison**, 1966. (Archives municipales du Mans ; 5 W 8).
- Plan de zonage de la Z.U.P. des Sablons, 26 juin 1974 / dessiné par Pierre Vago. 1 dess : tirage sur papier. (Archives de l'institut français d'architecture ; AR-20-04-22-01).
- Plan de lotissement des ilots voulu par le G.R.I.F dressé par les architectes Richard H. Ferrer, Jean Pierre Viguier et A. Alata, J. Cuillerai, s.d. 1 dess : encre sur papier (Archives municipales du Mans ; 5 W 8).

Bibliographie

- BONTHOUX, Lucille. **La modernité critique de Pierre Vago : entre militantisme actif et œuvre discrète**. Marseille, 2002, 143 p.
- VAGO, Pierre. **Une vie intense**. Bruxelles : Éditions d'archives d'architecture moderne, 2000, 542 p.

Périodiques

- Archives municipales du Mans. 16 PER. **Le Mans, ma ville**. Bulletin municipal officiel.
- Archives départementales de la Sarthe ; PER 927. **Le Maine Libre**, 1963-1982.

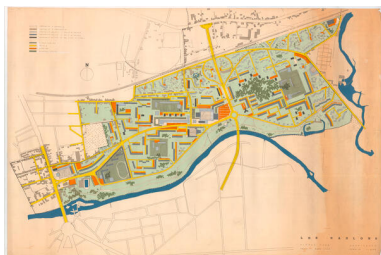
Annexe 1

Extraits de l'ouvrage Pierre Vago, Une vie intense. à propos de la Z.U.P. des Sablons.

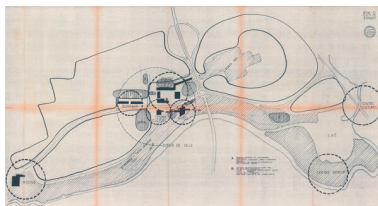
"J'ai essayé de faire des Sablons une cité vivante, diversifiée, avec beaucoup de points d'intérêt, beaucoup de lieux de rencontre et de communication."

"Personne ne sait qui a construit les Sablons, l'architecte et plus encore l'urbaniste doit accomplir sa tâche non pour sa gloire mais pour le bien de ceux pour lesquels il travaille. Quand je traverse les rues et les places de ce quartier [des Sablons] grouillant d'enfants jouant dans les squares, je vois les magasins prospères, les bateaux navigant sur l'Huisne, je suis largement récompensé de mon travail."

Illustrations



Plan général de la Z.U.P. des Sablons
levé par Pierre Vago le 11 mars 1962.
IVR52_20237200240NUCA



Plan de zonage de la Z.U.P.
des Sablons, 26 juin 1974.
IVR52_20237200238NUCA



Plan de lotissement des îlots voulu par
le G.R.I.F dressé par les architectes
Richard H. Ferrer, Jean Pierre
Viguier et A. Alata, J. Cuillerai, s.d.
Repro. Pierre-Bernard Fourny
IVR52_20197200152NUCA



Vue du quartier des Sablons
depuis l'île aux sports en drone.
Phot. Pierre-Bernard Fourny
IVR52_20237200252NUCA




Vue de la façade sud de la
barre rue du Mont Pelvoux.
Phot. Pierre-Bernard Fourny
IVR52_20197200090NUCA



Vue de la partie sud ouest
de la Z.U.P. des Sablons.
Phot. Pierre-Bernard Fourny
IVR52_20197200020NUCA



Vue des immeubles de la
première tranche, partie ouest.
Phot. Pierre-Bernard Fourny
IVR52_20197200045NUCA




Vue de la promenade
des bords de l'Huisne.
Phot. Pierre-Bernard Fourny
IVR52_20197200032NUCA



Vue du centre commercial
et de l'église des Sablons.
Phot. Pierre-Bernard Fourny

IVR52_20197200049NUCA



Vue de la rue des Alpes.
Phot. Pierre-Bernard Fourny
IVR52_20197200001NUCA



Vue de la piscine des Sablons
actuellement cité du cirque.
Phot. Pierre-Bernard Fourny
IVR52_20197200122NUCA




Vue de la cour commune
de maisons en lotissement.
Phot. Pierre-Bernard Fourny
IVR52_20197200128NUCA



Vue de la place du centre
commercial des Sablons.
Phot. Pierre-Bernard Fourny
IVR52_20197200011NUCA



Vue de l'école Henri-Wallon.
Phot. Pierre-Bernard Fourny
IVR52_20197200135NUCA



Vue de la partie ouest de
la Z.U.P. des Sablons.
Phot. Pierre-Bernard Fourny
IVR52_20197200137NUCA



Vue de la rue du Cantal
depuis la place du centre
commercial des Sablons.
Phot. Pierre-Bernard Fourny
IVR52_20197200013NUCA




Vue du centre commercial de l'Epau.
Phot. Pierre-Bernard Fourny
IVR52_20197200138NUCA



Vue de la tour dite
cristal depuis le sud.
Phot. Pierre-Bernard Fourny
IVR52_20197200230NUCA



Vue d'un plot proche
du bois des Sablons.
Phot. Pierre-Bernard Fourny
IVR52_20197200236NUCA



Vue du passage sous immeuble.
Phot. Pierre-Bernard Fourny
IVR52_20197200243NUCA



Vue du boulevard Schumann.
Phot. Pierre-Bernard Fourny
IVR52_20197200251NUCA



Vue des immeubles de la première phase de la partie est.
Phot. Pierre-Bernard Fourny
IVR52_20197200255NUCA



Vue du lac des Sablons et des tours.
Phot. Pierre-Bernard Fourny
IVR52_20197200263NUCA



Vue des tours du sud est de la Z.U.P. des Sablons.
Phot. Pierre-Bernard Fourny
IVR52_20197200276NUCA



Vue des immeubles à l'est de la Z.U.P.
Phot. Pierre-Bernard Fourny
IVR52_20197200280NUCA



Vue de la barre rue du Mont Pelvoux.
Phot. Pierre-Bernard Fourny
IVR52_20197200100NUCA



Vue des immeubles donnant sur le bois des Sablons.
Phot. Pierre-Bernard Fourny
IVR52_20197200231NUCA



Vue de la barre rue du Mont Pelvoux depuis l'ouest.
Phot. Pierre-Bernard Fourny
IVR52_20197200099NUCA



Vue de la barre rue du Mont Pelvoux depuis l'est.
Phot. Pierre-Bernard Fourny
IVR52_20197200104NUCA



Vue de l'entrée est de la barre rue du Mont Pelvoux, façade nord.
Phot. Pierre-Bernard Fourny
IVR52_20197200102NUCA



Vue de la travée d'entrée est de la barre rue du Mont Pelvoux, façade nord.
Phot. Pierre-Bernard Fourny
IVR52_20197200103NUCA



Vue d'une entrée sur la façade nord de la barre rue du Mont Pelvoux.
Phot. Pierre-Bernard Fourny
IVR52_20197200101NUCA



Vue de la promenade Newton avec les tours sud-est du Sablons.
Phot. Pierre-Bernard Fourny
IVR52_20197200270NUCA



Vue de la partie est des Sablons depuis l'ouest.
Phot. Pierre-Bernard Fourny
IVR52_20197200033NUCA




Vue du centre du quartier des Sablons.
Phot. Pierre-Bernard Fourny
IVR52_20197200029NUCA



Vue des tours bordant le parc des Sablons depuis l'ouest.
Phot. Pierre-Bernard Fourny
IVR52_20197200244NUCA



Vue de l'immeuble Lafitte, du centre-commercial ouest et de la tour cristal des Sablons.
Phot. Pierre-Bernard Fourny
IVR52_20197200028NUCA



Vue de la partie nord de la Z.U.P. des Sablons.
Phot. Pierre-Bernard Fourny
IVR52_20197200021NUCA



Vue des immeubles nord des Sablons.
Phot. Pierre-Bernard Fourny
IVR52_20197200043NUCA



Vue de la partie nord-ouest du quartier des Sablons.
Phot. Pierre-Bernard Fourny
IVR52_20197200050NUCA



Vue des immeubles Vergnaud avec l'école centrale.
Phot. Pierre-Bernard Fourny
IVR52_20197200055NUCA



Vue de la rue des Alpes depuis l'est.
Phot. Pierre-Bernard Fourny
IVR52_20197200002NUCA




Vue des tours bordant le boulevard Wilson Churchill depuis l'est.
Phot. Pierre-Bernard Fourny
IVR52_20197200250NUCA



Vue des immeubles rue d'Allemagne depuis l'est.
Phot. Pierre-Bernard Fourny
IVR52_20197200254NUCA



Vue de la place du marché avec les collines de Gazonfier en arrière plan.
Phot. Pierre-Bernard Fourny
IVR52_20197200022NUCA



Vue du nord du quartier depuis le sud.
Phot. Pierre-Bernard Fourny
IVR52_20197200035NUCA



Vue des tours sud-est du Sablons
donnant sur la promenade Newton.

Phot. Pierre-Bernard Fourny
IVR52_20197200271NUCA



Vue de la partie ouest
du quartier des Sablons.
Phot. Pierre-Bernard Fourny
IVR52_20197200046NUCA



Vue de la place du marché avec
les immeubles en arrière plan.
Phot. Pierre-Bernard Fourny
IVR52_20197200031NUCA

Vue de la place du
marché des Sablons.

Phot. Pierre-Bernard Fourny
IVR52_20197200027NUCA



Vue du nord des Sablons avec
le centre-ville en arrière plan.
Phot. Pierre-Bernard Fourny
IVR52_20197200053NUCA



Vue de la partie ouest du
boulevard Winston Churchill.
Phot. Pierre-Bernard Fourny
IVR52_20197200051NUCA



Vue du boulevard Winston
Churchill et de la rue des Alpes.
Phot. Pierre-Bernard Fourny
IVR52_20197200056NUCA



Vue des immeubles Vergnaud
à l'ouest des Sablons.
Phot. Pierre-Bernard Fourny
IVR52_20197200052NUCA



Vue du boulevard Winston
Churchill et de la rue des Alpes
avec le centre-ville en arrière plan.
Phot. Pierre-Bernard Fourny
IVR52_20197200023NUCA



Vue de la place centrale
des Sablons depuis l'ouest.
Phot. Pierre-Bernard Fourny
IVR52_20197200054NUCA



Vue de l'immeuble à
l'entrée de la rue des Alpes.

Phot. Pierre-Bernard Fourny
IVR52_20197200042NUCA



Vue du nord ouest de
la Z.U.P. des Sablons.
Phot. Pierre-Bernard Fourny
IVR52_20197200019NUCA

Dossiers liés

Dossier(s) de synthèse :

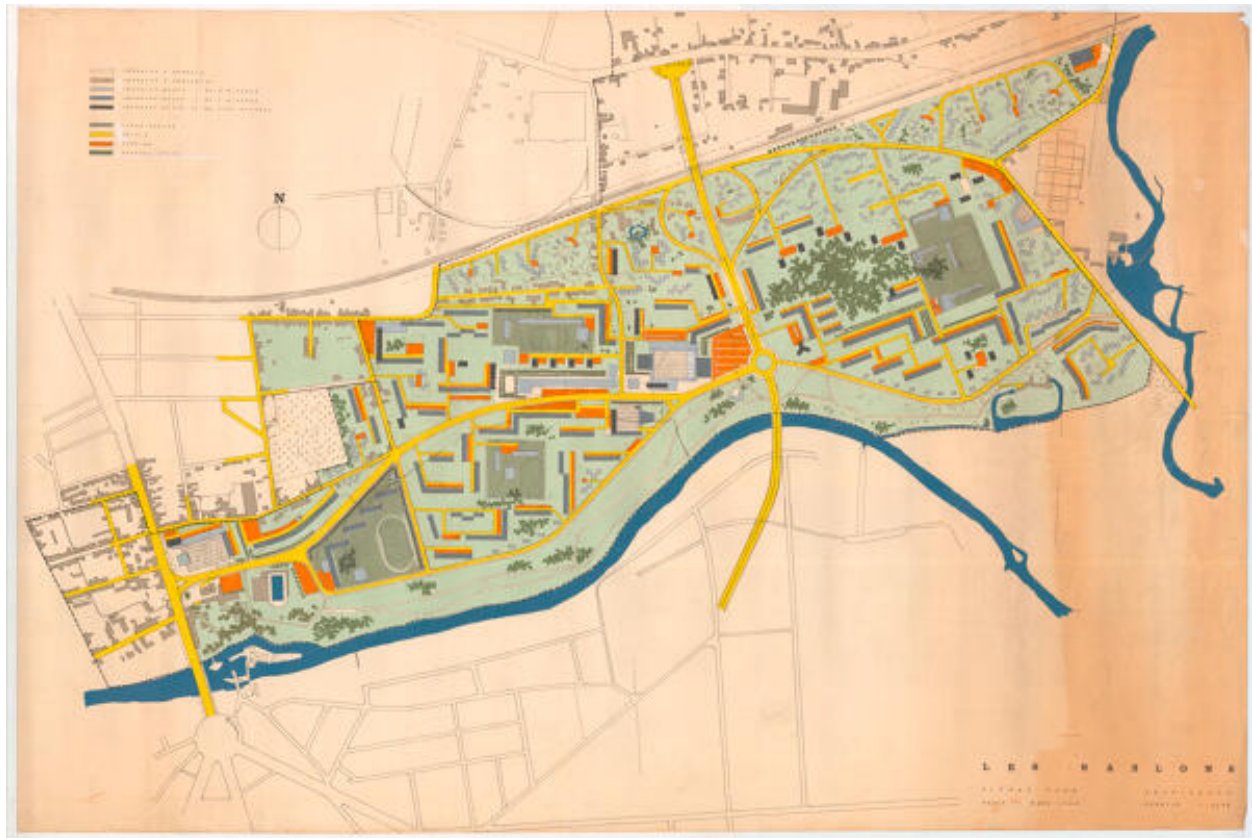
Les faubourgs du Mans : présentation de l'aire d'étude (IA72058859) Pays de la Loire, Sarthe, Le Mans, avenue Rubillard, avenue Gambetta, avenue Olivier-Heuzé, route de Sablé, boulevard Anatole-France, rue Montoise, boulevard Carnot, rue Prémartine, rue de l' Eventail, avenue Bollée, rue de la Mariette, boulevard Winston-Churchill, avenue du Docteur-Jean-Mac, rue de Ruaudin, avenue Félix-Geneslay, avenue Georges-Durand
Quartier de Pontlieue (IA72059475) Pays de la Loire, Sarthe, Le Mans, Pontlieue, rue Henri-Barbin, avenue Jean-Jaurès, rue Préau, boulevard Winston-Churchill, rue des Sablons, place Adrien Tironneau, avenue Docteur Jean-Mac, avenue Georges-Durand, rue de Ruaudin, avenue Felix Geneslay, Boulevard Jean-Jacques-Rousseau
Equipements scolaires, de loisirs, administratifs, commerciaux et cultuels des Sablons (IA72058880) Pays de la Loire, Sarthe, Le Mans, les Sablons,
Immeubles et maisons individuelles du quartier des Sablons (IA72058882) Pays de la Loire, Sarthe, Le Mans, les Sablons,

Oeuvres en rapport :

Aménagement paysager du quartier des Sablons (IA72058881) Pays de la Loire, Sarthe, Le Mans, les Sablons, promenade Newton, passerelle de l'île aux sports, allée du Val de l'Huisne
Chaufferie des Sablons (IA72058877) Pays de la Loire, Sarthe, Le Mans, les Sablons, rue du Danemark
Etablissement élévateur des eaux, actuellement site d'interprétation (IA72000454) Pays de la Loire, Sarthe, Le Mans, rue de l' Esterel
Usine d'éléments préfabriqués des Sablons (détruite) (IA72058878) Pays de la Loire, Sarthe, Le Mans, les Sablons

Auteur(s) du dossier : Marie Ferey

Copyright(s) : (c) Région Pays de la Loire - Inventaire général



Plan général de la Z.U.P. des Sablons levé par Pierre Vago le 11 mars 1962.

Référence du document reproduit :

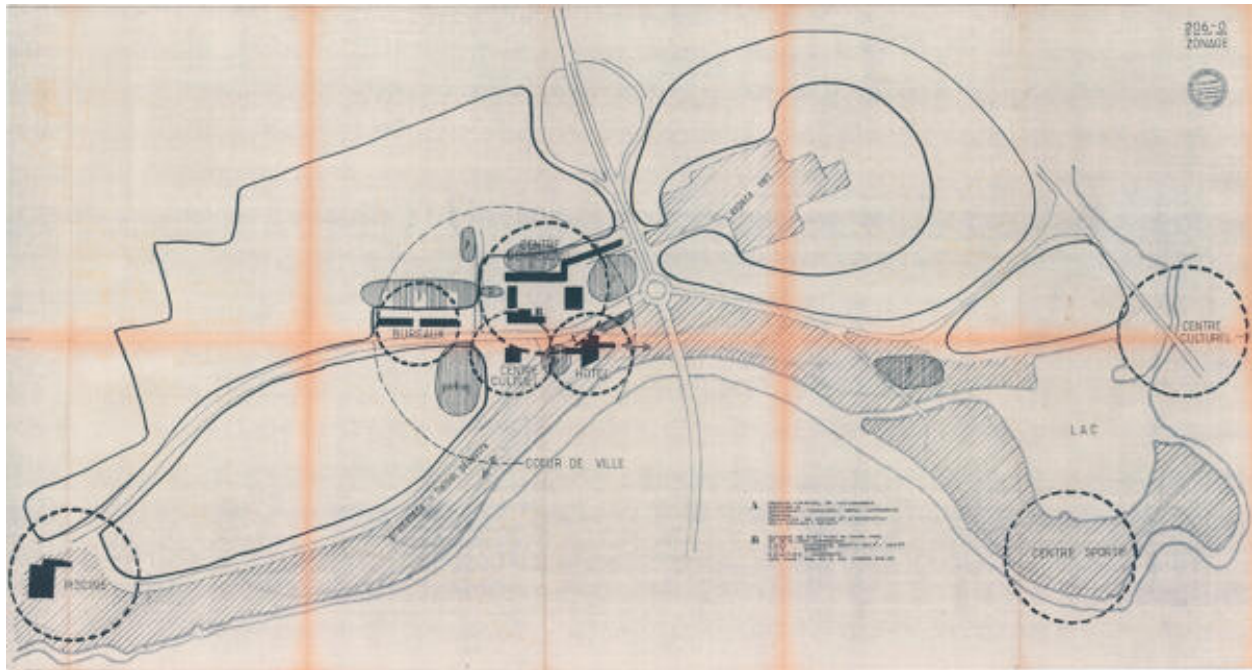
- Plan général de la Z.U.P. des Sablons, 11 mars 1962 : dessiné par Pierre Vago. 1 dess : crayon de couleur et peinture sur tirage papier (Archives de l'institut français d'architecture ; AR-20-04-22-03).

IVR52_20237200240NUCA

Date de prise de vue : 2023

(c) Institut Français d'Architecture

reproduction soumise à autorisation du titulaire des droits d'exploitation



Plan de zonage de la Z.U.P. des Sablons, 26 juin 1974.

Référence du document reproduit :


- Plan de zonage de la Z.U.P. des Sablons, 26 juin 1974 / dessiné par Pierre Vago. 1 dess : tirage sur papier. (Archives de l'institut français d'architecture ; AR-20-04-22-01).

IVR52_20237200238NUCA

Date de prise de vue : 2023

(c) Institut Français d'Architecture

communication libre, reproduction soumise à autorisation



Plan de lotissement des îlots voulu par le G.R.I.F dressé par les architectes Richard H. Ferrer, Jean Pierre Viguié et A. Alata, J. Cuillerai, s.d.

Référence du document reproduit :

- Plan de lotissement des îlots voulu par le G.R.I.F dressé par les architectes Richard H. Ferrer, Jean Pierre Viguié et A. Alata, J. Cuillerai, s.d. 1 dess : encre sur papier (Archives municipales du Mans ; 5 W 8).

IVR52_20197200152NUCA

Auteur de l'illustration (reproduction) : Pierre-Bernard Fourny

Date de prise de vue : 2019

(c) Région Pays de la Loire - Inventaire général

reproduction soumise à autorisation du titulaire des droits d'exploitation



Vue du quartier des Sablons depuis l'île aux sports en drone.

IVR52_20237200252NUCA

Auteur de l'illustration : Pierre-Bernard Fourny

Date de prise de vue : 2023

(c) Région Pays de la Loire - Inventaire général
communication libre, reproduction soumise à autorisation



Vue de la façade sud de la barre rue du Mont Pelvoux.

IVR52_20197200090NUCA

Auteur de l'illustration : Pierre-Bernard Fourny

Date de prise de vue : 2019

(c) Région Pays de la Loire - Inventaire général
communication libre, reproduction soumise à autorisation



Vue de la partie sud ouest de la Z.U.P. des Sablons.

IVR52_20197200020NUCA

Auteur de l'illustration : Pierre-Bernard Fourny

Date de prise de vue : 2019

(c) Région Pays de la Loire - Inventaire général
communication libre, reproduction soumise à autorisation



Vue des immeubles de la première tranche, partie ouest.

IVR52_20197200045NUCA

Auteur de l'illustration : Pierre-Bernard Fourny

Date de prise de vue : 2019

(c) Région Pays de la Loire - Inventaire général
communication libre, reproduction soumise à autorisation



Vue de la promenade des bords de l'Huisne.

IVR52_20197200032NUCA

Auteur de l'illustration : Pierre-Bernard Fourny

Date de prise de vue : 2019

(c) Région Pays de la Loire - Inventaire général
communication libre, reproduction soumise à autorisation



Vue du centre commercial et de l'église des Sablons.

IVR52_20197200049NUCA

Auteur de l'illustration : Pierre-Bernard Fourny

Date de prise de vue : 2019

(c) Région Pays de la Loire - Inventaire général
communication libre, reproduction soumise à autorisation



Vue de la rue des Alpes.

IVR52_20197200001NUCA

Auteur de l'illustration : Pierre-Bernard Fourny

Date de prise de vue : 2019

(c) Région Pays de la Loire - Inventaire général
communication libre, reproduction soumise à autorisation



Vue de la piscine des Sablons actuellement cité du cirque.

IVR52_20197200122NUCA

Auteur de l'illustration : Pierre-Bernard Fourny

Date de prise de vue : 2019

(c) Région Pays de la Loire - Inventaire général
communication libre, reproduction soumise à autorisation



Vue de la cour commune de maisons en lotissement.

IVR52_20197200128NUCA

Auteur de l'illustration : Pierre-Bernard Fourny

Date de prise de vue : 2019

(c) Région Pays de la Loire - Inventaire général
communication libre, reproduction soumise à autorisation



Vue de la place du centre commercial des Sablons.

IVR52_20197200011NUCA

Auteur de l'illustration : Pierre-Bernard Fourny

Date de prise de vue : 2019

(c) Région Pays de la Loire - Inventaire général
communication libre, reproduction soumise à autorisation



Vue de l'école Henri-Wallon.

IVR52_20197200135NUCA

Auteur de l'illustration : Pierre-Bernard Fourny

Date de prise de vue : 2019

(c) Région Pays de la Loire - Inventaire général
communication libre, reproduction soumise à autorisation



Vue de la partie ouest de la Z.U.P. des Sablons.

IVR52_20197200137NUCA

Auteur de l'illustration : Pierre-Bernard Fourny

(c) Région Pays de la Loire - Inventaire général
communication libre, reproduction soumise à autorisation



Vue de la rue du Cantal depuis la place du centre commercial des Sablons.

IVR52_20197200013NUCA

Auteur de l'illustration : Pierre-Bernard Fourny

Date de prise de vue : 2019

(c) Région Pays de la Loire - Inventaire général
communication libre, reproduction soumise à autorisation



Vue du centre commercial de l'Epau.

IVR52_20197200138NUCA

Auteur de l'illustration : Pierre-Bernard Fourny

Date de prise de vue : 2019

(c) Région Pays de la Loire - Inventaire général
communication libre, reproduction soumise à autorisation



Vue de la tour dite cristal depuis le sud.

IVR52_20197200230NUCA

Auteur de l'illustration : Pierre-Bernard Fourny

Date de prise de vue : 2019

(c) Région Pays de la Loire - Inventaire général
communication libre, reproduction soumise à autorisation



Vue d'un plot proche du bois des Sablons.

IVR52_20197200236NUCA

Auteur de l'illustration : Pierre-Bernard Fourny

Date de prise de vue : 2019

(c) Région Pays de la Loire - Inventaire général
communication libre, reproduction soumise à autorisation



Vue du passage sous immeuble.

IVR52_20197200243NUCA

Auteur de l'illustration : Pierre-Bernard Fourny

Date de prise de vue : 2019

(c) Région Pays de la Loire - Inventaire général
communication libre, reproduction soumise à autorisation



Vue du boulevard Schumann.

IVR52_20197200251NUCA

Auteur de l'illustration : Pierre-Bernard Fourny

Date de prise de vue : 2019

(c) Région Pays de la Loire - Inventaire général
communication libre, reproduction soumise à autorisation



Vue des immeubles de la première phase de la partie est.

IVR52_20197200255NUCA

Auteur de l'illustration : Pierre-Bernard Fourny

Date de prise de vue : 2019

(c) Région Pays de la Loire - Inventaire général
communication libre, reproduction soumise à autorisation



Vue du lac des Sablons et des tours.

IVR52_20197200263NUCA

Auteur de l'illustration : Pierre-Bernard Fourny

Date de prise de vue : 2019

(c) Région Pays de la Loire - Inventaire général
communication libre, reproduction soumise à autorisation



Vue des tours du sud est de la Z.U.P. des Sablons.

IVR52_20197200276NUCA

Auteur de l'illustration : Pierre-Bernard Fourny

Date de prise de vue : 2019

(c) Région Pays de la Loire - Inventaire général
communication libre, reproduction soumise à autorisation



Vue des immeubles à l'est de la Z.U.P.

IVR52_20197200280NUCA

Auteur de l'illustration : Pierre-Bernard Fourny

Date de prise de vue : 2019

(c) Région Pays de la Loire - Inventaire général
communication libre, reproduction soumise à autorisation



Vue de la barre rue du Mont Pelvoux.

IVR52_20197200100NUCA

Auteur de l'illustration : Pierre-Bernard Fourny

Date de prise de vue : 2019

(c) Région Pays de la Loire - Inventaire général
communication libre, reproduction soumise à autorisation



Vue des immeubles donnant sur le bois des Sablons.

IVR52_20197200231NUCA

Auteur de l'illustration : Pierre-Bernard Fourny

Date de prise de vue : 2019

(c) Région Pays de la Loire - Inventaire général
communication libre, reproduction soumise à autorisation



Vue de la barre rue du Mont Pelvoux depuis l'ouest.

IVR52_20197200099NUCA

Auteur de l'illustration : Pierre-Bernard Fourny

Date de prise de vue : 2019

(c) Région Pays de la Loire - Inventaire général
communication libre, reproduction soumise à autorisation



Vue de la barre rue du Mont Pelvoux depuis l'est.

IVR52_20197200104NUCA

Auteur de l'illustration : Pierre-Bernard Fourny

Date de prise de vue : 2019

(c) Région Pays de la Loire - Inventaire général
communication libre, reproduction soumise à autorisation



Vue de l'entrée est de la barre rue du Mont Pelvoux, façade nord.

IVR52_20197200102NUCA

Auteur de l'illustration : Pierre-Bernard Fourny

Date de prise de vue : 2019

(c) Région Pays de la Loire - Inventaire général
communication libre, reproduction soumise à autorisation



Vue de la travée d'entrée est de la barre rue du Mont Pelvoux, façade nord.

IVR52_20197200103NUCA

Auteur de l'illustration : Pierre-Bernard Fourny

Date de prise de vue : 2019

(c) Région Pays de la Loire - Inventaire général
communication libre, reproduction soumise à autorisation



Vue d'une entrée sur la façade nord de la barre rue du Mont Pelvoux.

IVR52_20197200101NUCA

Auteur de l'illustration : Pierre-Bernard Fourny

Date de prise de vue : 2019

(c) Région Pays de la Loire - Inventaire général
communication libre, reproduction soumise à autorisation



Vue de la promenade Newton avec les tours sud-est du Sablons.

IVR52_20197200270NUCA

Auteur de l'illustration : Pierre-Bernard Fourny

Date de prise de vue : 2019

(c) Région Pays de la Loire - Inventaire général
communication libre, reproduction soumise à autorisation



Vue de la partie est des Sablons depuis l'ouest.

IVR52_20197200033NUCA

Auteur de l'illustration : Pierre-Bernard Fourny

Date de prise de vue : 2019

(c) Région Pays de la Loire - Inventaire général
communication libre, reproduction soumise à autorisation



Vue du centre du quartier des Sablons.

IVR52_20197200029NUCA

Auteur de l'illustration : Pierre-Bernard Fourny

Date de prise de vue : 2019

(c) Région Pays de la Loire - Inventaire général
communication libre, reproduction soumise à autorisation



Vue des tours bordant le parc des Sablons depuis l'ouest.

IVR52_20197200244NUCA

Auteur de l'illustration : Pierre-Bernard Fourny

Date de prise de vue : 2019

(c) Région Pays de la Loire - Inventaire général
communication libre, reproduction soumise à autorisation



Vue de l'immeuble Lafitte, du centre-commercial ouest et de la tour cristal des Sablons.

IVR52_20197200028NUCA

Auteur de l'illustration : Pierre-Bernard Fourny

Date de prise de vue : 2019

(c) Région Pays de la Loire - Inventaire général
communication libre, reproduction soumise à autorisation



Vue de la partie nord de la Z.U.P. des Sablons.

IVR52_20197200021NUCA

Auteur de l'illustration : Pierre-Bernard Fourny

Date de prise de vue : 2019

(c) Région Pays de la Loire - Inventaire général
communication libre, reproduction soumise à autorisation



Vue des immeubles nord des Sablons.

IVR52_20197200043NUCA

Auteur de l'illustration : Pierre-Bernard Fourny

Date de prise de vue : 2019

(c) Région Pays de la Loire - Inventaire général
communication libre, reproduction soumise à autorisation



Vue de la partie nord-ouest du quartier des Sablons.

IVR52_20197200050NUCA

Auteur de l'illustration : Pierre-Bernard Fourny

Date de prise de vue : 2019

(c) Région Pays de la Loire - Inventaire général
communication libre, reproduction soumise à autorisation



Vue des immeubles Vernaud avec l'école centrale.

IVR52_20197200055NUCA

Auteur de l'illustration : Pierre-Bernard Fourny

Date de prise de vue : 2019

(c) Région Pays de la Loire - Inventaire général
communication libre, reproduction soumise à autorisation



Vue de la rue des Alpes depuis l'est.

IVR52_20197200002NUCA

Auteur de l'illustration : Pierre-Bernard Fourny

Date de prise de vue : 2019

(c) Région Pays de la Loire - Inventaire général
communication libre, reproduction soumise à autorisation



Vue des tours bordant le boulevard Wilson Churchill depuis l'est.

IVR52_20197200250NUCA

Auteur de l'illustration : Pierre-Bernard Fourny

Date de prise de vue : 2019

(c) Région Pays de la Loire - Inventaire général
communication libre, reproduction soumise à autorisation



Vue des immeubles rue d'Allemagne depuis l'est.

IVR52_20197200254NUCA

Auteur de l'illustration : Pierre-Bernard Fourny

Date de prise de vue : 2019

(c) Région Pays de la Loire - Inventaire général
communication libre, reproduction soumise à autorisation



Vue de la place du marché avec les collines de Gazonfier en arrière plan.

IVR52_20197200022NUCA

Auteur de l'illustration : Pierre-Bernard Fourny

Date de prise de vue : 2019

(c) Région Pays de la Loire - Inventaire général
communication libre, reproduction soumise à autorisation



Vue des tours sud-est du Sablons donnant sur la promenade Newton.

IVR52_20197200271NUCA

Auteur de l'illustration : Pierre-Bernard Fourny

Date de prise de vue : 2019

(c) Région Pays de la Loire - Inventaire général
communication libre, reproduction soumise à autorisation



Vue du nord du quartier depuis le sud.

IVR52_20197200035NUCA

Auteur de l'illustration : Pierre-Bernard Fourny

Date de prise de vue : 2019

(c) Région Pays de la Loire - Inventaire général
communication libre, reproduction soumise à autorisation



Vue de la place du marché des Sablons.

IVR52_20197200027NUCA

Auteur de l'illustration : Pierre-Bernard Fourny

Date de prise de vue : 2019

(c) Région Pays de la Loire - Inventaire général
communication libre, reproduction soumise à autorisation



Vue de la partie ouest du quartier des Sablons.

IVR52_20197200046NUCA

Auteur de l'illustration : Pierre-Bernard Fourny

Date de prise de vue : 2019

(c) Région Pays de la Loire - Inventaire général
communication libre, reproduction soumise à autorisation



Vue de la place du marché avec les immeubles en arrière plan.

IVR52_20197200031NUCA

Auteur de l'illustration : Pierre-Bernard Fourny

Date de prise de vue : 2019

(c) Région Pays de la Loire - Inventaire général
communication libre, reproduction soumise à autorisation



Vue du nord des Sablons avec le centre-ville en arrière plan.

IVR52_20197200053NUCA

Auteur de l'illustration : Pierre-Bernard Fourny

Date de prise de vue : 2019

(c) Région Pays de la Loire - Inventaire général
communication libre, reproduction soumise à autorisation



Vue de la partie ouest du boulevard Winston Churchill.

IVR52_20197200051NUCA

Auteur de l'illustration : Pierre-Bernard Fourny

Date de prise de vue : 2019

(c) Région Pays de la Loire - Inventaire général
communication libre, reproduction soumise à autorisation



Vue du boulevard Winston Churchill et de la rue des Alpes.

IVR52_20197200056NUCA

Auteur de l'illustration : Pierre-Bernard Fourny

Date de prise de vue : 2019

(c) Région Pays de la Loire - Inventaire général
communication libre, reproduction soumise à autorisation



Vue des immeubles Vergnaud à l'ouest des Sablons.

IVR52_20197200052NUCA

Auteur de l'illustration : Pierre-Bernard Fourny

Date de prise de vue : 2019

(c) Région Pays de la Loire - Inventaire général
communication libre, reproduction soumise à autorisation



Vue du boulevard Winston Churchill et de la rue des Alpes avec le centre-ville en arrière plan.

IVR52_20197200023NUCA

Auteur de l'illustration : Pierre-Bernard Fourny

Date de prise de vue : 2019

(c) Région Pays de la Loire - Inventaire général
communication libre, reproduction soumise à autorisation



Vue de la place centrale des Sablons depuis l'ouest.

IVR52_20197200054NUCA

Auteur de l'illustration : Pierre-Bernard Fourny

Date de prise de vue : 2019

(c) Région Pays de la Loire - Inventaire général
communication libre, reproduction soumise à autorisation



Vue de l'immeuble à l'entrée de la rue des Alpes.

IVR52_20197200042NUCA

Auteur de l'illustration : Pierre-Bernard Fourny

Date de prise de vue : 2019

(c) Région Pays de la Loire - Inventaire général
communication libre, reproduction soumise à autorisation



Vue du nord ouest de la Z.U.P. des Sablons.

IVR52_20197200019NUCA

Auteur de l'illustration : Pierre-Bernard Fourny

Date de prise de vue : 2019

(c) Région Pays de la Loire - Inventaire général
communication libre, reproduction soumise à autorisation