Pays de la Loire, Sarthe
Thorée-les-Pins
les Rocheries

Maison des Rocheries

Références du dossier

Numéro de dossier : IA72000870
Date de l'enquête initiale : 2006
Date(s) de rédaction : 2005
Cadre de l'étude : inventaire topographique
Degré d'étude : étudié

Désignation

Dénomination : maison
Parties constituantes non étudiées : étable

Compléments de localisation

Milieu d'implantation : isolé
Références cadastrales : 1845. A5 1006 ; 1942, B7, 112-1113

Historique

Les dispositions générales et les bâtiments existent déjà, en plan masse, en 1811. Les étables ont dû être remaniées au XIXe siècle avec des chaînages de baies en brique.

Période(s) principale(s) : 16e siècle (?), 19e siècle

Description

La maison d'habitation est originale puisqu'elle comporte un étage.

Eléments descriptifs

Matériau(x) du gros-oeuvre, mise en oeuvre et revêtement : calcaire ; silex ; brique ; enduit ; moellon
Matériau(x) de couverture : tuile plate, ardoise
Étage(s) ou vaisseau(x) : 1 étage carré
Type(s) de couverture : toit à longs pans

Typologies et état de conservation

État de conservation : restauré

Statut, intérêt et protection

La visite intérieure n'a pas été possible.

Intérêt de l'œuvre : à signaler
Statut de la propriété : propriété privée

Illustrations

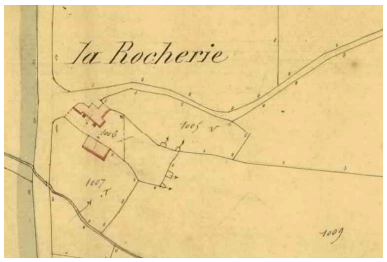

Plan de situation en 1845.
IVR52_20067204516NUCA

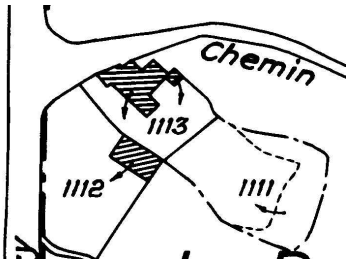

Plan de situation en 1942.
IVR52_20057204549NUCA

Vue d'ensemble de
la façade antérieure.
Phot. Jean-Baptiste Darrasse
IVR52_20067207022NUCA

Vue d'ensemble de
la façade postérieure.
Phot. Jean-Baptiste Darrasse
IVR52_20067206996NUCA

Vue de volume, pignon sud-est.
Phot. Jean-Baptiste Darrasse
IVR52_20067206997NUCA

Les dépendances : les étables.
Phot. Jean-Baptiste Darrasse
IVR52_20067206998NUCA

Dossiers liés

Dossiers de synthèse :
Maisons et fermes de l'aire d'étude du Lude (IA72002016)
Oeuvre(s) contenue(s) :
Oeuvre(s) en rapport :
Thorée-les-Pins : présentation de la commune et du bourg (IA72000883) Pays de la Loire, Sarthe, Thorée-les-Pins

Auteur(s) du dossier : Christine Toulier
Copyright(s) : (c) Région Pays de la Loire - Inventaire général

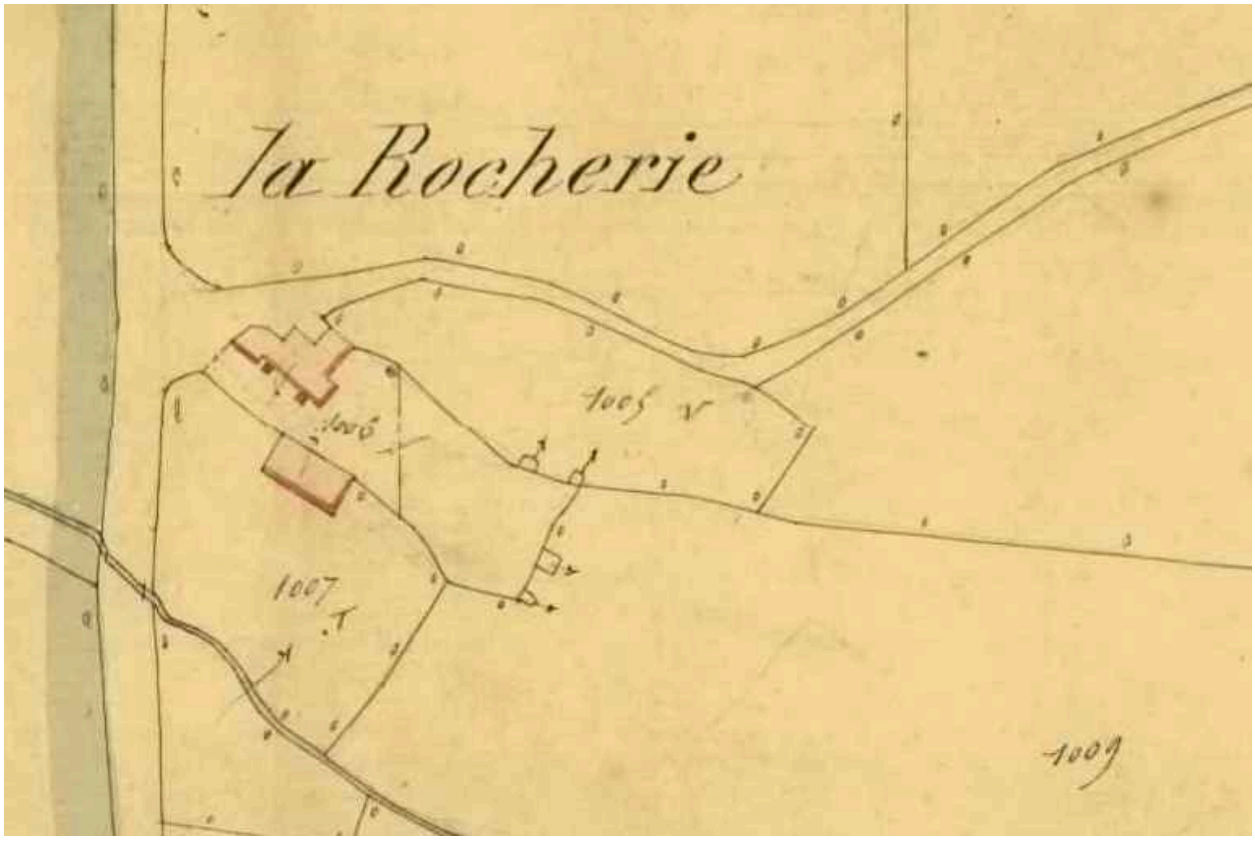

Plan de situation en 1845.

Référence du document reproduit :

- Extrait du plan cadastral de 1845, section A5, échelle 1:2000e. (Archives départementales de la Sarthe ; PC 334/74).

IVR52_20067204516NUCA
(c) Conseil départemental de la Sarthe
reproduction soumise à autorisation du titulaire des droits d'exploitation

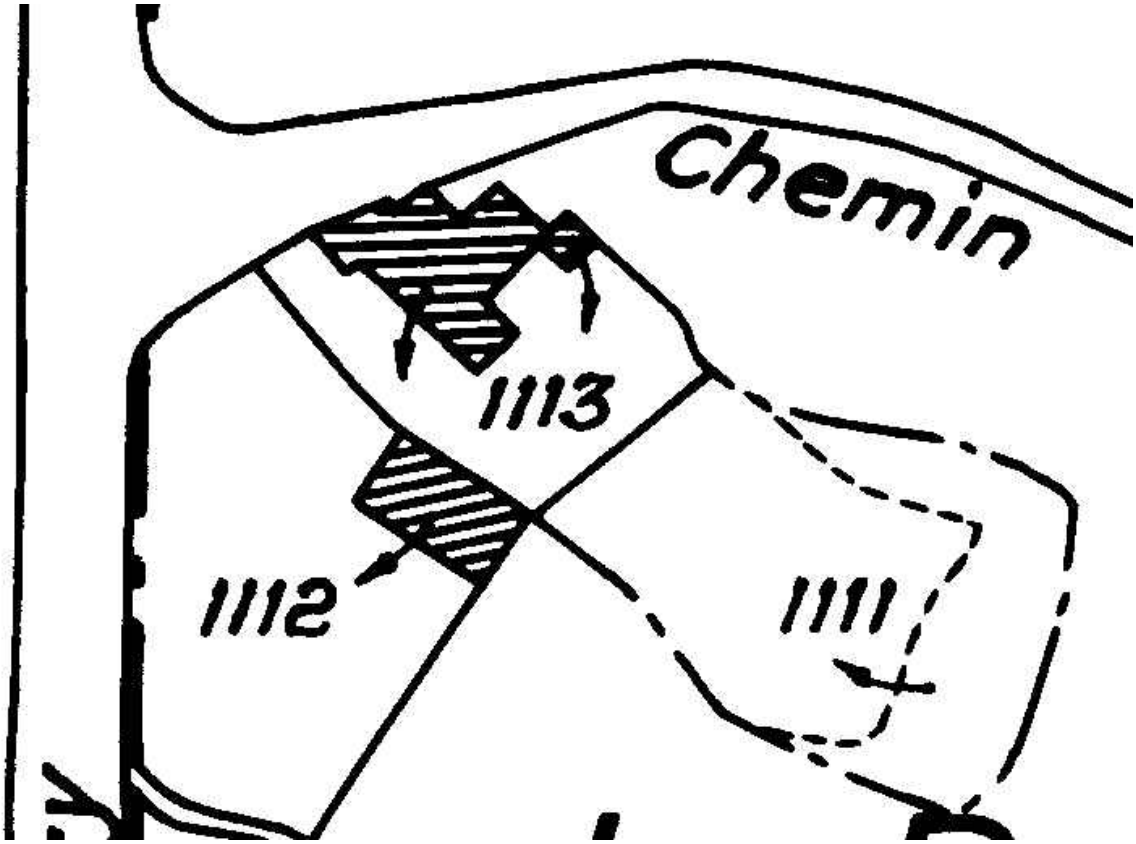

Plan de situation en 1942.

Référence du document reproduit :

- Extrait du plan cadastral de 1942, section B7, échelle 1:2000e. (Archives départementales de la Sarthe ; PC 364/100).

IVR52_20057204549NUCA
(c) Conseil départemental de la Sarthe
reproduction soumise à autorisation du titulaire des droits d'exploitation

Vue d'ensemble de la façade antérieure.

IVR52_20067207022NUCA
Auteur de l'illustration : Jean-Baptiste Darrasse
(c) Région Pays de la Loire - Inventaire général
reproduction soumise à autorisation du titulaire des droits d'exploitation

Vue d'ensemble de la façade postérieure.

IVR52_20067206996NUCA
Auteur de l'illustration : Jean-Baptiste Darrasse
(c) Région Pays de la Loire - Inventaire général
reproduction soumise à autorisation du titulaire des droits d'exploitation

Vue de volume, pignon sud-est.

IVR52_20067206997NUCA
Auteur de l'illustration : Jean-Baptiste Darrasse
(c) Région Pays de la Loire - Inventaire général
reproduction soumise à autorisation du titulaire des droits d'exploitation

Les dépendances : les étables.

IVR52_20067206998NUCA
Auteur de l'illustration : Jean-Baptiste Darrasse
(c) Région Pays de la Loire - Inventaire général
reproduction soumise à autorisation du titulaire des droits d'exploitation