Pays de la Loire, Loire-Atlantique
Saint-Nazaire
25-27 Boulevard Victor-Hugo

Peinture monumentale de l'ancienne école Jean-Jaurès, à Saint-Nazaire : Les ports de Saint-Nazaire

Références du dossier

Numéro de dossier : IM44008767
Date de l'enquête initiale : 2016
Date(s) de rédaction : 2016
Cadre de l'étude : enquête thématique régionale peintures murales
Degré d'étude : étudié

Désignation

Dénomination : peinture monumentale
Titres : Les ports de Saint-Nazaire

Compléments de localisation

Milieu d'implantation : en ville
Références cadastrales : 2016, VH, 145
Emplacement dans l'édifice : La peinture orne le vestibule de l'ancienne école Jean-Jaurès.

Historique

La peinture monumentale a été réalisée par Madeleine Massonneau, peu après le marché décidé en conseil municipal le 24 octobre 1933 sur la base de 400 francs le mètre-carré. Il est possible qu'elle ait été cachée pendant un temps indéterminé au cours de la seconde moitié du XXe siècle, puis découverte avant 1990. La partie basse de l'oeuvre a été recouverte au moment de l'installation du faux plancher.

Période(s) principale(s) : 2e quart 20e siècle
Dates : 1933 (daté par source)
Auteur(s) de l'oeuvre : Madeleine Massonneau (peintre, attribution par source)

Description

La peinture murale est réalisée à la fresque. Il n'a pas pu être vérifié si l'enduit a été posé en deux couches ou en une seule par le maçon. L'aspect du support est très granuleux et peu lissé. Les limites de passe d'enduit sont repérables dans leur majeure partie. Elles sont irrégulières, mais suivent la plupart du temps les formes peintes. Leurs dimensions sont très variables. Deux d'entre elles (avant-bras gauche de l'une des deux poissonnières debout et la poupe du paquebot) sont très réduites et pourraient correspondre à des reprises lors de l'exécution de la fresque.
La peintre a le plus souvent utilisé la technique du poncif pour reporter les formes. La palette des couleurs est large, employant aussi des pigments industriels. Le travail de la couleur est essentiellement constitué d'aplats rehaussés.
Le paysage semble organisé en une vue continue sans encadrement qui fait le tour de la pièce. Les angles ont été arrondis pour assouplir le passage d'un mur à l'autre. Cependant les points de vue diffèrent d'un mur latéral à l'autre. Celui sur le port de commerce est situé en hauteur (sur un paquebot ou sur la terrasse d'un haut bâtiment situé entre le port et la ville), alors que celui sur le port de pêche est placé quasiment au même niveau que les hommes.
La restauration des lacunes a été effectuée au plâtre lissé, puis peint avec des couleurs en harmonie avec celles environnantes.

Eléments descriptifs

Catégorie(s) technique(s) : peinture murale

Matériaux : enduit (support) : fresque

Mesures : h : 211,5 centimètresl : 916 centimètresla : 357 centimètres
La hauteur est celle de la peinture actuellement visible. La longueur et la largeur sont celles de la pièce peinte.

Représentations :
paysage ; port
La peinture représente une vue artistique du port de Saint-Nazaire de l'Entre-deux-guerres. Elle commence à l'angle sud-ouest du vestibule pour en faire le tour. Malgré une unité apparente, l'artiste a présenté deux séquences distinctes. Sur la gauche en entrant depuis le boulevard : le port de commerce est peint depuis un point de vue placé en hauteur et situé entre le port et la ville, comme l'indique la représentation de la ligne brune de la rive sud de la Loire entre le bleu du fleuve et celui du ciel. Sur la droite, le port de pêche est vu quasiment à hauteur d'homme.
Sont successivement représentés : sans doute les grues des chantiers, notamment celle dite la "Grand'mère", le pont roulant à côté du bureau du port des nouveaux bassins, une structure non identifiée émettant une abondante fumée, sans doute la cheminée d'un navire, un paquebot anonyme, la longue file des ouvriers des chantiers à vélo roulant sur le quai, des barges, deux bateaux à voile, des bâtiments à la toiture organisée pour laisser passer fumée ou chaleur (tel un entrepôt à grain ou une chaudronnerie), le quartier du Petit-Maroc avec, en premier plan, les superstructures d'un deux-mâts à l'entretien et, en arrière plan d'un côté, la possible superstructure de l'embarcadère vers Saint-Brevin et, de l'autre côté, la cheminée de l'usine élévatoire. Vient ensuite une vue assurément moins réaliste du port de pêche avec, en arrière plan, un alignement de maisons individuelles dont certaines existaient bien sur place et, au premier plan, des activités humaines, respectivement de gauche à droite : trois poissonnières, trois hommes, dont un en vareuse rouge, discutant avec un jeune homme au torse nu installé dans une barque à rames, enfin, deux marins en vareuses rouges dans un bateau à quai. Entre les deux plans, des bateaux de pêche naviguent, voiles dehors.

Inscriptions & marques : signature((?)), date((?))

Précisions et transcriptions :
La signature et de la date sont sans doute présentes dans la partie dissimulée.

État de conservation

œuvre restaurée , œuvre dissimulée
La peinture est en bon état, malgré des éraflures. Des lacunes ont été bouchées au plâtre et repeintes en harmonie avec l'original.
Il est possible que la peinture ait été entièrement cachée par un tissu ou autre matériau léger. La partie basse des extrémités est et ouest est dissimulée sous au moins trois couches de badigeon et de peinture à l'huile.

Statut, intérêt et protection

Statut de la propriété : propriété de la commune

Références documentaires

Documents d'archive

- Archives municipales de Saint-Nazaire. 1 ADM 24. **Registre des délibérations du conseil municipal de la ville de Saint-Nazaire, 1931-1933 :** délibérations relatives à l' "école publique Jean-Jaurès". - Marché de gré à gré. M. Goguet, installation de l'éclairage. - Melle Massonneau, peintures murales". Séance du conseil municipal du 4 novembre 1933.
  p. 365-366.

Illustrations

Vestibule d'entrée de l'ancienne école Jean-Jaurès. Vue de trois quarts vers l'ouest.
Phot. Denis Pillet
IVR52_20164400199NUCA

Vestibule d'entrée de l'ancienne école Jean-Jaurès. Vue de trois quarts vers l'est.
Phot. Denis Pillet
IVR52_20164400200NUCA

Vestibule d'entrée de lancienne école Jean-Jaurès. Vue de la partie sud-ouest.
Phot. Denis Pillet
IVR52_20164400197NUCA



Vestibule d'entrée de l'ancienne école Jean-Jaurès. Vue de la partie nord-est.
Phot. Denis Pillet
IVR52_20164400198NUCA

Vue panoramique du mur gauche en entrant dans le vestibule depuis le boulevard. Le port de commerce.
Phot. Denis Pillet
IVR52_20164400190NUCA



Vestibule, angle ouest. Vue du port de Saint-Nazaire, détail : les chantiers navals et le pont roulant.
Phot. Denis Pillet
IVR52_20164400204NUCA

Vestibule, mur gauche en entrant depuis le boulevard. Vue du port de Saint-Nazaire, détail : le pont roulant, le bureau du port des bassins nouveaux et structure non identifiée émettant de la fumée.
Phot. Denis Pillet
IVR52_20164400196NUCA



Vestibule, mur gauche en entrant depuis le boulevard. Vue du port de Saint-Nazaire, détail : le bureau du port des nouveaux bassins.
Phot. Denis Pillet
IVR52_20164400208NUCA



Vestibule, mur gauche en entrant depuis le boulevard. Vue du port de Saint-Nazaire, détail : une structure non identifiée émettant de la fumée, une barge, un paquebot anonyme et deux bateaux à voile.
Phot. Denis Pillet
IVR52_20164400195NUCA

Vestibule, mur gauche en entrant depuis le boulevard. Vue du port de Saint-Nazaire, détail : le paquebot.
Phot. Denis Pillet
IVR52_20164400206NUCA



Vestibule, mur gauche en entrant depuis le boulevard. Vue du port de Saint-Nazaire, détail : les ouvriers des chantiers navals à vélo.
Phot. Denis Pillet
IVR52_20164400207NUCA



Vestibule, angle nord. Le Port de Saint-Nazaire, détail : le quartier du Petit-Maroc avec, en premier plan, un deux mâts à l'entretien.
Phot. Denis Pillet
IVR52_20164400201NUCA

Vestibule, mur gauche en entrant depuis le boulevard. Le Port de Saint-Nazaire, détail : un bateau à voile, des bâtiments avec leurs aérations en toiture, le quartier du Petit-Maroc et un deux-mâts à l'entretien.
Phot. Denis Pillet
IVR52_20164400194NUCA

Vue panoramique du mur droit en entrant dans le vestibule depuis le boulevard. Le port de pêche.
Phot. Denis Pillet
IVR52_20164400189NUCA

Vestibule d'entrée de l'ancienne école Jean-Jaurès. Angle est. Le Port de pêche, détail : trois poissonnières.
Phot. Denis Pillet
IVR52_20164400202NUCA



Vestibule d'entrée de l'ancienne école Jean-Jaurès. Angle est. Le Port de pêche, détail : une poissonnière.
Phot. Denis Pillet
IVR52_20164400211NUCA

Vestibule, mur droit en entrant depuis le boulevard. Le Port de pêche, détail : deux poissonnières en buste.
Phot. Denis Pillet
IVR52_20164400210NUCA

Vestibule, mur droit en entrant depuis le boulevard. Le Port de pêche, détail : deux poissonnières et un groupe de pêcheurs en discussion.
Phot. Denis Pillet
IVR52_20164400193NUCA

Vestibule, mur droit en entrant depuis le boulevard. Le Port de pêche, détail : bateaux de pêche à voile avec un groupe d'hommes en discussion au premier plan.
Phot. Denis Pillet
IVR52_20164400192NUCA

Vestibule, mur droit en entrant depuis le boulevard. Le Port de pêche, détail : bateaux de pêche à voile avec en premier plan un homme dans une barque à rames à gauche et deux pêcheurs dans leur bateau à droite.
Phot. Denis Pillet
IVR52_20164400191NUCA

Vestibule d'entrée de l'ancienne école Jean-Jaurès. Angle sud. Le Port de pêche de Saint-nazaire, détail : deux pêcheurs dans leur bateau à quai.
Phot. Denis Pillet
IVR52_20164400203NUCA

Vestibule, mur droit en entrant depuis le boulevard. Le Port de pêche, détail : jeune pêcheur dans une barque.
Phot. Denis Pillet
IVR52_20164400205NUCA



Vestibule, mur droit en entrant depuis le boulevard. Le Port de pêche, détail : percée d'une rue dans le front de maisons.
Phot. Denis Pillet
IVR52_20164400212NUCA



Vestibule, mur gauche en entrant depuis le boulevard. Vue du port de Saint-Nazaire, détail : exemple de pointillé indiquant l'usage d'un poncif.
Phot. Denis Pillet
IVR52_20164400209NUCA



Vestibule, mur droit en entrant depuis le boulevard. Le Port de pêche, détail : exemple de lacunes bouchées au plâtre et peintes en harmonie avec les tonalités de la fresque.
Phot. Denis Pillet
IVR52_20164400213NUCA

Schéma de repérage des limites d'enduit visibles sur le mur gauche.
Dess. Christian Davy
IVR52_20164400215NUDA

Schéma de repérage des limites d'enduit visibles sur le mur droit.
Dess. Christian Davy
IVR52_20164400214NUDA

Dossiers liés

Dossiers de synthèse :
Les peintures murales des années 1850-1950 (IM44008754)
Oeuvre(s) contenue(s) :
Oeuvre(s) en rapport :
Ancienne école Jean-Jaurès, à Saint-Nazaire (IA44005657) Pays de la Loire, Loire-Atlantique, Saint-Nazaire, 25-27 Boulevard Victor-Hugo

Auteur(s) du dossier : Christian Davy, Stéphanie Le Lu
Copyright(s) : (c) Région Pays de la Loire - Inventaire général

Vestibule d'entrée de l'ancienne école Jean-Jaurès. Vue de trois quarts vers l'ouest.

IVR52_20164400199NUCA
Auteur de l'illustration : Denis Pillet
(c) Région Pays de la Loire - Inventaire général
reproduction soumise à autorisation du titulaire des droits d'exploitation

Vestibule d'entrée de l'ancienne école Jean-Jaurès. Vue de trois quarts vers l'est.

IVR52_20164400200NUCA
Auteur de l'illustration : Denis Pillet
(c) Région Pays de la Loire - Inventaire général
reproduction soumise à autorisation du titulaire des droits d'exploitation

Vestibule d'entrée de lancienne école Jean-Jaurès. Vue de la partie sud-ouest.

IVR52_20164400197NUCA
Auteur de l'illustration : Denis Pillet
(c) Région Pays de la Loire - Inventaire général
reproduction soumise à autorisation du titulaire des droits d'exploitation

Vestibule d'entrée de l'ancienne école Jean-Jaurès. Vue de la partie nord-est.

IVR52_20164400198NUCA
Auteur de l'illustration : Denis Pillet
(c) Région Pays de la Loire - Inventaire général
reproduction soumise à autorisation du titulaire des droits d'exploitation

Vue panoramique du mur gauche en entrant dans le vestibule depuis le boulevard. Le port de commerce.

IVR52_20164400190NUCA
Auteur de l'illustration : Denis Pillet
(c) Région Pays de la Loire - Inventaire général
reproduction soumise à autorisation du titulaire des droits d'exploitation

Vestibule, angle ouest. Vue du port de Saint-Nazaire, détail : les chantiers navals et le pont roulant.

IVR52_20164400204NUCA
Auteur de l'illustration : Denis Pillet
(c) Région Pays de la Loire - Inventaire général
reproduction soumise à autorisation du titulaire des droits d'exploitation

Vestibule, mur gauche en entrant depuis le boulevard. Vue du port de Saint-Nazaire, détail : le pont roulant, le bureau du port des bassins nouveaux et structure non identifiée émettant de la fumée.

IVR52_20164400196NUCA
Auteur de l'illustration : Denis Pillet
(c) Région Pays de la Loire - Inventaire général
reproduction soumise à autorisation du titulaire des droits d'exploitation

Vestibule, mur gauche en entrant depuis le boulevard. Vue du port de Saint-Nazaire, détail : le bureau du port des nouveaux bassins.

IVR52_20164400208NUCA
Auteur de l'illustration : Denis Pillet
(c) Région Pays de la Loire - Inventaire général
reproduction soumise à autorisation du titulaire des droits d'exploitation



Vestibule, mur gauche en entrant depuis le boulevard. Vue du port de Saint-Nazaire, détail : une structure non identifiée émettant de la fumée, une barge, un paquebot anonyme et deux bateaux à voile.

IVR52_20164400195NUCA
Auteur de l'illustration : Denis Pillet
(c) Région Pays de la Loire - Inventaire général
reproduction soumise à autorisation du titulaire des droits d'exploitation

Vestibule, mur gauche en entrant depuis le boulevard. Vue du port de Saint-Nazaire, détail : le paquebot.

IVR52_20164400206NUCA
Auteur de l'illustration : Denis Pillet
(c) Région Pays de la Loire - Inventaire général
reproduction soumise à autorisation du titulaire des droits d'exploitation



Vestibule, mur gauche en entrant depuis le boulevard. Vue du port de Saint-Nazaire, détail : les ouvriers des chantiers navals à vélo.

IVR52_20164400207NUCA
Auteur de l'illustration : Denis Pillet
(c) Région Pays de la Loire - Inventaire général
reproduction soumise à autorisation du titulaire des droits d'exploitation



Vestibule, angle nord. Le Port de Saint-Nazaire, détail : le quartier du Petit-Maroc avec, en premier plan, un deux mâts à l'entretien.

IVR52_20164400201NUCA
Auteur de l'illustration : Denis Pillet
(c) Région Pays de la Loire - Inventaire général
reproduction soumise à autorisation du titulaire des droits d'exploitation

Vestibule, mur gauche en entrant depuis le boulevard. Le Port de Saint-Nazaire, détail : un bateau à voile, des bâtiments avec leurs aérations en toiture, le quartier du Petit-Maroc et un deux-mâts à l'entretien.

IVR52_20164400194NUCA
Auteur de l'illustration : Denis Pillet
(c) Région Pays de la Loire - Inventaire général
reproduction soumise à autorisation du titulaire des droits d'exploitation

Vue panoramique du mur droit en entrant dans le vestibule depuis le boulevard. Le port de pêche.

IVR52_20164400189NUCA
Auteur de l'illustration : Denis Pillet
(c) Région Pays de la Loire - Inventaire général
reproduction soumise à autorisation du titulaire des droits d'exploitation

Vestibule d'entrée de l'ancienne école Jean-Jaurès. Angle est. Le Port de pêche, détail : trois poissonnières.

IVR52_20164400202NUCA
Auteur de l'illustration : Denis Pillet
(c) Région Pays de la Loire - Inventaire général
reproduction soumise à autorisation du titulaire des droits d'exploitation

Vestibule d'entrée de l'ancienne école Jean-Jaurès. Angle est. Le Port de pêche, détail : une poissonnière.

IVR52_20164400211NUCA
Auteur de l'illustration : Denis Pillet
(c) Région Pays de la Loire - Inventaire général
reproduction soumise à autorisation du titulaire des droits d'exploitation

Vestibule, mur droit en entrant depuis le boulevard. Le Port de pêche, détail : deux poissonnières en buste.

IVR52_20164400210NUCA
Auteur de l'illustration : Denis Pillet
(c) Région Pays de la Loire - Inventaire général
reproduction soumise à autorisation du titulaire des droits d'exploitation

Vestibule, mur droit en entrant depuis le boulevard. Le Port de pêche, détail : deux poissonnières et un groupe de pêcheurs en discussion.

IVR52_20164400193NUCA
Auteur de l'illustration : Denis Pillet
(c) Région Pays de la Loire - Inventaire général
reproduction soumise à autorisation du titulaire des droits d'exploitation



Vestibule, mur droit en entrant depuis le boulevard. Le Port de pêche, détail : bateaux de pêche à voile avec un groupe d'hommes en discussion au premier plan.

IVR52_20164400192NUCA
Auteur de l'illustration : Denis Pillet
(c) Région Pays de la Loire - Inventaire général
reproduction soumise à autorisation du titulaire des droits d'exploitation

Vestibule, mur droit en entrant depuis le boulevard. Le Port de pêche, détail : bateaux de pêche à voile avec en premier plan un homme dans une barque à rames à gauche et deux pêcheurs dans leur bateau à droite.

IVR52_20164400191NUCA
Auteur de l'illustration : Denis Pillet
(c) Région Pays de la Loire - Inventaire général
reproduction soumise à autorisation du titulaire des droits d'exploitation

Vestibule d'entrée de l'ancienne école Jean-Jaurès. Angle sud. Le Port de pêche de Saint-nazaire, détail : deux pêcheurs dans leur bateau à quai.

IVR52_20164400203NUCA
Auteur de l'illustration : Denis Pillet
(c) Région Pays de la Loire - Inventaire général
reproduction soumise à autorisation du titulaire des droits d'exploitation

Vestibule, mur droit en entrant depuis le boulevard. Le Port de pêche, détail : jeune pêcheur dans une barque.

IVR52_20164400205NUCA
Auteur de l'illustration : Denis Pillet
(c) Région Pays de la Loire - Inventaire général
reproduction soumise à autorisation du titulaire des droits d'exploitation



Vestibule, mur droit en entrant depuis le boulevard. Le Port de pêche, détail : percée d'une rue dans le front de maisons.

IVR52_20164400212NUCA
Auteur de l'illustration : Denis Pillet
(c) Région Pays de la Loire - Inventaire général
reproduction soumise à autorisation du titulaire des droits d'exploitation

Vestibule, mur gauche en entrant depuis le boulevard. Vue du port de Saint-Nazaire, détail : exemple de pointillé indiquant l'usage d'un poncif.

IVR52_20164400209NUCA
Auteur de l'illustration : Denis Pillet
(c) Région Pays de la Loire - Inventaire général
reproduction soumise à autorisation du titulaire des droits d'exploitation



Vestibule, mur droit en entrant depuis le boulevard. Le Port de pêche, détail : exemple de lacunes bouchées au plâtre et peintes en harmonie avec les tonalités de la fresque.

IVR52_20164400213NUCA
Auteur de l'illustration : Denis Pillet
(c) Région Pays de la Loire - Inventaire général
reproduction soumise à autorisation du titulaire des droits d'exploitation

Schéma de repérage des limites d'enduit visibles sur le mur gauche.

IVR52_20164400215NUDA
Auteur de l'illustration : Christian Davy
(c) Région Pays de la Loire - Inventaire général
reproduction soumise à autorisation du titulaire des droits d'exploitation

Schéma de repérage des limites d'enduit visibles sur le mur droit.

IVR52_20164400214NUDA
Auteur de l'illustration : Christian Davy
(c) Région Pays de la Loire - Inventaire général
reproduction soumise à autorisation du titulaire des droits d'exploitation