Pays de la Loire, Sarthe
Beaumont-Pied-de-Bœuf
la Couetterie

Château de la Couetterie

Références du dossier

Numéro de dossier : IA72001913
Date de l'enquête initiale : 2011
Date(s) de rédaction : 2011
Cadre de l'étude : inventaire topographique
Degré d'étude : étudié

Désignation

Dénomination : château
Parties constituantes non étudiées : communs, dépendance, douves, ferme

Compléments de localisation

Milieu d'implantation : isolé
Références cadastrales : 1819, A3, 189-190-191 ; 1982. A3 141 et 147

Historique

Le fief et la seigneurie de la Couetterie sont attestés au XVe siècle. En 1445, Guillaume de Couette est dit seigneur de la Couetterie. Au XVIIe siècle, le domaine passe par alliance à la famille de Vanssay. En 1698, Nicolas de Vanssay, chevalier, seigneur de la Couetterie, de Courcillon (Dissay-sous-Courcillon), de Riablay (Château-du-Loir), Luceau, etc., y fonde une chapelle dédiée à saint Nicolas. Il demeure au château. En 1714, sa fille Marie-Louise de Vanssay épouse Isaac Renouard, seigneur de la Porte et de la Madeleine. En 1785, Gaspard-Armand de la Porte, seigneur de Courcillon et de Beaumont, épouse Catherine-Louise Cottin de la Thuillerie. En 1793, Marie Cottin, femme séparée de biens de Louis Guéroult de Freuville, émigré, demande mainlevée du séquestre de la terre de la Couetterie et de sa dépendance, située à Beaumont. En 1819, la Couetterie appartient à la famille Guéroust de Freuville. Le domaine compte alors la ferme en contrebas du château, BeauRegard, la Fredonnière, Biou, Beauglant (aujourd'hui détruit), le moulin de Gué-Gilet (détruit), le moulin des Salles (détruit). En 1848, Marie-Pierre-Louis Guéroust de Freuville est maire de la commune. Autour de 1870, le domaine passe aux mains d'Henri de la Porte. La Couetterie appartient au comte de La Porte aux loups au début du XXe siècle. Le château a été en grande partie reconstruit au XVIIIe siècle ; l'aile sud-ouest peut-être même plus récente peut avoir été rebâtie sur une grande pièce ancienne (XVe ou XVIe siècle ?), l'aile nord-est conserve un escalier du XVIIe siècle. Le corps principal du logis a été rehaussé pour créer un étage en 1870 (date portée) par la famille de La Porte aux loups, qui timbre les travées centrales de ses armoiries, portées par un homme sauvage et un lion, surmontées de la couronne comtale. Des têtes de loups sculptées ornent les clés des lucarnes. Les dépendances et la ferme ont été reconstruites à partir du XVIIIe siècle.

Période(s) principale(s) : 17e siècle, 18e siècle, 3e quart 19e siècle
Dates : 1870 (porte la date)
Auteur(s) de l'oeuvre : Jean Camus ()

Description

Le château domine la rive droite de la vallée de l'Ire, à l'ouest de la commune et au sud de la forêt de Bercé dont il est proche. Le plan cadastral de 1819 figure une grande composition régulière axée nord-ouest sud-est : une grande allée avec contre-allées conduit à la cour du château de plan en U. Cet axe traverse l'édifice puis le jardin pour conduire à la métairie de Beauregard. Une allée secondaire est perpendiculaire à l'entrée. Toute cette disposition est cassée au XIXe siècle par la création d'un parc paysager. L'accès principal contourne le parc pour arriver au château par le sud-ouest : une branche

du U est alors démolie. Le logis seigneurial est composé d'un corps central à un étage carré flanqué de deux pavillons, qui assurent les communications verticales. Il n'y a pas de caves. Le corps central compte sept travées ordonnancées, côté cour et côté jardin. Il est coiffé d'un toit à deux pans, avec une croupe seulement du côté sud-ouest. A l'intérieur, un escalier d'honneur relie le rez-de-chaussée au premier étage. Les deux pavillons sont très différents. Le pavillon nord-ouest, sans décor, à un étage carré, conserve un escalier à balustres du XVIIe siècle. Il est couvert d'un toit à longs pans à croupes. Il ne dépasse du corps central que du côté jardin. Le pavillon sud-ouest, chaîné de bossages lisses, à un étage carré et un étage de comble, est couvert d'un toit dit à la Mansart. Il forme une barre de T avec le corps central. Les communs sont construits à l'arrière du château : dépendance 1 (maison de métayer) en retour d'équerre disjoint du château, dépendance 2 (autre maison) au-delà, écuries face au château, dans la cour. Des bras de la douve ferment en partie cet ensemble. Au-delà de la douve, au nord, se trouve un ensemble de ferme comprenant une maison à laquelle sont accolées des étables, des clapiers à lapins et un toit à porcs ; et une grange-étable.

Eléments descriptifs

Matériau(x) du gros-oeuvre, mise en oeuvre et revêtement : calcaire ; enduit ; moellon ; pierre de taille
Matériau(x) de couverture : ardoise, tuile plate
Étage(s) ou vaisseau(x) : rez-de-chaussée, 1 étage carré, étage de comble
Élévations extérieures : élévation à travées, élévation ordonnancée
Type(s) de couverture : toit à longs pans ; toit à longs pans brisés ; croupe ; croupe brisée
Escaliers : escalier dans-œuvre : escalier tournant, en charpente ; escalier dans-œuvre : escalier droit, en charpente

Typologies et état de conservation

État de conservation : bon état

Statut, intérêt et protection

Statut de la propriété : propriété privée

Références documentaires

Documents d'archive

- Archives départementales de la Sarthe ; 18 J 490. Fonds Paul Cordonnier : **Beaumont-Pied-de-Bœuf.**

Périodiques

- CORDONNIER, Paul. **Au nord, au sud de Château-du-Loir : La Couetterie**, *Revue historique et archéologique du Maine*, 1968, tome 124.
  pp. 3-7.

Annexe 1

Tombeau familial des La Porte aux loups

Au cimetière de la commune, le tombeau familial des La Porte aux loups porte les inscriptions suivantes :
Ici repose Marie Pierre Louis de Guéroust de Freuville, chevalier de saint Louis, décédé le 22 décembre 1836 à l'âge de 74 ans.
Anne Marie Jeanne Cottin de la Thuillerie, dame de Freuville, décédée le 28 septembre 1845 à l'âge de 74 ans.
Marquis Henri 1893-1960.
Ici repose Gaspard Louis Henri, comte de La Porte aux loups, comte d'Hust et du Saint-Empire, brigadier aux éclaireurs des Volontaires de l'Ouest, décédé à Royan le 7 juin 1875 à l'âge de 43 ans.
Ici repose Jean Armand, marquis de La Porte aux loups, décédé le 29 juillet 1863 à l'âge de 72 ans.
Caroline Gabrielle Marie de La Porte aux loups, comtesse d'Hust et du Saint-Empire, née le 3 août 1867, décédée le 8 juin 1912.
Henri Armand, comte de La Porte aux loups, comte d'Hust, général de brigade, né le 11 novembre 1855, mort aux armées le 3 octobre 1916.
Comtesse de La Porte aux loups, née Jade Glos, 1864-1943.

Annexe 2

ARMES des Couette : d'argent à deux biches de gueules passantes.
ARMES des Renouard : d´argent à 3 faces de gueules frettées d´or.
ARMES des la Porte aux loups : D´azur, à la fasce componée d´or et de gueules, de six pièces, accompagnée de deux loups passants d´or, un en chef, l´autre en pointe. Couronne : De Comte. Tenantes : Deux sauvages.

Illustrations

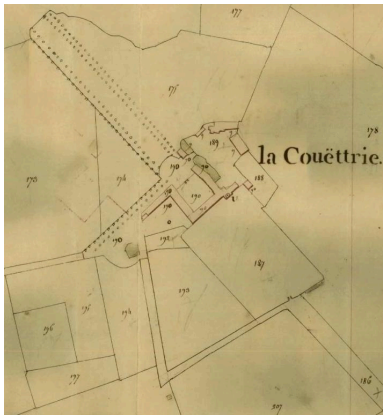

Extrait du plan cadastral de 1819.
Phot. Stéphanie Aquilon, Autr. Delachauxme, Autr. Larose
IVR52_20127200743NUCA

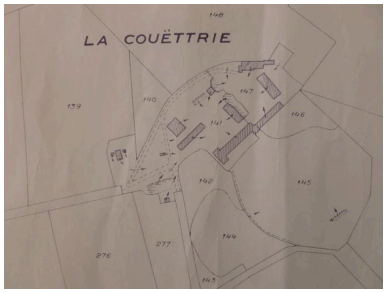

Extrait du plan cadastral de 1982.
IVR52_20127200772NUCA

La Couetterie. Carte postée en 1925.
Phot. Yves Guillotin
IVR52_20127200096NUCA

La Couetterie.
Phot. Yves Guillotin,
Autr. Auguste Cocu
IVR52_20127200101NUCA

Château de la Couetterie.
Phot. Yves Guillotin,
Autr. Thoret (éditeur)
IVR52_20127200100NUCA



Le château.
Phot. Yves Guillotin, Autr. CIM
IVR52_20127200094NUCA

Château de la Couetterie.
Phot. Yves Guillotin
IVR52_20127200099NUCA

Vue du site prise depuis le sud-est.
Phot. Yves Guillotin
IVR52_20127200180NUCA

Château : façade sud-est sur parc.
Phot. Yves Guillotin
IVR52_20127200179NUCA

Château : vue de volume
prise depuis le sud.
Phot. Yves Guillotin
IVR52_20127200178NUCA

Château, aile sud-ouest, façade
sud-est : fenêtre du comble.
Phot. Yves Guillotin
IVR52_20127200184NUCA

Château, aile sud-
ouest vue de volume.
Phot. Yves Guillotin
IVR52_20127200181NUCA

Château, aile sud-
ouest : façade principale.
Phot. Yves Guillotin
IVR52_20127200182NUCA



Château, aile sud-ouest, façade
principale : lucarne du comble.
Phot. Yves Guillotin
IVR52_20127200183NUCA

Château, façade sud-est du corps
central : édicule sommital aux armes
de la famille de la Porte aux loups.
Phot. Yves Guillotin
IVR52_20127200185NUCA



Château, façade sud-est du corps central : détail de l'édicule sommital. Date portée : 1870.
Phot. Yves Guillotin
IVR52_20127200186NUCA

Château, façade nord-ouest sur cour.
Phot. Yves Guillotin
IVR52_20127200253NUCA



Château, aile sud-ouest, côté cour : fenêtre de comble.
Phot. Yves Guillotin
IVR52_20127200254NUCA

Château, façade du corps central sur cour : édicule sommital aux armes de la famille de la Porte aux loups. Date portée : 1870.
Phot. Yves Guillotin
IVR52_20127200255NUCA

Château, aile sud-ouest, RdCh : cheminée et potager.
Phot. Yves Guillotin
IVR52_20117201428NUCA

Cheminée.
Phot. Yves Guillotin
IVR52_20117201432NUCA



Château, corps central,
RdCh, vestibule : escalier
d'apparat montant à l'étage.
Phot. Yves Guillotin
IVR52_20117201434NUCA

Détail du départ de l'escalier.
Phot. Yves Guillotin
IVR52_20117201435NUCA

Inscription : Louis
Bordeaux CMDD 1871.
Phot. Yves Guillotin
IVR52_20117201436NUCA

Château, corps central,
RdCh, vestibule : poële.
Phot. Yves Guillotin
IVR52_20117201437NUCA

Château, corps central,
RdCh : salle du débotté (?).
Phot. Yves Guillotin
IVR52_20117201438NUCA

Bassin en pierre.
Phot. Yves Guillotin
IVR52_20117201439NUCA

Autre bassin en
pierre, dans une niche.
Phot. Yves Guillotin
IVR52_20117201440NUCA

Cheminée.
Phot. Yves Guillotin
IVR52_20117201457NUCA

Château, aile nord-est,
RdCh : escalier montant
à l'étage puis au comble.
Phot. Yves Guillotin
IVR52_20117201460NUCA

Départ de l'escalier.
Phot. Yves Guillotin
IVR52_20117201459NUCA

Dépendance 1, en retour d'équerre
(disjoint) du château, côté cour.
Phot. Yves Guillotin
IVR52_20127200175NUCA

Douve à l'arrière de la dépendance 1.
Phot. Yves Guillotin
IVR52_20127200261NUCA

Dépendance 1, RdCh,
pièce à feu : cheminée.
Phot. Yves Guillotin
IVR52_20127200256NUCA



Dépendance 1, RdCh, autre
pièce à feu : cheminée.
Phot. Yves Guillotin
IVR52_20127200257NUCA

Dépendance 1, RdCh :
détail d'une cloison à pan
de bois en torchis sur lattis.
Phot. Yves Guillotin
IVR52_20127200260NUCA

Dépendance 1, RdCh : escalier en
vis, en bois, montant au comble.
Phot. Yves Guillotin
IVR52_20127200259NUCA

Dépendance 1, comble : cheminée.
Phot. Yves Guillotin
IVR52_20127200258NUCA

Dépendance 2.
Phot. Yves Guillotin
IVR52_20127200174NUCA

Dépendance 2, RdCh,
pièce à feu : cheminée.
Phot. Yves Guillotin
IVR52_20127200168NUCA

Dépendance 2, étage sous
comble : détail de la charpente.
Phot. Yves Guillotin
IVR52_20127200169NUCA

Communs, face au château côté cour.
Phot. Yves Guillotin
IVR52_20127200176NUCA

Communs, RdCh,
pièce à feu : cheminée.
Phot. Yves Guillotin
IVR52_20127200177NUCA

Ferme située au nord du château.
Phot. Yves Guillotin
IVR52_20127200170NUCA

Ferme du château : maison
et étables, façades sud.
Phot. Yves Guillotin
IVR52_20127200171NUCA

Ferme du château : clapiers à
lapins accolés aux étables, et soues.
Phot. Yves Guillotin
IVR52_20127200172NUCA

Ferme du château, grange-
étable : détail d'une baie.
Phot. Yves Guillotin
IVR52_20127200173NUCA

Dossiers liés

Dossiers de synthèse :
Les châteaux et manoirs de l'aire d'étude : La Forêt de Bercé (IA72001499)
Oeuvre(s) contenue(s) :
Oeuvre(s) en rapport :
Beaumont-Pied-de-Bœuf : présentation de la commune (IA72001906) Pays de la Loire, Sarthe, Beaumont-Pied-de-Bœuf

Auteur(s) du dossier : Stéphanie Aquilon
Copyright(s) : (c) Région Pays de la Loire - Inventaire général ; (c) Syndicat de Pays de la Vallée du Loir

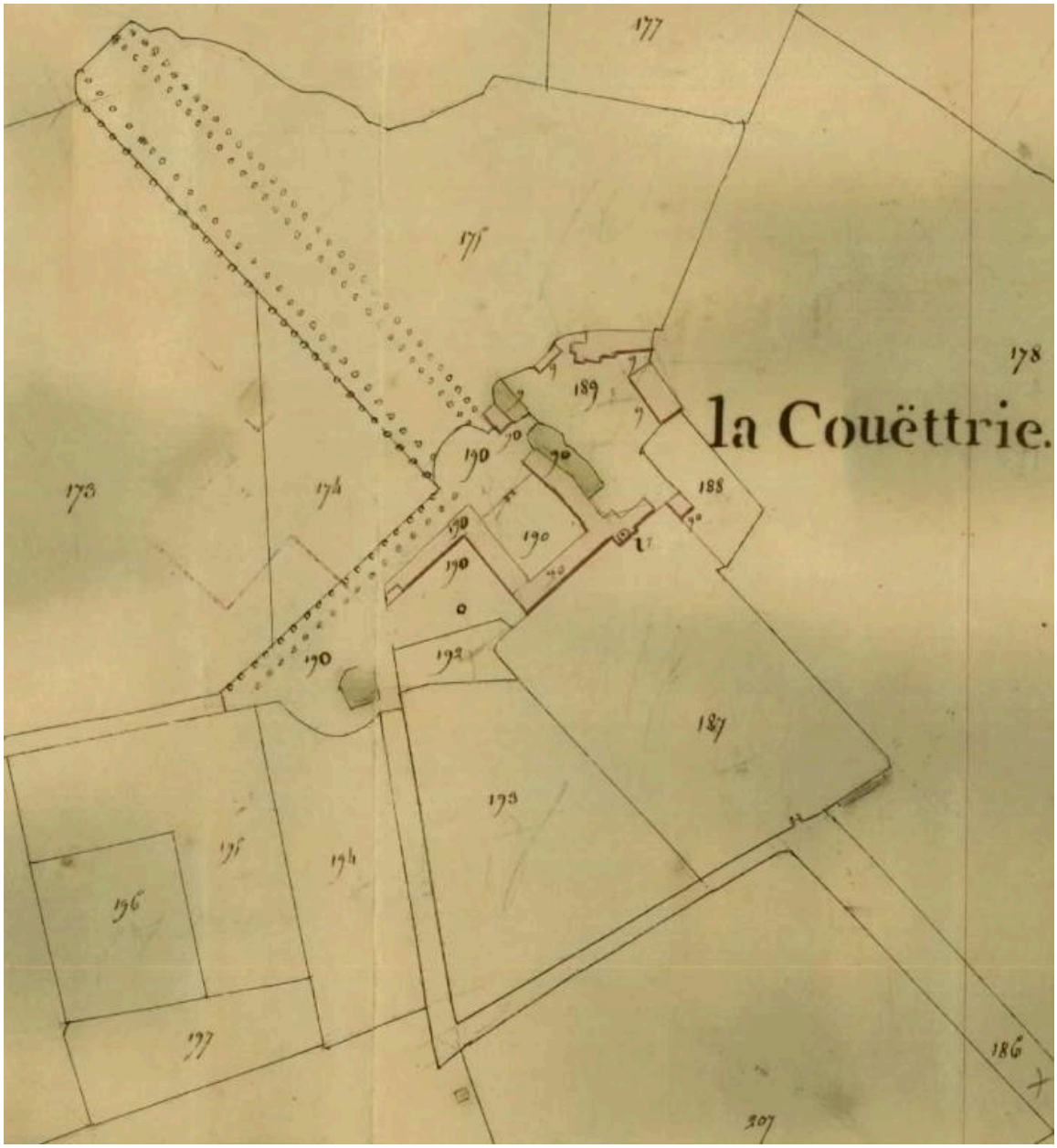

Extrait du plan cadastral de 1819.

Référence du document reproduit :

- Plan cadastral parcellaire de la commune de Beaumont-Pied-de-Boeuf, 1819.Plan cadastral 1819 (extrait), A3, éch. 1/2500e.
  Archives départementales de la Sarthe, Le Mans : PC 028/4

IVR52_20127200743NUCA
Auteur de l'illustration : Stéphanie Aquilon
Auteur du document reproduit : Delachauxme, Larose
Échelle : 1:2500e
(c) Région Pays de la Loire - Inventaire général ; (c) Conseil général de la Sarthe
reproduction soumise à autorisation du titulaire des droits d'exploitation

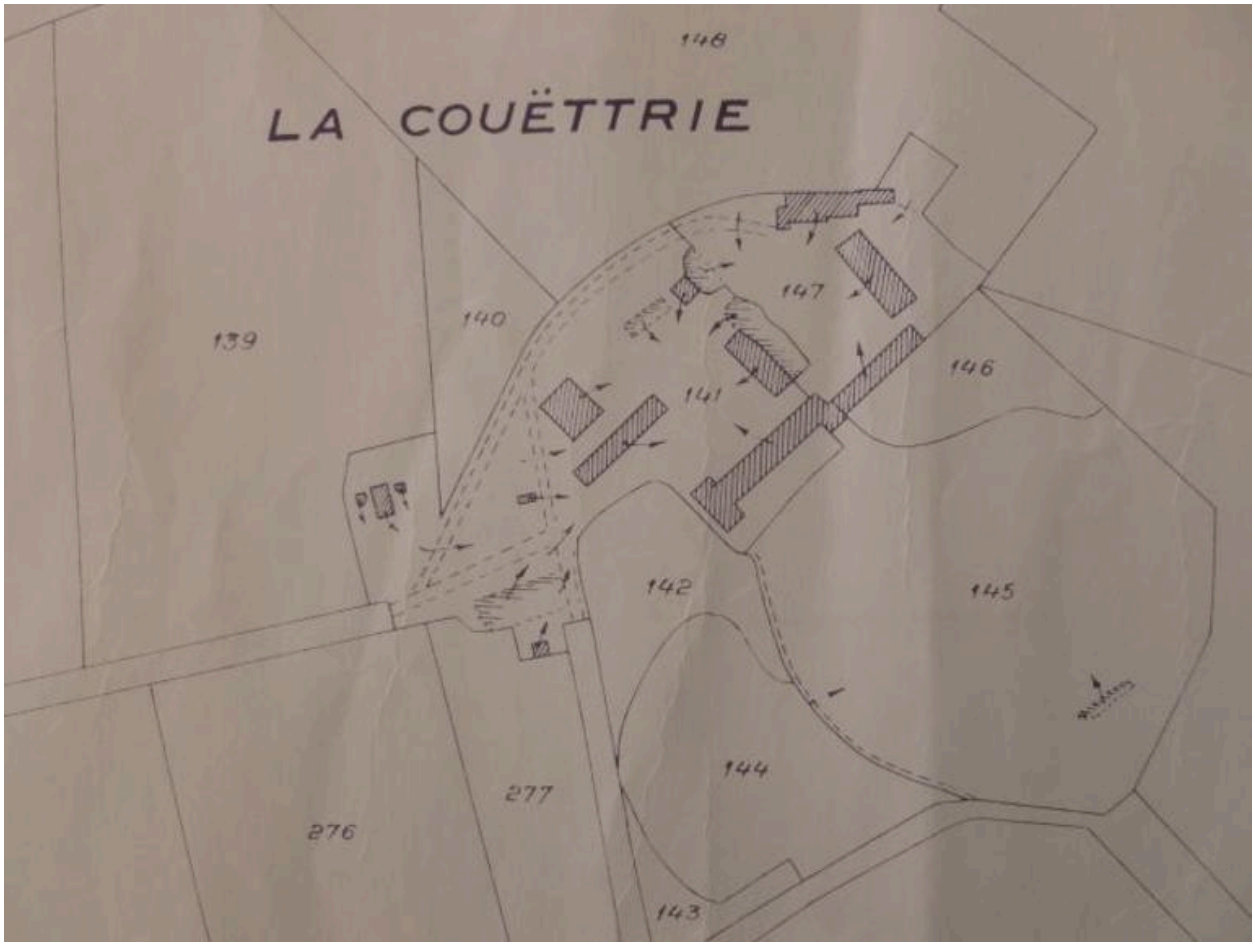

Extrait du plan cadastral de 1982.

Référence du document reproduit :

- Plan cadastral parcellaire de la commune de Beaumont-Pied-de-Boeuf, révisé en 1959, 2e édition 1982.Plan cadastral 1982 (extrait), A3, éch. 1/2500e.
  Mairie de Beaumont-Pied-de-Bœuf

IVR52_20127200772NUCA
Échelle : 1:2500e
(c) Conseil général de la Sarthe
reproduction soumise à autorisation du titulaire des droits d'exploitation

La Couetterie. Carte postée en 1925.

Référence du document reproduit :

- -Carte postale, postée en 1925.
  Collection particulière

IVR52_20127200096NUCA
Auteur de l'illustration : Yves Guillotin
(c) Région Pays de la Loire - Inventaire général ; (c) Syndicat de Pays de la Vallée du Loir
reproduction soumise à autorisation du titulaire des droits d'exploitation

La Couetterie.

Référence du document reproduit :

- Carte postale. (Collection particulière).

IVR52_20127200101NUCA
Auteur de l'illustration : Yves Guillotin
Auteur du document reproduit : Auguste Cocu
(c) Région Pays de la Loire - Inventaire général ; (c) Syndicat de Pays de la Vallée du Loir
reproduction soumise à autorisation du titulaire des droits d'exploitation

Château de la Couetterie.

Référence du document reproduit :

- Carte postale. (Collection particulière).

IVR52_20127200100NUCA
Auteur de l'illustration : Yves Guillotin
Auteur du document reproduit : Thoret (éditeur)
(c) Région Pays de la Loire - Inventaire général ; (c) Syndicat de Pays de la Vallée du Loir
reproduction soumise à autorisation du titulaire des droits d'exploitation



Le château.

Référence du document reproduit :

- Carte postale. (Collection particulière).

IVR52_20127200094NUCA
Auteur de l'illustration : Yves Guillotin
Auteur du document reproduit : CIM
(c) Région Pays de la Loire - Inventaire général ; (c) Syndicat de Pays de la Vallée du Loir
reproduction soumise à autorisation du titulaire des droits d'exploitation



Château de la Couetterie.

Référence du document reproduit :

- Carte postale. (Collection particulière).

IVR52_20127200099NUCA
Auteur de l'illustration : Yves Guillotin
(c) Région Pays de la Loire - Inventaire général ; (c) Syndicat de Pays de la Vallée du Loir
reproduction soumise à autorisation du titulaire des droits d'exploitation

Vue du site prise depuis le sud-est.

IVR52_20127200180NUCA
Auteur de l'illustration : Yves Guillotin
(c) Région Pays de la Loire - Inventaire général ; (c) Syndicat de Pays de la Vallée du Loir
reproduction soumise à autorisation du titulaire des droits d'exploitation

Château : façade sud-est sur parc.

IVR52_20127200179NUCA
Auteur de l'illustration : Yves Guillotin
(c) Région Pays de la Loire - Inventaire général ; (c) Syndicat de Pays de la Vallée du Loir
reproduction soumise à autorisation du titulaire des droits d'exploitation

Château : vue de volume prise depuis le sud.

IVR52_20127200178NUCA
Auteur de l'illustration : Yves Guillotin
(c) Région Pays de la Loire - Inventaire général ; (c) Syndicat de Pays de la Vallée du Loir
reproduction soumise à autorisation du titulaire des droits d'exploitation

Château, aile sud-ouest, façade sud-est : fenêtre du comble.

IVR52_20127200184NUCA
Auteur de l'illustration : Yves Guillotin
(c) Région Pays de la Loire - Inventaire général ; (c) Syndicat de Pays de la Vallée du Loir
reproduction soumise à autorisation du titulaire des droits d'exploitation

Château, aile sud-ouest vue de volume.

IVR52_20127200181NUCA
Auteur de l'illustration : Yves Guillotin
(c) Région Pays de la Loire - Inventaire général ; (c) Syndicat de Pays de la Vallée du Loir
reproduction soumise à autorisation du titulaire des droits d'exploitation

Château, aile sud-ouest : façade principale.

IVR52_20127200182NUCA
Auteur de l'illustration : Yves Guillotin
(c) Région Pays de la Loire - Inventaire général ; (c) Syndicat de Pays de la Vallée du Loir
reproduction soumise à autorisation du titulaire des droits d'exploitation



Château, aile sud-ouest, façade principale : lucarne du comble.

IVR52_20127200183NUCA
Auteur de l'illustration : Yves Guillotin
(c) Région Pays de la Loire - Inventaire général ; (c) Syndicat de Pays de la Vallée du Loir
reproduction soumise à autorisation du titulaire des droits d'exploitation

Château, façade sud-est du corps central : édicule sommital aux armes de la famille de la Porte aux loups.

IVR52_20127200185NUCA
Auteur de l'illustration : Yves Guillotin
(c) Région Pays de la Loire - Inventaire général ; (c) Syndicat de Pays de la Vallée du Loir
reproduction soumise à autorisation du titulaire des droits d'exploitation



Château, façade sud-est du corps central : détail de l'édicule sommital. Date portée : 1870.

IVR52_20127200186NUCA
Auteur de l'illustration : Yves Guillotin
(c) Région Pays de la Loire - Inventaire général ; (c) Syndicat de Pays de la Vallée du Loir
reproduction soumise à autorisation du titulaire des droits d'exploitation

Château, façade nord-ouest sur cour.

IVR52_20127200253NUCA
Auteur de l'illustration : Yves Guillotin
(c) Région Pays de la Loire - Inventaire général ; (c) Syndicat de Pays de la Vallée du Loir
reproduction soumise à autorisation du titulaire des droits d'exploitation



Château, aile sud-ouest, côté cour : fenêtre de comble.

IVR52_20127200254NUCA
Auteur de l'illustration : Yves Guillotin
(c) Région Pays de la Loire - Inventaire général ; (c) Syndicat de Pays de la Vallée du Loir
reproduction soumise à autorisation du titulaire des droits d'exploitation

Château, façade du corps central sur cour : édicule sommital aux armes de la famille de la Porte aux loups. Date portée : 1870.

IVR52_20127200255NUCA
Auteur de l'illustration : Yves Guillotin
(c) Région Pays de la Loire - Inventaire général ; (c) Syndicat de Pays de la Vallée du Loir
reproduction soumise à autorisation du titulaire des droits d'exploitation

Château, aile sud-ouest, RdCh : cheminée et potager.

IVR52_20117201428NUCA
Auteur de l'illustration : Yves Guillotin
(c) Région Pays de la Loire - Inventaire général ; (c) Syndicat de Pays de la Vallée du Loir
communication libre, reproduction interdite

Cheminée.

IVR52_20117201432NUCA
Auteur de l'illustration : Yves Guillotin
(c) Région Pays de la Loire - Inventaire général ; (c) Syndicat de Pays de la Vallée du Loir
communication libre, reproduction interdite

Château, corps central, RdCh, vestibule : escalier d'apparat montant à l'étage.

IVR52_20117201434NUCA
Auteur de l'illustration : Yves Guillotin
(c) Région Pays de la Loire - Inventaire général ; (c) Syndicat de Pays de la Vallée du Loir
reproduction soumise à autorisation du titulaire des droits d'exploitation

Détail du départ de l'escalier.

IVR52_20117201435NUCA
Auteur de l'illustration : Yves Guillotin
(c) Région Pays de la Loire - Inventaire général ; (c) Syndicat de Pays de la Vallée du Loir
reproduction soumise à autorisation du titulaire des droits d'exploitation

Inscription : Louis Bordeaux CMDD 1871.

IVR52_20117201436NUCA
Auteur de l'illustration : Yves Guillotin
(c) Région Pays de la Loire - Inventaire général ; (c) Syndicat de Pays de la Vallée du Loir
reproduction soumise à autorisation du titulaire des droits d'exploitation

Château, corps central, RdCh, vestibule : poële.

IVR52_20117201437NUCA
Auteur de l'illustration : Yves Guillotin
(c) Région Pays de la Loire - Inventaire général ; (c) Syndicat de Pays de la Vallée du Loir
communication libre, reproduction interdite

Château, corps central, RdCh : salle du débotté (?).

IVR52_20117201438NUCA
Auteur de l'illustration : Yves Guillotin
(c) Région Pays de la Loire - Inventaire général ; (c) Syndicat de Pays de la Vallée du Loir
communication libre, reproduction interdite

Bassin en pierre.

IVR52_20117201439NUCA
Auteur de l'illustration : Yves Guillotin
(c) Région Pays de la Loire - Inventaire général ; (c) Syndicat de Pays de la Vallée du Loir
communication libre, reproduction interdite

Autre bassin en pierre, dans une niche.

IVR52_20117201440NUCA
Auteur de l'illustration : Yves Guillotin
(c) Région Pays de la Loire - Inventaire général ; (c) Syndicat de Pays de la Vallée du Loir
communication libre, reproduction interdite

Cheminée.

IVR52_20117201457NUCA
Auteur de l'illustration : Yves Guillotin
(c) Région Pays de la Loire - Inventaire général ; (c) Syndicat de Pays de la Vallée du Loir
communication libre, reproduction interdite

Château, aile nord-est, RdCh : escalier montant à l'étage puis au comble.

IVR52_20117201460NUCA
Auteur de l'illustration : Yves Guillotin
(c) Région Pays de la Loire - Inventaire général ; (c) Syndicat de Pays de la Vallée du Loir
reproduction soumise à autorisation du titulaire des droits d'exploitation

Départ de l'escalier.

IVR52_20117201459NUCA
Auteur de l'illustration : Yves Guillotin
(c) Région Pays de la Loire - Inventaire général ; (c) Syndicat de Pays de la Vallée du Loir
communication libre, reproduction interdite

Dépendance 1, en retour d'équerre (disjoint) du château, côté cour.

IVR52_20127200175NUCA
Auteur de l'illustration : Yves Guillotin
(c) Région Pays de la Loire - Inventaire général ; (c) Syndicat de Pays de la Vallée du Loir
reproduction soumise à autorisation du titulaire des droits d'exploitation

Douve à l'arrière de la dépendance 1.

IVR52_20127200261NUCA
Auteur de l'illustration : Yves Guillotin
(c) Région Pays de la Loire - Inventaire général ; (c) Syndicat de Pays de la Vallée du Loir
reproduction soumise à autorisation du titulaire des droits d'exploitation

Dépendance 1, RdCh, pièce à feu : cheminée.

IVR52_20127200256NUCA
Auteur de l'illustration : Yves Guillotin
(c) Région Pays de la Loire - Inventaire général ; (c) Syndicat de Pays de la Vallée du Loir
reproduction soumise à autorisation du titulaire des droits d'exploitation

Dépendance 1, RdCh, autre pièce à feu : cheminée.

IVR52_20127200257NUCA
Auteur de l'illustration : Yves Guillotin
(c) Région Pays de la Loire - Inventaire général ; (c) Syndicat de Pays de la Vallée du Loir
reproduction soumise à autorisation du titulaire des droits d'exploitation

Dépendance 1, RdCh : détail d'une cloison à pan de bois en torchis sur lattis.

IVR52_20127200260NUCA
Auteur de l'illustration : Yves Guillotin
(c) Région Pays de la Loire - Inventaire général ; (c) Syndicat de Pays de la Vallée du Loir
reproduction soumise à autorisation du titulaire des droits d'exploitation

Dépendance 1, RdCh : escalier en vis, en bois, montant au comble.

IVR52_20127200259NUCA
Auteur de l'illustration : Yves Guillotin
(c) Région Pays de la Loire - Inventaire général ; (c) Syndicat de Pays de la Vallée du Loir
reproduction soumise à autorisation du titulaire des droits d'exploitation

Dépendance 1, comble : cheminée.

IVR52_20127200258NUCA
Auteur de l'illustration : Yves Guillotin
(c) Région Pays de la Loire - Inventaire général ; (c) Syndicat de Pays de la Vallée du Loir
reproduction soumise à autorisation du titulaire des droits d'exploitation

Dépendance 2.

IVR52_20127200174NUCA
Auteur de l'illustration : Yves Guillotin
(c) Région Pays de la Loire - Inventaire général ; (c) Syndicat de Pays de la Vallée du Loir
reproduction soumise à autorisation du titulaire des droits d'exploitation

Dépendance 2, RdCh, pièce à feu : cheminée.

IVR52_20127200168NUCA
Auteur de l'illustration : Yves Guillotin
(c) Région Pays de la Loire - Inventaire général ; (c) Syndicat de Pays de la Vallée du Loir
reproduction soumise à autorisation du titulaire des droits d'exploitation

Dépendance 2, étage sous comble : détail de la charpente.

IVR52_20127200169NUCA
Auteur de l'illustration : Yves Guillotin
(c) Région Pays de la Loire - Inventaire général ; (c) Syndicat de Pays de la Vallée du Loir
reproduction soumise à autorisation du titulaire des droits d'exploitation

Communs, face au château côté cour.

IVR52_20127200176NUCA
Auteur de l'illustration : Yves Guillotin
(c) Région Pays de la Loire - Inventaire général ; (c) Syndicat de Pays de la Vallée du Loir
reproduction soumise à autorisation du titulaire des droits d'exploitation

Communs, RdCh, pièce à feu : cheminée.

IVR52_20127200177NUCA
Auteur de l'illustration : Yves Guillotin
(c) Région Pays de la Loire - Inventaire général ; (c) Syndicat de Pays de la Vallée du Loir
reproduction soumise à autorisation du titulaire des droits d'exploitation

Ferme située au nord du château.

IVR52_20127200170NUCA
Auteur de l'illustration : Yves Guillotin
(c) Région Pays de la Loire - Inventaire général ; (c) Syndicat de Pays de la Vallée du Loir
reproduction soumise à autorisation du titulaire des droits d'exploitation

Ferme du château : maison et étables, façades sud.

IVR52_20127200171NUCA
Auteur de l'illustration : Yves Guillotin
(c) Région Pays de la Loire - Inventaire général ; (c) Syndicat de Pays de la Vallée du Loir
reproduction soumise à autorisation du titulaire des droits d'exploitation

Ferme du château : clapiers à lapins accolés aux étables, et soues.

IVR52_20127200172NUCA
Auteur de l'illustration : Yves Guillotin
(c) Région Pays de la Loire - Inventaire général ; (c) Syndicat de Pays de la Vallée du Loir
reproduction soumise à autorisation du titulaire des droits d'exploitation

Ferme du château, grange-étable : détail d'une baie.

IVR52_20127200173NUCA
Auteur de l'illustration : Yves Guillotin
(c) Région Pays de la Loire - Inventaire général ; (c) Syndicat de Pays de la Vallée du Loir
reproduction soumise à autorisation du titulaire des droits d'exploitation