Pays de la Loire, Mayenne
Vaiges
anciennement les Croix
32 route du Mans

Maison, 32 route du Mans, anciennement les Croix

Références du dossier

Numéro de dossier : IA53004071
Date de l'enquête initiale : 2004
Date(s) de rédaction : 2004
Cadre de l'étude : inventaire topographique
Degré d'étude : repéré

Désignation

Dénomination : maison

Compléments de localisation

Milieu d'implantation : en village
Références cadastrales : 1842, I, 64, 65, 67 ; 1982, ZK, 61

Historique

Maison sans doute construite en 1822 (date portée sur la niche), à moins qu'il faille lire 1872 sur l'inscription. Les matrices cadastrales ont enregistré la reconstruction de manière différée en 1889 : la date déclarée alors est 1864. La façade a été remaniée dans les années 1950. Les lucarnes ont été supprimées.

Période(s) principale(s) : 1er quart 19e siècle, 3e quart 20e siècle
Dates : 1822 (porte la date)

Description

La maison est construite en moellons enduits de ciment. Sa toiture, à croupes, est en ardoises. L'entourage des baies est actuellement masqué par l'enduit. Leurs appuis ont été refaits en béton. Seule la porte a conservé son encadrement en granite beige taillé et en roussard. La niche est en tufeau. La maison appartient au type IV.

Eléments descriptifs

Matériau(x) du gros-oeuvre, mise en oeuvre et revêtement : moellon sans chaîne en pierre de taille, enduit
Matériau(x) de couverture : ardoise
Étage(s) ou vaisseau(x) : 1 étage carré
Type(s) de couverture : toit à longs pans, croupe

Typologies et état de conservation

Typologies : La typologie des maisons est établie en fonction de l'importance des remaniements entrepris après l'établissement du cadastre en 1842. Type I : maison conservée dans son aspect antérieur à 1842. Type II : maison remaniée en façade (la morphologie ancienne est conservée). Type III : maison complètement remaniée ou reconstruite au même emplacement. Type IV : maison construite ex nihilo après le premier cadastre.

Statut, intérêt et protection

Statut de la propriété : propriété privée

Références documentaires

Documents d'archive

- Archives départementales de la Mayenne ; 3 P 739. **Matrices des propriétés foncières bâties de Vaiges**, 1883-1911.

Documents figurés

- **La Mayenne. Vaiges. Carrefour des Croix.** Laval : Alliaume, s.d. [1er quart XXe siècle]. 1 impr. photoméc. (carte postale). (Collection particulière).

Illustrations

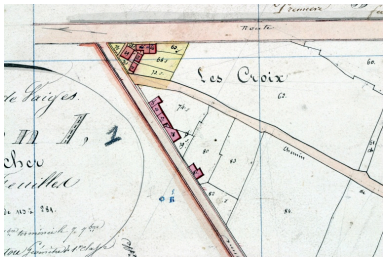

Extrait du plan cadastral
de 1842, section I1.
Repro. François Lasa
IVR52_20045301188NUCA

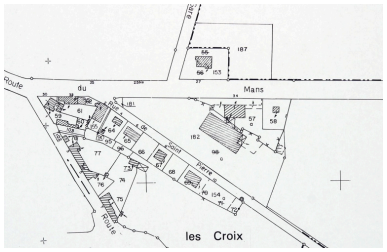

Extrait du plan cadastral renouvelé
en 1982 et régulièrement mis à jour
entre 1982 et 2002, section ZK.
Repro. François Lasa
IVR52_20045302408NUCA

Carte postale, 1er quart 20e
siècle. La maison est à gauche.
Autr. Alliaume, Repro. François Lasa
IVR52_20045303245NUCA

Vue depuis la rue.
Phot. François Lasa
IVR52_20045303320NUCA

Dossiers liés

Dossiers de synthèse :
Vaiges, présentation de la commune (IA53004117) Pays de la Loire, Mayenne, Vaiges
Les maisons de la commune de Vaiges (IA53004119) Pays de la Loire, Mayenne, Vaiges
Oeuvre(s) contenue(s) :

Auteur(s) du dossier : Nicolas Foisneau, Christian Davy
Copyright(s) : (c) Région Pays de la Loire - Inventaire général ; (c) Conseil départemental de la Mayenne

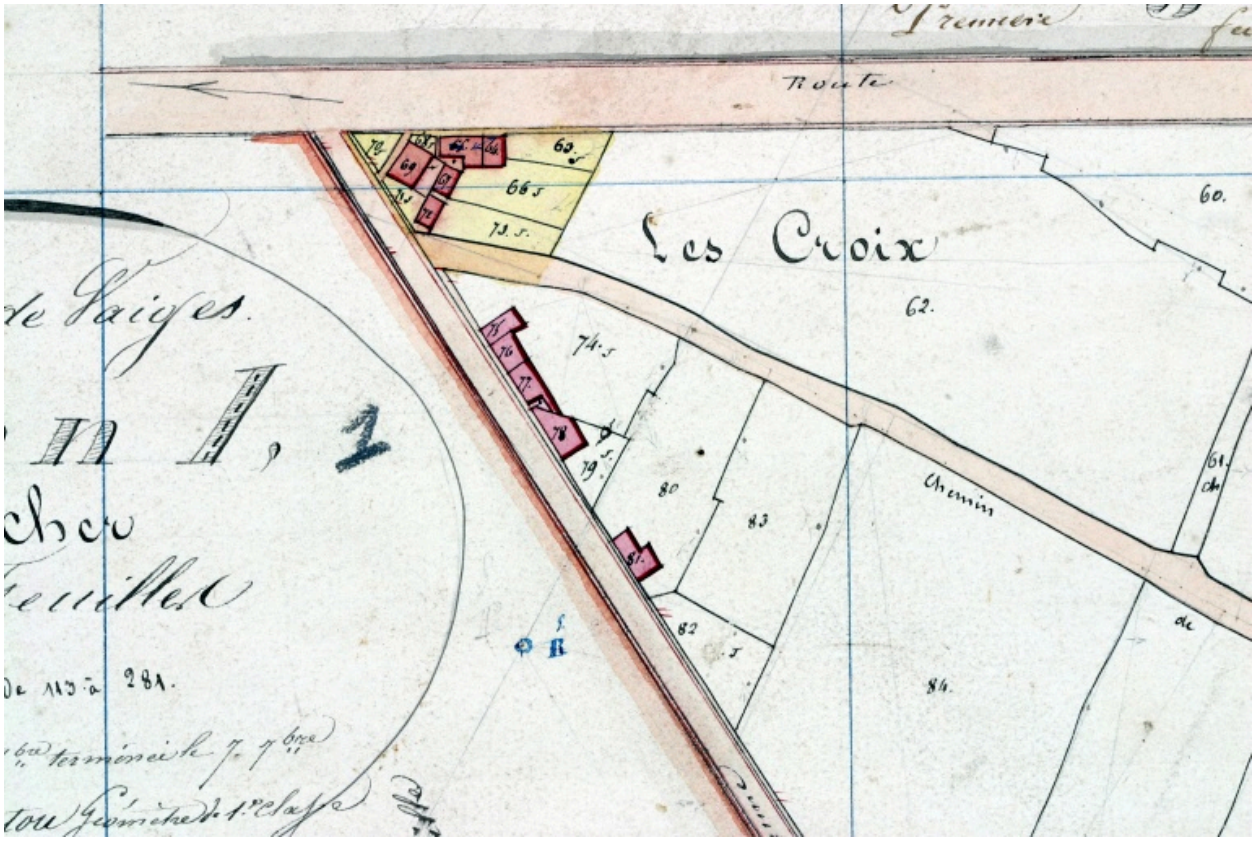

Extrait du plan cadastral de 1842, section I1.

IVR52_20045301188NUCA
Auteur de l'illustration (reproduction) : François Lasa
(c) Conseil départemental de la Mayenne ; (c) Région Pays de la Loire - Inventaire général
communication libre, reproduction soumise à autorisation

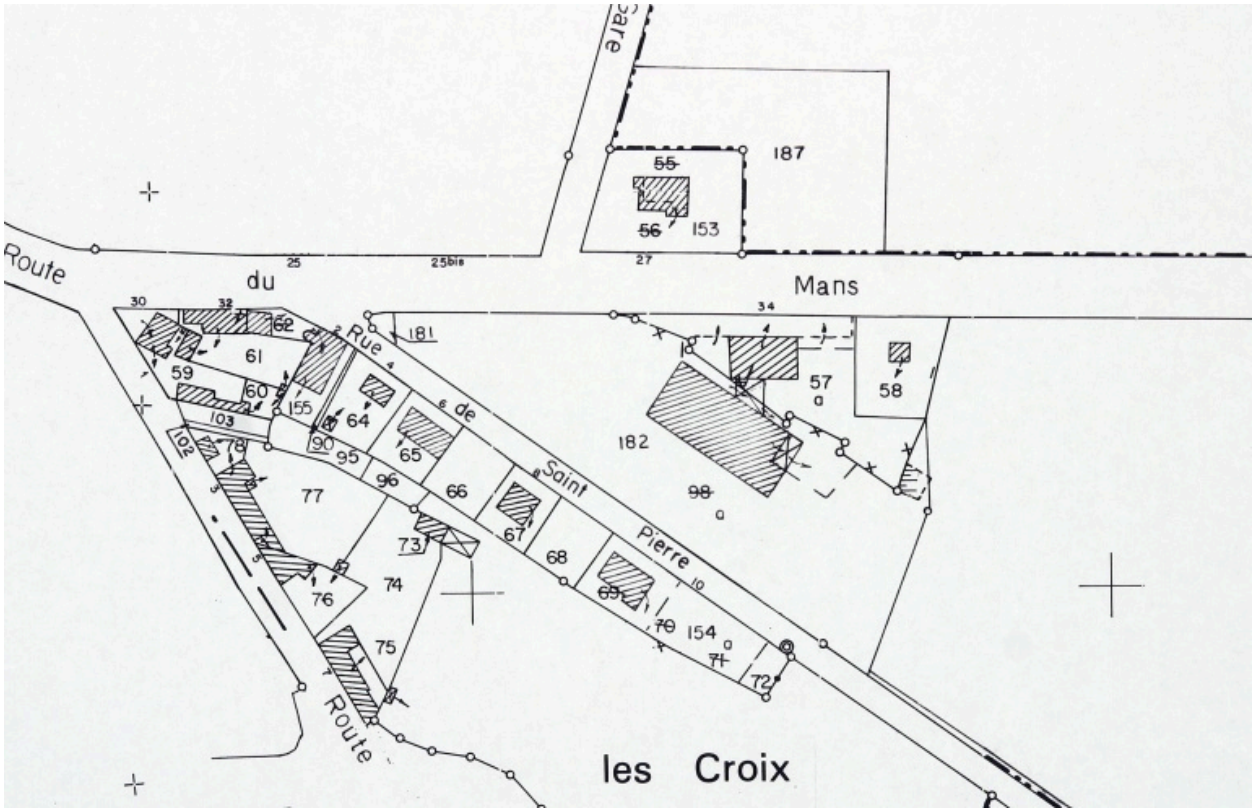

Extrait du plan cadastral renouvelé en 1982 et régulièrement mis à jour entre 1982 et 2002, section ZK.

IVR52_20045302408NUCA
Auteur de l'illustration (reproduction) : François Lasa
(c) Ministère du budget, des comptes publics et de la réforme de l'Etat ; (c) Région Pays de la Loire - Inventaire général
communication libre, reproduction soumise à autorisation



Carte postale, 1er quart 20e siècle. La maison est à gauche.

Référence du document reproduit :

- **La Mayenne. Vaiges. Carrefour des Croix.** Laval : Alliaume, s.d. [1er quart XXe siècle]. 1 impr. photoméc. (carte postale). (Collection particulière).

IVR52_20045303245NUCA
Auteur de l'illustration (reproduction) : François Lasa
Auteur du document reproduit : Alliaume
(c) Editions Alliaume ; (c) Région Pays de la Loire - Inventaire général ; (c) Collection particulière
communication libre, reproduction soumise à autorisation

Vue depuis la rue.

IVR52_20045303320NUCA
Auteur de l'illustration : François Lasa
(c) Région Pays de la Loire - Inventaire général
communication libre, reproduction soumise à autorisation