Pays de la Loire, Sarthe
Thoiré-sur-Dinan
16 rue du Dinan

École de garçons, puis école mixte, actuellement maison, 16 rue du Dinan

Références du dossier

Numéro de dossier : IA72001470
Date de l'enquête initiale : 2012
Date(s) de rédaction : 2011
Cadre de l'étude : inventaire topographique Forêt de Bercé
Degré d'étude : étudié

Désignation

Dénomination : école
Destinations successives : école, maison
Parties constituantes non étudiées : maison

Compléments de localisation

Milieu d'implantation : en village
Références cadastrales : 2010, AB, 45

Historique

En 1882, la municipalité projette d'acquérir un immeuble pour la construction d'une nouvelle école de garçons. Le plan est dressé par l'architecte Gilbert Malot. Le projet est urgent : sa réalisation permettra de libérer la première école de garçons, achevée en 1867 (17, rue Gabriel-Guyon), pour les filles, qui reçoivent encore leur instruction dans un local loué, dont les conditions hygiéniques sont jugés mauvaises. Le 27 décembre 1884, la commune achète deux bâtiments et des terrains. Les plans et devis pour la construction d'une nouvelle école de garçons, dressés par Gilbert Malot, architecte à Château-du-Loir, sont approuvés en 1884. La commune compte alors 692 habitants. La fréquentation scolaire est estimée à 45 élèves de 5 à 13 ans. Il est prévu la construction d'une maison d'habitation, d'une classe (avec 1,25 m2 par élève) et d'un préau. Les travaux sont adjugés à Arthur Joly, entrepreneur à Château-du-Loir, qui les mène de 1885 à 1886. Leur réception a lieu en 1887.

Période(s) principale(s) : 4e quart 19e siècle
Dates : 1887 (daté par source)
Auteur(s) de l'oeuvre : Gilbert Malot (architecte, attribution par source), Arthur Joly (entrepreneur, attribution par source)

Description

L'ensemble se compose d'une maison à étage pour l'instituteur, faisant face à une classe en rez-de-chaussée, en fond de cour.

Eléments descriptifs

Matériau(x) du gros-oeuvre, mise en oeuvre et revêtement : calcaire ; enduit ; moellon ; pierre de taille
Matériau(x) de couverture : ardoise
Étage(s) ou vaisseau(x) : rez-de-chaussée, 1 étage carré, comble à surcroît
Élévations extérieures : élévation à travées, élévation ordonnancée
Type(s) de couverture : toit à longs pans ; croupe

Typologies et état de conservation

État de conservation : bon état, menacé

Statut, intérêt et protection

Statut de la propriété : propriété privée

Références documentaires

Documents d'archive

- Archives départementales de la Sarthe ; 2 O 365 6. **Thoiré-sur-Dinan : écoles, avec plans de 1882 et 1938 (1838-1940)**.

Illustrations

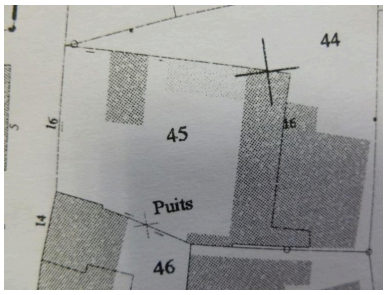

Extrait du plan cadastral de 2010. Phot. Stéphanie (reproduction) Aquilon IVR52_20127200839NUCA



Route de Jupilles (actuelle rue du Dinan ; à gauche, le n° 16). Autr. Huguet, Phot. Yves (reproduction) Guillotin IVR52_20127200930NUCA



Route de Jupilles et école de garçons. Phot. E. Vignault, Phot. Yves (reproduction) Guillotin IVR52_20127200911NUCA

Vue d'ensemble : logement de l'instituteur au premier plan, préau puis classe au fond. Phot. Yves Guillotin IVR52_20127200316NUCA

Ancien logement de l'instituteur, vu depuis la rue. Phot. Yves Guillotin IVR52_20127200995NUCA

Ancien logement de l'instituteur : façade sur cour. Phot. Yves Guillotin IVR52_20127200314NUCA

Dossiers liés

Dossiers de synthèse :
Thoiré-sur-Dinan : présentation de la commune (IA72001460) Pays de la Loire, Sarthe, Thoiré-sur-Dinan
Oeuvre(s) contenue(s) :
Oeuvre(s) en rapport :
Présentation du village de Thoiré-sur-Dinan (IA72001461) Pays de la Loire, Sarthe, Thoiré-sur-Dinan

Auteur(s) du dossier : Stéphanie Aquilon

Copyright(s) : (c) Région Pays de la Loire - Inventaire général ; (c) Syndicat de Pays de la Vallée du Loir

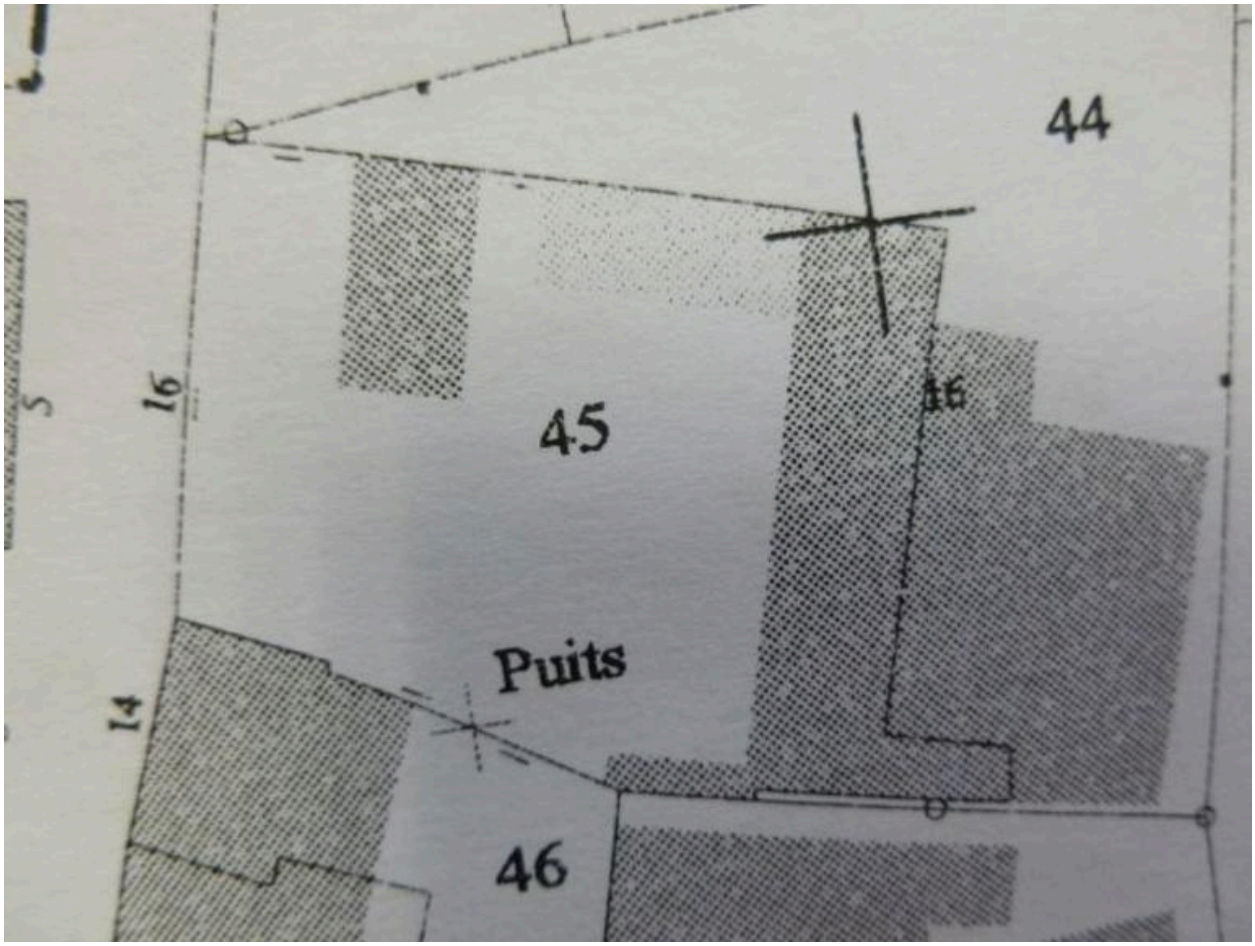

Extrait du plan cadastral de 2010.

Référence du document reproduit :

- Extrait du plan cadastral parcellaire de la commune de Thoiré-sur-Dinan, révisé en 1961, édition à jour pour 2010, section AB, éch. 1/1000e. (Mairie de Thoiré-sur-Dinan).

IVR52_20127200839NUCA
Auteur de l'illustration : Stéphanie (reproduction) Aquilon
Échelle : 1:1000e
(c) Mairie de Thoiré-sur-Dinan ; (c) Syndicat de Pays de la Vallée du Loir
reproduction soumise à autorisation du titulaire des droits d'exploitation

Route de Jupilles (actuelle rue du Dinan ; à gauche, le n° 16).

Référence du document reproduit :

- Carte postale. (Collection particulière).

IVR52_20127200930NUCA
Auteur de l'illustration : Yves (reproduction) Guillotin
Auteur du document reproduit : Huguet
(c) Région Pays de la Loire - Inventaire général ; (c) Collection particulière
reproduction soumise à autorisation du titulaire des droits d'exploitation

Route de Jupilles et école de garçons.

Référence du document reproduit :

- Carte postale. (Collection particulière).

IVR52_20127200911NUCA
Auteur de l'illustration : E. Vignault, Auteur de l'illustration : Yves (reproduction) Guillotin
(c) Région Pays de la Loire - Inventaire général ; (c) Collection particulière
reproduction soumise à autorisation du titulaire des droits d'exploitation

Vue d'ensemble : logement de l'instituteur au premier plan, préau puis classe au fond.

IVR52_20127200316NUCA
Auteur de l'illustration : Yves Guillotin
(c) Région Pays de la Loire - Inventaire général ; (c) Syndicat de Pays de la Vallée du Loir
reproduction soumise à autorisation du titulaire des droits d'exploitation

Ancien logement de l'instituteur, vu depuis la rue.

IVR52_20127200995NUCA
Auteur de l'illustration : Yves Guillotin
(c) Région Pays de la Loire - Inventaire général ; (c) Syndicat de Pays de la Vallée du Loir
reproduction soumise à autorisation du titulaire des droits d'exploitation

Ancien logement de l'instituteur : façade sur cour.

IVR52_20127200314NUCA
Auteur de l'illustration : Yves Guillotin
(c) Région Pays de la Loire - Inventaire général ; (c) Syndicat de Pays de la Vallée du Loir
reproduction soumise à autorisation du titulaire des droits d'exploitation