Pays de la Loire, Mayenne
Vaiges
le Bas-Taillis

Écart, le Bas-Taillis

Références du dossier

Numéro de dossier : IA53003866
Date de l'enquête initiale : 2004
Date(s) de rédaction : 2004
Cadre de l'étude : inventaire topographique
Degré d'étude : repéré

Désignation

Dénomination : écart

Compléments de localisation

Milieu d'implantation : en écart
Références cadastrales : 1842, I, 98 à 100 ; 1982, ZK, 79 à 85.

Historique

L'écart du Bas-Taillis comprenait en 1842 quatre logis contigus. Ils ont été profondément remaniés dans la deuxième moitié du XIXe siècle. Les deux logis nord ont été rassemblés en un seul.

Période(s) principale(s) : Temps modernes, 1er quart 20e siècle, 2e moitié 20e siècle

Description

Les trois logis contigus sont construits en moellon et couverts d'ardoises en fibrociment. Les logis nord et central sont dotés d'encadrements de baies en ciment. Le logis sud a des ouvertures en brique et en ciment. Le Bas-Taillis appartient au type II des écarts.

Eléments descriptifs

Matériau(x) du gros-oeuvre, mise en oeuvre et revêtement : moellon sans chaîne en pierre de taille, crépi
Matériau(x) de couverture : matériau synthétique en couverture
Étage(s) ou vaisseau(x) : 1 étage carré
Type(s) de couverture : toit à longs pans

Typologies et état de conservation

Typologies : La typologie des écarts est établie en fonction du nombre de logements comptabilisés sur le cadastre de 1842. Type I : écart de 2 ou 3 logements. Type II : écart de 4 logements ou plus.

Statut, intérêt et protection

Statut de la propriété : propriété privée

Illustrations

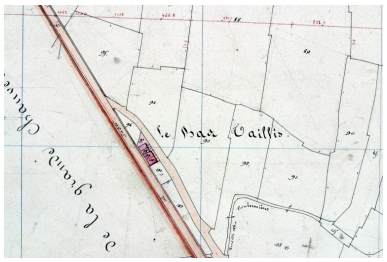

Extrait du plan cadastral
de 1842, section I1.
Repro. François Lasa
IVR52_20045301192NUCA

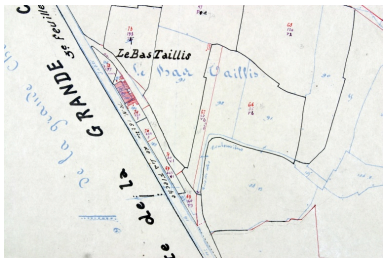

Extrait du plan cadastral
de 1936, section I1.
Repro. François Lasa
IVR52_20045301359NUCA

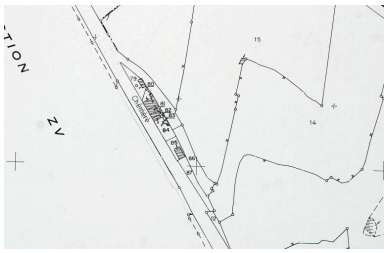

Extrait du plan cadastral renouvelé
en 1982 et régulièrement mis à jour
entre 1982 et 2002, section ZK.
Repro. François Lasa
IVR52_20045302409NUCA

Vue d'ensemble depuis la route
de Chéméré au nord-ouest.
Phot. François Lasa
IVR52_20045301910NUCA

Dossiers liés

Dossiers de synthèse :
Les écarts de la commune de Vaiges (IA53004122) Pays de la Loire, Mayenne, Vaiges
Oeuvre(s) contenue(s) :
Oeuvre(s) en rapport :
Vaiges, présentation de la commune (IA53004117) Pays de la Loire, Mayenne, Vaiges

Auteur(s) du dossier : Nicolas Foisneau, Christian Davy
Copyright(s) : (c) Région Pays de la Loire - Inventaire général ; (c) Conseil départemental de la Mayenne

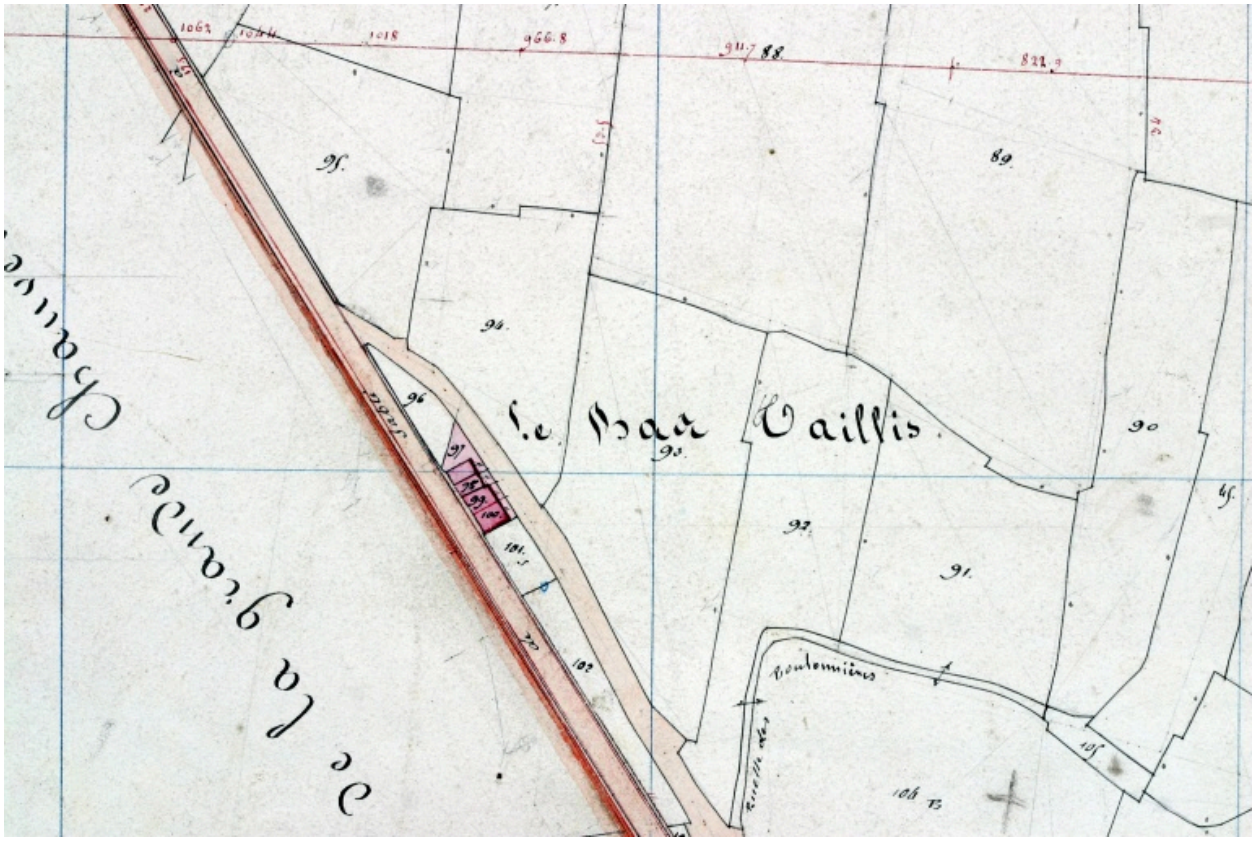

Extrait du plan cadastral de 1842, section I1.

IVR52_20045301192NUCA
Auteur de l'illustration (reproduction) : François Lasa
(c) Conseil départemental de la Mayenne
communication libre, reproduction soumise à autorisation

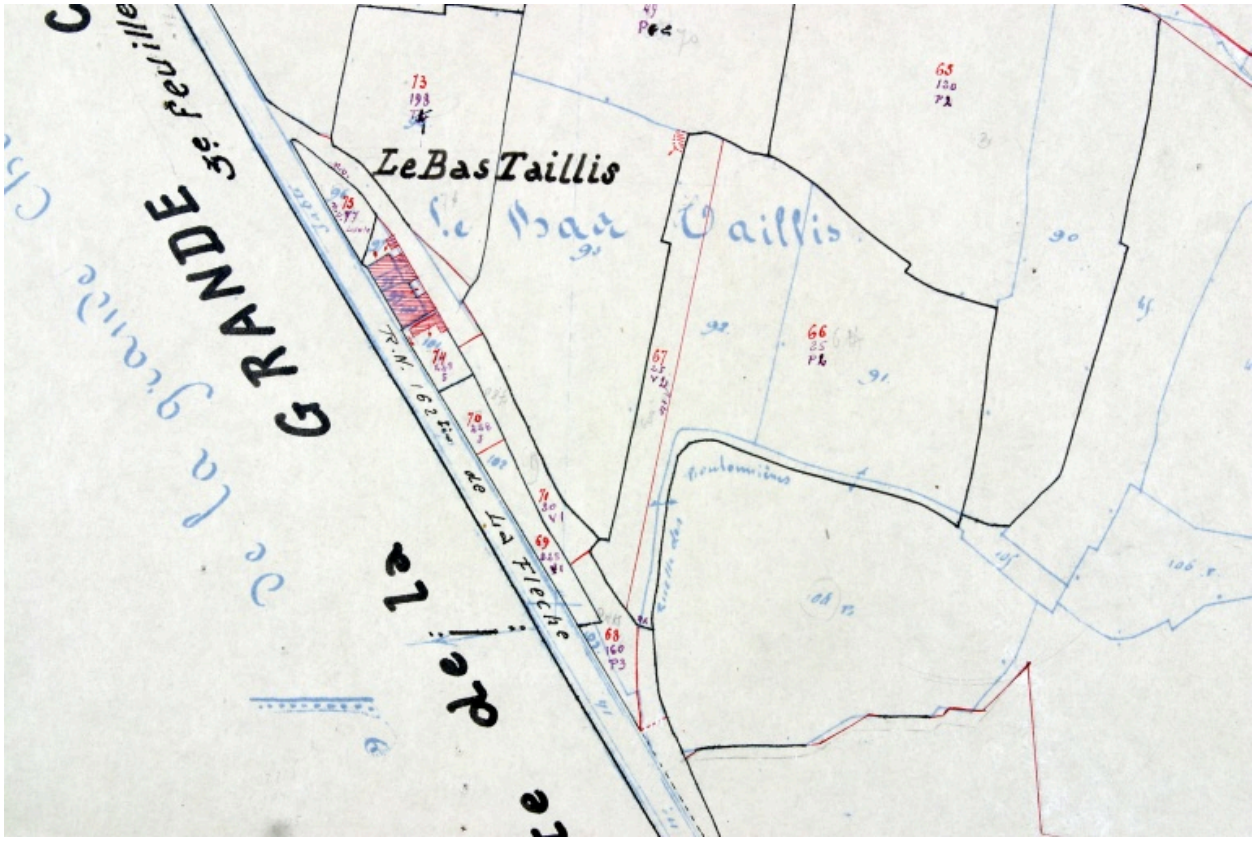

Extrait du plan cadastral de 1936, section I1.

IVR52_20045301359NUCA
Auteur de l'illustration (reproduction) : François Lasa
(c) Conseil départemental de la Mayenne
communication libre, reproduction soumise à autorisation

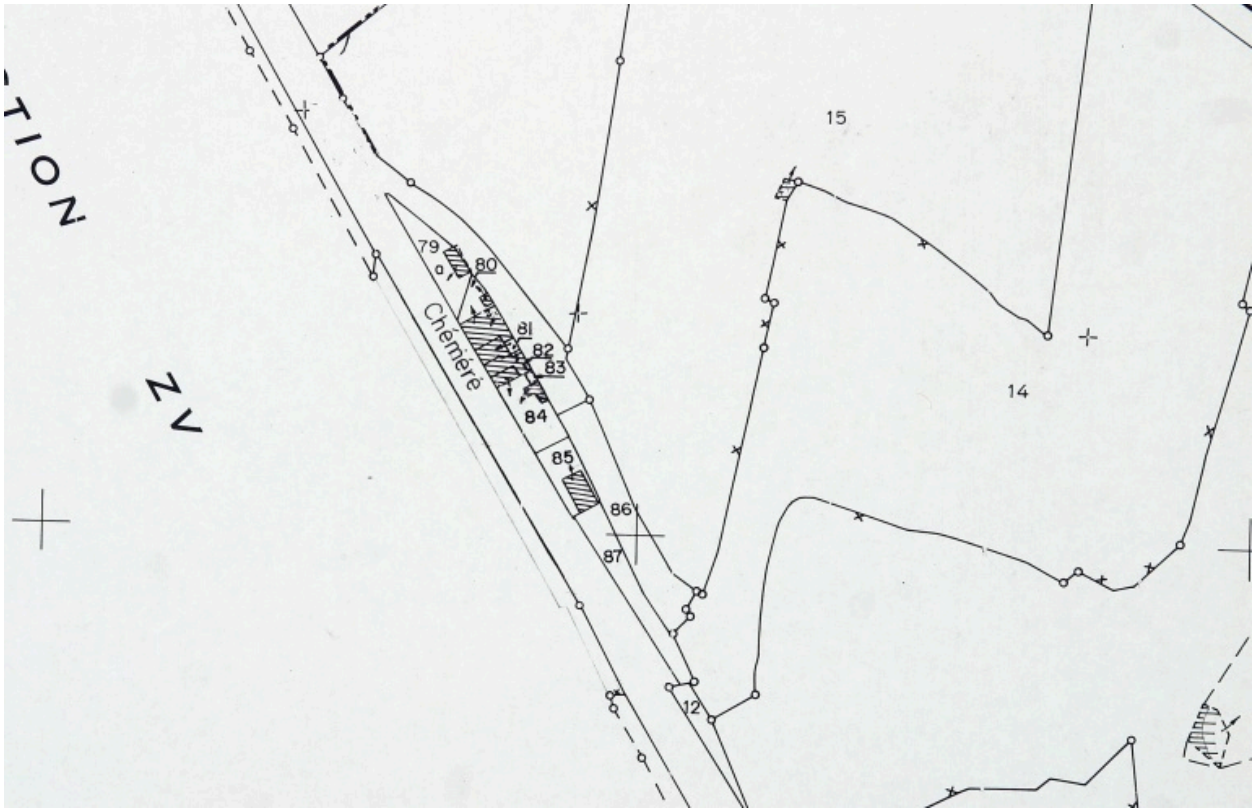

Extrait du plan cadastral renouvelé en 1982 et régulièrement mis à jour entre 1982 et 2002, section ZK.

IVR52_20045302409NUCA
Auteur de l'illustration (reproduction) : François Lasa
(c) Ministère du budget, des comptes publics et de la réforme de l'Etat
communication libre, reproduction soumise à autorisation

Vue d'ensemble depuis la route de Chéméré au nord-ouest.

IVR52_20045301910NUCA
Auteur de l'illustration : François Lasa
(c) Région Pays de la Loire - Inventaire général
communication libre, reproduction soumise à autorisation